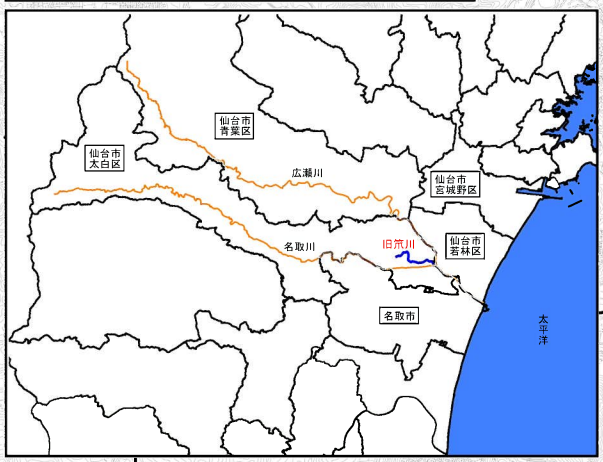
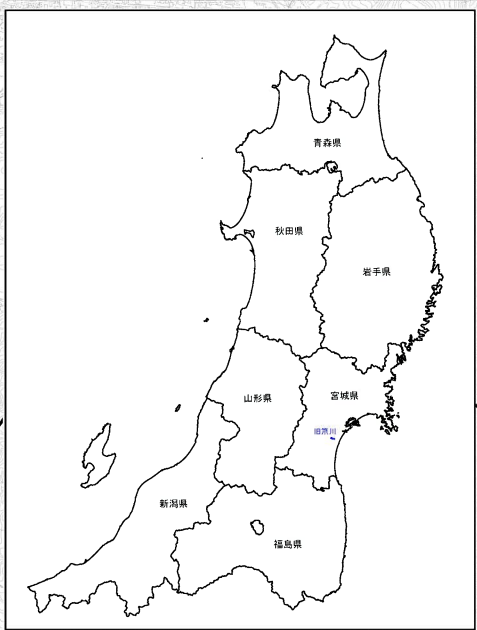


名取川水系旧策川 洪水浸水想定区域図（家屋倒壊等氾濫想定区域（氾濫流））



仙台市青葉区

仙台市宮城野区

仙台市太白区

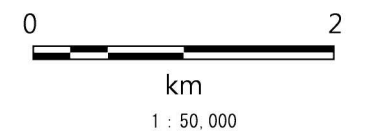
仙台市若林区

名取市

凡例

—	市区町境界
—	河川等範囲
■	洪水浸水想定区域の指定の対象となる区間

- 1 説明文
- (1) この図は、名取川水系旧策川の水位周知区間について、家屋倒壊等をもたらすような氾濫の発生が想定される区域（家屋倒壊等氾濫想定区域）を表示した図面です。
 - (2) この家屋倒壊等氾濫想定区域は、指定時点の旧策川の河道及び排水調整施設の整備状況を勘案して、想定し得る最大規模の降雨に伴う洪水により旧策川が氾濫した場合の浸水の状況をシミュレーションにより予測したものです。
 - (3) なお、このシミュレーションの実施にあたっては、支川の（次第による）氾濫、シミュレーションの前観となる降雨を超える規模の降雨による氾濫、高潮及び内水による氾濫等を考慮していませんので、この洪水浸水想定区域に指定されていない区域においても浸水が発生する場合があります。想定される水深が実際の浸水深と異なる場合があります。
 - (4) また、家屋倒壊等氾濫想定区域は、一定の仮定を与えて算定しており、(3)の条件に加え、倒壊等する家屋は直接基礎の標準的な木造家屋を想定していること、周囲の宅地側には家屋がない更地の状態で氾濫計算をしていること等の理由から、この区域の境界は厳密ではなく、あくまで目安であることに留意して下さい。
- 2 基本事項
- | | |
|-----------------|---|
| (1) 作成主体 | 宮城県 |
| (2) 公表年月日 | 令和元年5月31日 |
| (3) 対象となる水位周知区間 | 名取川水系旧策川（実施区間）
左岸：策川分派点から名取川合流点
右岸：同上 |
| (4) 算出の前観となる降雨 | 旧策川流域の24時間総雨量 747mm |
| (5) 関係市町村 | 仙台市 |



※氾濫流による家屋倒壊等氾濫想定区域は無し

「この地図の作成に当たっては、国土地理院長の承認を得て、同院発行の基盤地図情報を使用した。（承認番号 平31情使、第9号）」