みやぎの概要 DATE BY PREFECTURE

※掲載しているデータ・名称等は、令和７年1月に収集したものである。

項目	単位	宮城県	全国	順位	調査年月・資料出所
土地・人口					
総面積	km²	7,282	377,976	16	令和6年10月1日　国土地理院（令和6年全国都道府県市区町村別面積調）
人口	人	2,242,389	124,885,175	14	令和6年1月1日　総務省「住民基本台帳に基づく人口、人口動態及び世帯数」
世帯数	世帯	1,044,637	60,779,141	14	〃
老年人口比率	%	29.28	28.77	37	〃
生産年齢人口比率	%	59.47	59.71	9	〃
年少人口比率	%	11.24	11.52	27	〃
年間自然増減数	人	△16,359	△839,521	31	〃
年間社会増減数	人	1,276	307,819	17	〃
婚姻件数	組	7,899	474,741	20	令和6年 厚生労働省「人口動態統計（確定数）」
離婚件数	組	3,138	183,814	35	※県人口千対
平均寿命（男）	年	81.70	81.56	18	県　：令和2年厚生労働省「都道府県別生命表」
平均寿命（女）	年	87.51	87.71	29	全国：令和2年第23回生命表（完全生命表）
就業人口	千人	1,202	67,060	14	令和4年10月1日　総務省「就業構造基本調査」
第１次産業	千人	46	1,872	17	〃
第２次産業	千人	260	15,130	21	〃
第３次産業	千人	863	48,110	14	〃
選挙人名簿登録者数	人	1,901,034	104,074,483	14	令和6年9月登録日　総務省「選挙人名簿登録者数」
産業・経済					
県内総生産（名目）	億円	96,496	5,505,304	14	県試算「令和2年度宮城県民経済計算」、内閣府「2021（令和3）年度国民経済計算」※順位は、内閣府「県民経済計算」より算定。
県民所得（分配）	億円	65,619	3,959,324	14	〃
１人当たり県民所得	千円	2,865	3,155	28	〃
有効求人倍率（新規学卒除き/パートタイム含む）	倍	1.34	1.29	－	厚生労働省「一般職業紹介状況」（令和5年度）※数値は、年度平均（季節調整値なし）
民営事業所数（事業内容等の不詳事業所を含む）	事業所	104,258	5,844,088	16	令和3年6月1日　総務省・経済産業省「令和3年経済センサス-活動調査」
民営事業所従業者数（男女別の不詳を含む）	人	1,031,186	57,949,915	14	〃
基幹的農業従事者数	人	32,818	1,363,038	19	令和2年2月1日　農林水産省「2020農林業センサス」
耕地面積	ha	124,400	4,297,000	8	令和5年　農林水産省「令和5年耕地及び作付面積統計」
水陸稲作付面積	ha	60,900	1,345,000	5	〃
乳用牛飼養頭数	頭	15,800	1,313,000	9	令和6年2月1日現在　農林水産省「畜産統計」
肉用牛飼養頭数	頭	79,500	2,672,000	8	〃
豚飼養頭数	頭	180,000	8,798,000	16	〃
農業産出額	億円	1,737	90,142	18	令和4年 農林水産省「生産農業所得統計」
森林面積	ha	414,436	25,024,810	22	令和4年3月31日　林野庁「森林資源の現況」
林業産出額	千万円	1,127	50,998	15	令和4年　農林水産省「林業産出額」
漁業就業者数	人	5,242	121,389	4	令和5年11月1日　農林水産省「2023漁業センサス」
海面漁業・養殖業漁獲量	百t	2,761	38,628	4	令和4年 農林水産省「漁業・養殖業生産統計」
海面漁業・養殖業産出額	億円	922	14,347	4	令和4年　農林水産省「漁業産出額」
製造業事業所数	事業所	3,116	223,391	24	令和5年6月1日　総務省・経済産業省「2023年経済構造実態調査 製造業事業所調査」
製造業従業者数	人	116,346	7,751,935	24	〃
製造品出荷額等	億円	54,829	3,617,749	24	〃
卸売・小売業事業所数	事業所	21,159	1,022,230	15	令和3年6月1日　総務省・経済産業省「令和3年経済センサス-活動調査 産業別集計（卸売業、小売業に関する集計）」
卸売・小売業従業者数	人	189,960	9,602,670	13	〃
卸売・小売業年間商品販売額	億円	109,788	5,226,458	11	〃
生活・環境					
新設住宅着工戸数	戸	16,079	819,623	－	令和15年　国土交通省「建築着工統計調査報告」
道路実延長	km	25,625.5	1,230,387.9	21	令和4年3月31日現在　国土交通省道路局「道路統計年報2023」
舗装済延長（簡易舗装除く）	km	8,576.5	353,470.7	11	〃
水道普及率	%	99.3	98.2	15	令和3年度公益社団法人日本水道協会「水道統計」
汚水処理人口普及率	%	93.6	93.3	17	令和5年度末　国土交通省「汚水処理人口普及状況について」
自動車新車登録台数（小二・軽除く）	台	56,043	2,926,200	－	令和5年度　東北運輸局「運輸要覧 令和6年版」
自動車保有車両数（軽含む）	台	1,708,858	82,568,673	17	令和5年度末　（一財）自動車検査登録情報協会「自動車保有台数」
運転免許保有者数	人	1,539,586	81,862,728	14	令和5年12月末　県警察本部運転免許課資料
消費者物価地域差指数（仙台市）	全国平均＝100	100.1	100	12	「令和5年平均　消費者物価地域差指数」総務省
住宅数	戸	1,129,200	65,046,700	14	令和5年10月1日　総務省「住宅・土地統計調査 住宅及び世帯に関する基本集計」
医療・福祉					
保育所等の施設数	所	530	30,687	－	県：令和6年4月1日　県子育て社会推進課 全国：令和6年4月1日　厚生労働省「保育所関連状況とりまとめ」
身体障害者更生相談所相談件数	件	2,027	238,849	－	令和4年度　厚生労働省「福祉行政報告例」
老人福祉施設数	所	2,903	141,998	－	※：令和5年10月1日　新規開設者宮城県社会福祉協議会 上記：令和5年10月1日　県社会福祉協議会調査「令和5年介護サービス施設・事業所調査」
病院数	施設	135	8,122	34	令和5年　厚生労働省「医療施設（動態）調査」 ※人口10万対
一般診療所数	施設	1,724	104,894	38	〃
歯科診療所数	施設	1,038	66,818	37	〃
医師数	人	6,140	343,275	28	令和4年12月31日　厚生労働省「医師・歯科医師・薬剤師統計」（従業地別）　※順位は人口10万対
歯科医師数	人	1,921	105,267	12	〃
教育					
高等学校数（通信教育を除く）	校	96	4,774	16	令和6年5月1日　文部科学省「学校基本調査確報」
高等学校生徒数	人	53,221	2,906,921	14	〃
高専・短期大学数	校	6	355	18	〃
高専・短期大学学生数	人	3,888	134,637	8	〃
大学数	校	15	813	14	〃
大学生数	人	56,738	2,949,795	12	〃
高等学校等進学率	%	99.0	98.6	9	〃
大学・短大等進学率	%	55.7	61.9	28	〃
安全					
刑法犯認知件数	件	11,583	703,351	15	令和6年　県警察本部「令和5年 犯罪統計書」
交通事故件数	件	4,033	307,930	17	令和5年12月末　警察庁広報資料 令和5年12月末　県警察本部交通企画課資料
交通事故死者数	人	47	2,678	24	令和5年12月末　警察庁広報資料
火災発生件数	件	698	38,672	－	令和5年　消防庁「消防白書」（令和6年（1月～12月）における火災の状況（確定値））」
救急出動件数（人口1万人当たり）	件	532.0	573.3	－	令和4年中　総務省消防庁「令和5年版救急・救助の現況」（救急出動件数のみ）

ご存じですか？あなたのみやぎ Answer（答え）

- A.1 ③観音寺セリ
- A.2 ③女子ストリート
- A.3 ④三滝堂
- A.4 ④アズマシャクナゲ
- A.5 ②東松島市
- A.6 ②旧佐藤家住宅
- A.7 ②ススキ
- A.8 ④気仙沼市

ご存じですか？あなたのみやぎ SYMBOL

Q.1 世界農業遺産の認定を受けた大崎地域では、農業の持続可能性を象徴するものとして在来作物が受け継がれています。次にあげる作物のうち大崎地域の作物ではないものはどれでしょうか。

①小瀬菜大根　②上伊場野里芋　③観音寺セリ　④鬼首菜

Q.2 2024年開催されたパリ五輪で、宮城県出身の高校生赤間凛音選手が銀メダルを獲得しました。赤間選手が出場したスケートボード競技の種目名は何でしょうか。

①女子スプリント　②女子ベストトリック　③女子ストリート　④女子パーク

Q.3 令和6年4月時点で宮城県内には18の道の駅があります（※）。「ドッグラン」と「RVパーク」が併設されている道の駅はどこでしょうか。　※令和6年11月に19番目となる道の駅「東松島」がオープンしました。

①大谷海岸　②硯上の里おがつ　③かくだ　④三滝堂

Q.4 栗原市花山の地名の由来となったとされる花はどれでしょうか。

①ニッコウキスゲ　②リンドウ　③ヤマボウシ　④アズマシャクナゲ

Q.5 2023年10月ウズベキスタンで開催された国連世界観光機関総会で、ベスト・ツーリズム・ビレッジ2023に認定された宮城県の地区は、どの市町村にあるでしょうか。

①南三陸町　②東松島市　③蔵王町　④栗原市

Q.6 宮城県最古の木造建築で国の重要文化財となっている角田市の高蔵寺阿弥陀堂の近くには、同じく国の重要文化財に指定されている江戸時代中期の農家住宅がありますが、それはどれでしょうか。

①旧中澤家住宅　②旧佐藤家住宅　③松本家住宅　④我妻家住宅

Q.7 源氏物語の主人公光源氏のモデルの一人にもなったといわれる藤原実方朝臣は、名取市にお墓があります。この墓所の入り口には、ある植物が植えられていますが、その植物とは何でしょうか。

①ハギ　②ススキ　③オギ　④キキョウ

Q.8 津波で4階まで被災した学校の旧校舎を震災遺構として保存し、展示や研修会場を備えた震災伝承館を併設した施設があるのはどこでしょうか。

①仙台市　②東松島市　③石巻市　④気仙沼市

※答は、「みやぎの概要」の項に掲載されています。
出典：第14回宮城マスター検定1級試験問題（宮城県主催）
URL　https://www.pref.miyagi.jp/site/mm-kentei/
※表紙写真提供：宮城県観光戦略課

令和7年3月刊行・統計課資料第1599号

2025 宮城県勢要覧 みやぎのすがた


天平ろまん館@涌谷町

白石城@白石市

みやぎ2025 第48回 全国育樹祭 次世代へ　みどりのかけ橋　森づくり

ひまわり畑@大崎市


福浦橋@松島町

写真提供：宮城県観光戦略課

グラフで見るみやぎ GRAPH

（注：四捨五入の関係で、グラフ中の数値は、合計と必ずしも一致しない。）

土地 LAND

地目別土地利用面積

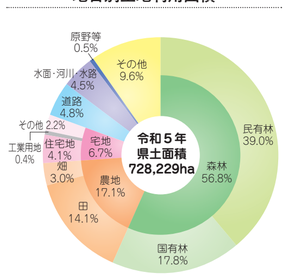

資料：県地域振興課「土地利用の現況と施策の概要」
（注:四捨五入の関係で各項の合計は必ずしも100%にならない。）

事業所 OFFICE

民営事業所数・従業者数

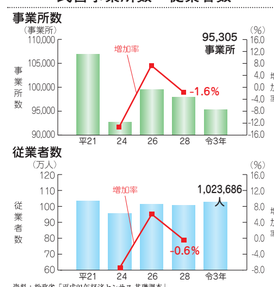

資料：総務省「平成24年経済センサス-基礎調査」
総務省・経済産業省「平成28年経済センサス-活動調査」
総務省「平成26年経済センサス-基礎調査」
総務省・経済産業省「平成26年経済センサス-活動調査」
総務省・経済産業省「令和3年経済センサス-活動調査」
注）事業所数は「事業所数不詳」を、従業者数は「男女別不詳」を含まない数値である。
令和3年は、「国税庁法人番号公表サイト」情報から輻広い事業所を捉えており、単純比較ができない。

人口 POPULATION

国勢調査人口・世帯数

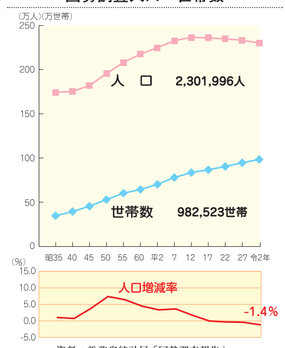

資料：総務省統計局「国勢調査報告」

都道府県間移動者数（令和5年1月1日～12月31日）

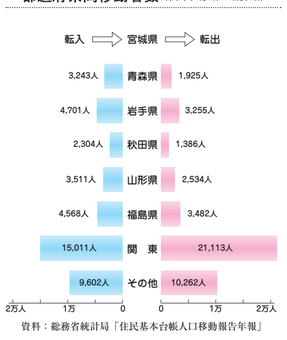

資料：総務省統計局「住民基本台帳人口移動報告年報」

年齢階級別人口構成

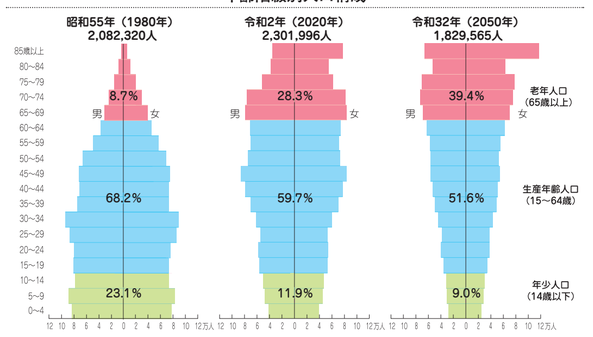

資料：総務省統計局「国勢調査」（昭和55年・令和2年）、国立社会保障・人口問題研究所「都道府県別将来推計人口」（令和32年）

合計特殊出生率

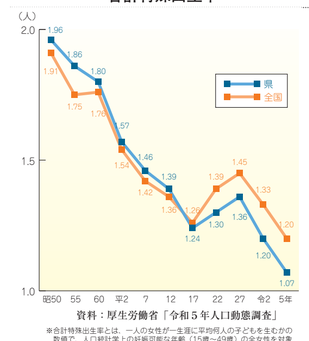

資料：厚生労働省「令和５年人口動態調査」
※合計特殊出生率とは、一人の女性が一生涯に平均何人の子どもを生むかの数値で、人口統計上の妥当性が高い年齢（15歳～49歳）の全女性を対象に、母の各年齢別出生率を合計したものをいう。

労働 LABOR

一般労働市場の需給状況（年度値・月平均）

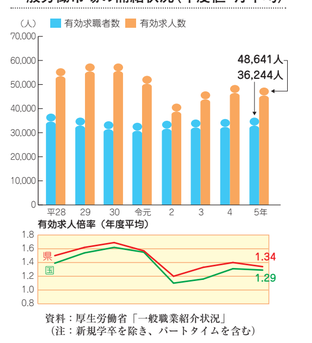

資料：厚生労働省「一般職業紹介状況」
（注：新規学卒を除き、パートタイムを含む）

気象 CLIMATE

気温・降水量（令和６年）

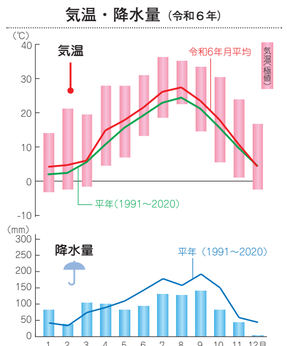

資料：仙台管区気象台

経済 ECONOMY

県内総生産・県民所得・経済成長率

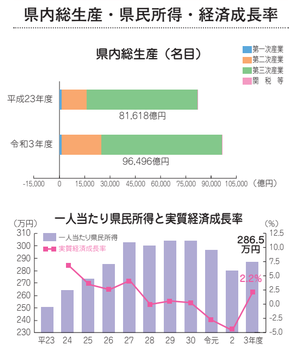

資料：県統計課「令和3年度宮城県民経済計算」

工業 MANUFACTURING

事業所数・従業者数・製造品出荷額等（令和４年）

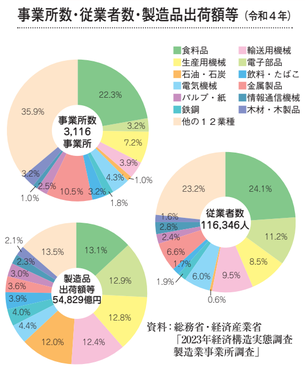

資料：総務省・経済産業省「2023年経済構造実態調査 製造業事業所調査」

製造業における事業所数・従業者数・製造品出荷額等の推移

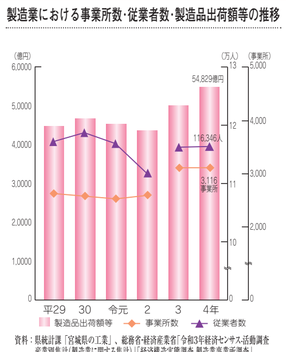

資料：県統計課「宮城県の工業」、総務省・経済産業省「令和3年経済センサス-活動調査 産業別集計（製造業に関する集計）」「経済構造実態調査 製造業事業所調査」
注）平成29年から令和2年は従業者4人以上の事業所の集計である。
令和3年から令和4年は個人経営を除く全ての事業所の集計である。

工場立地件数

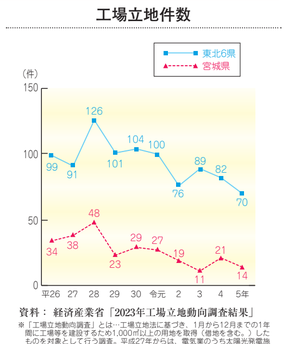

資料：経済産業省「2023年工場立地動向調査結果」
※「工場立地動向調査」とは、工場立地法に基づき、1月から12月末までの1年間に工場等を建設するために1,000㎡以上の用地を取得（借地を含む。）したものを対象として行う調査。平成27年から は、電気関のうち太陽光発電施設を調査対象からとしている。

商業 COMMERCE

商業における事業所数・従業者数・年間商品販売額の推移

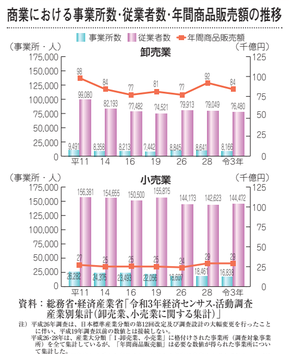

資料：総務省・経済産業省「令和3年経済センサス-活動調査 産業別集計（卸売業、小売業に関する集計）」
注）平成26年調査は、日本標準産業分類の第13回改定及び調査設計の大幅変更を行ったことに伴い、平成19年調査以前の数値とは接続しない。
平成26・28年は、産業大分類「L 不動産」の取扱いが変更されたことにより、「事業所数」「従業者数」を全て集計しているが、「年間商品販売額」は必要な数値が得られた事業所について集計した。
令和3年は、「国税庁法人番号公表サイト」情報から輻広く事業所を捉えており、単純に比較ができない。
令和3年は、個人経営の事業所の調査項目に「年間商品販売額」を含まない。

事業所数・従業者数・年間商品販売額（令和3年）

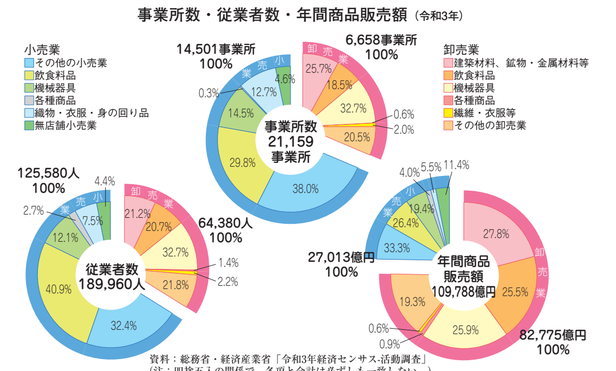

資料：総務省・経済産業省「令和3年経済センサス-活動調査」
（注：四捨五入の関係で、各項と合計は必ずしも一致しない。）

農業 AGRICULTURE

農業産出額

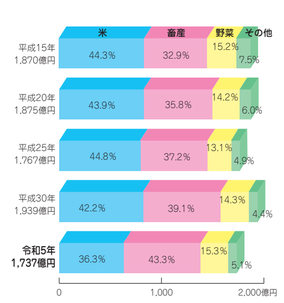

資料：農林水産省「生産農業所得統計」

水稲作付面積・収穫量・作況指数

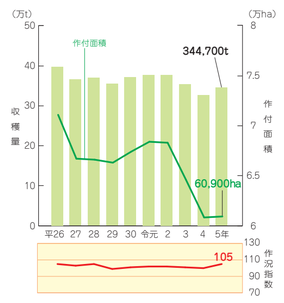

資料：農林水産省「作物統計調査」
（注：水稲作付面積は青刈り稲を除く）

水産業 FISHERIES

水揚げ状況

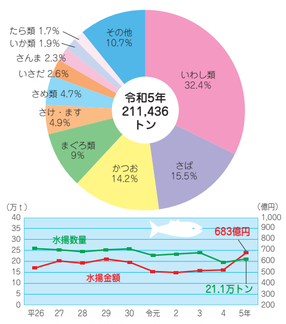

資料：県水産業振興課「水産物水揚統計」

医療・福祉 MEDICAL CARE・WELFARE

老人福祉施設等入所状況（各年１月１日現在）

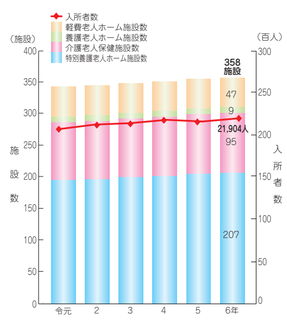

資料：県長寿社会政策課「老人福祉施設等入所状況調べ」

医療関係者数（平成14年=100、令和４年）

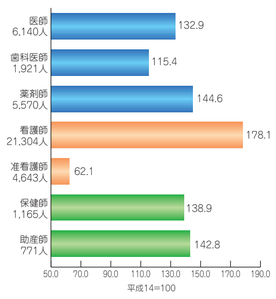

資料厚生労働省「令和4年度衛生行政報告例（就業医療関係者）の概況」「令和4年医師・歯科医師・薬剤師統計」

死因別死者数の推移

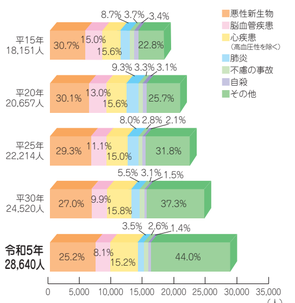

資料：厚生労働省「令和5年人口動態調査」

教育 EDUCATION

園児・児童・生徒数の推移

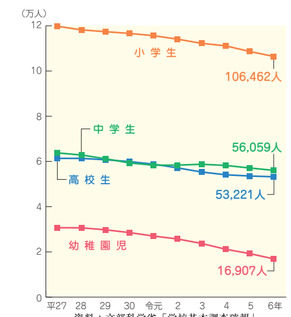

資料：文部科学省「学校基本調査確報」

高等学校卒業後の進路状況

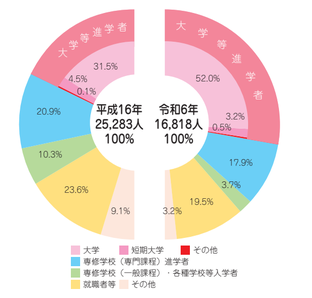

資料：文部科学省「学校基本調査確報」

生活・衛生 LIVING ENVIRONMENT

汚水処理人口・普及率

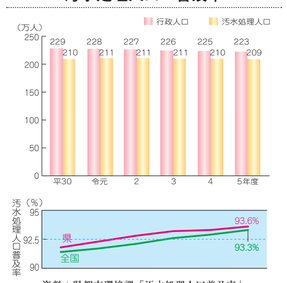

資料：県都市環境課「汚水処理人口普及率」
注）平成30～令和4年度の汚水処理人口普及率（全国）は、東日本大震災により調査不能だった福島県の一部の市町村を調査対象外とした場合の参考値です。

ごみの排出量

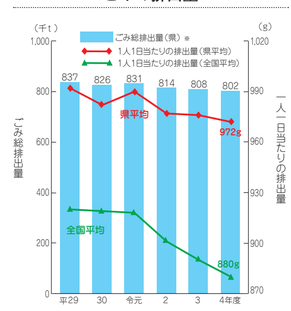

資料：県循環型社会推進課「一般廃棄物処理事業実態調査」
※ ごみ総排出量(計画収集量+直接搬入量+集団資源回収量)
1人1日当たりの排出量(g/人・日)(ごみ総排出量×10⁶÷(総人口×365Tor366日)

貿易 TRADE

3港（仙台塩釜・石巻・気仙沼）・仙台空港の地域別輸出入額（令和5年）

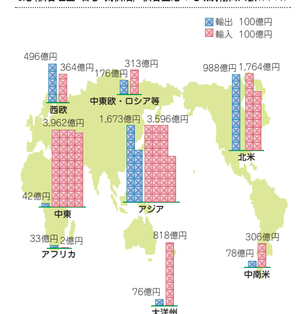

資料：横浜税関「2023年東北地方の貿易概況（確々報値）県別資料」
※項目毎の四捨五入のため、合計が一致しないことがあります。

観光 TOURISM

主要地別観光客入込数（令和５年）

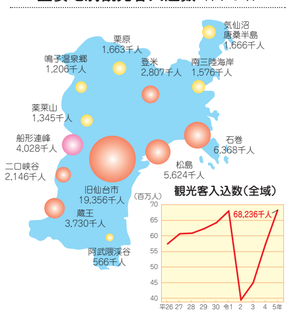

資料：県観光戦略課「観光統計概要」

財政 FINANCE

普通会計決算額（令和５年度）

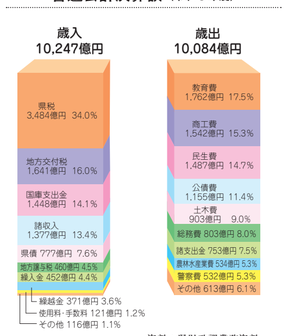

資料：県財政課業務資料

普通会計決算額・歳入の推移

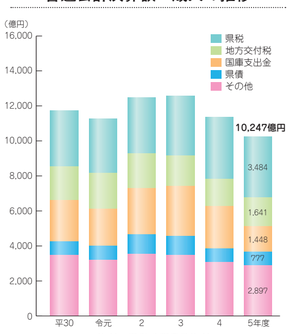

資料：県財政課業務資料

国際交流 INTERNATIONAL EXCHANGE

在留外国人数（各年 12 月 31 日現在）

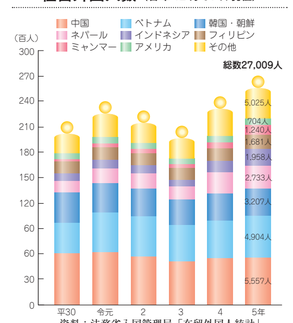

資料：法務省入国管理局「在留外国人統計」
※出入国管理及び難民認定法に規定する中長期在留者及び特別永住者の合計
資料：法務省出入国在留管理庁「在留外国人統計」

一般旅券発行数と出国者数の推移

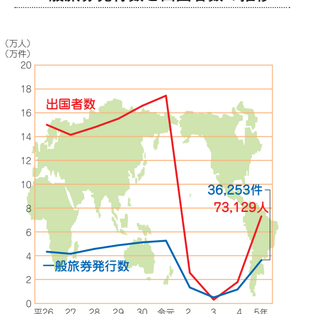

資料：外務省領事局「旅券統計」、法務省「出入国管理統計」

市町村の概要 DATA BY MUNICIPAL AREA

市町村名	面積（令6.10.1）国土地理院（1）	人口 総務省統計局 令和2年国勢調査（令2.10.1）	人口 総務省統計局 令和2年国勢調査（令2.10.1）	事業所 令3.6.1 令和3年経済センサス-活動調査 総務省・経済産業省 民営事業所数（事業内容等の不詳事業所を含む）	事業所 民営事業所従業者数（男女別の不詳を含む）	市町村内総生産（令和3年度）県統計課（2）				市町村民所得（分配）（令和3年度）県統計課（2）	農業（令2.1 2020農林業センサス確定値）農林水産省		水稲収穫量（令和5年産）農林水産省	工業（令5.6.1 2023年経済構造実態調査 製造業事業所調査）総務省・経済産業省			商業（令3.6.1 令和3年経済センサス-活動調査）総務省・経済産業省			普通会計決算額（令和5年度）県市町村課		教育（令和6.5.1学校基本調査確報）県統計課			
						第一次産業	第二次産業	第三次産業						事業所数	従業者数	製造品出荷額等	事業所数	従業者数	年間商品販売額	歳入	歳出	学校数 小学校	学校数 中学校	児童生徒数 小学校	児童生徒数 中学校
	km²	人	世帯	事業所	人	百万円	百万円	百万円	百万円	戸	ha	t	事業所	人	万円	事業所	人	百万円	百万円	百万円	校	校	人	人
県計	※ 7,282.30	2,301,996	982,523	104,258	1,031,186	9,649,597	111,789	2,350,378	7,198,936	6,554,525	41,509	104,600	344,700	3,116	116,346	548,294,887	21,159	189,960	10,978,811	1,312,440	1,274,790	359	199	106,462	56,059
広域仙南圏 計	※ 1,551.40	166,529	63,475	6,824	64,161	700,510	11,404	348,264	341,677	399,650	7,445	10,862	34,076	351	20,117	84,985,898	1,457	10,003	228,288	109,029	104,054	43	22	6,771	3,842
白石市	286.48	32,758	12,518	1,444	13,186	135,180	2,009	68,078	65,254	80,101	1,411	1,777	4,890	59	4,295	15,234,102	280	2,033	46,688	20,021	19,088	15	6	1,237	717
角田市	147.53	27,976	10,276	1,014	12,413	194,324	2,011	136,556	55,988	70,750	1,646	3,322	11,600	66	5,591	31,166,841	238	1,593	29,533	21,267	20,780	5	2	998	663
蔵王町	※ 152.83	11,418	3,924	604	5,058	44,774	2,056	16,721	26,051	25,537	836	1,248	3,040	39	1,373	6,640,069	122	623	20,502	7,818	7,578	5	3	463	242
七ヶ宿町	263.09	1,262	524	94	546	5,276	478	1,628	3,176	2,374	133	243	506	3	123	123,738	19	95	435	3,342	3,245	1	1	45	24
大河原町	24.99	23,571	9,524	1,157	9,384	83,134	404	17,058	65,772	60,566	315	460	1,400	38	1,092	2,956,583	289	2,246	53,113	11,631	11,030	3	2	1,235	686
村田町	78.38	10,666	3,770	466	4,343	42,715	469	22,008	20,288	24,602	764	808	2,520	30	1,442	5,297,115	101	506	14,577	6,230	5,988	2	2	400	231
柴田町	54.03	38,271	15,546	1,124	12,399	126,382	422	53,582	72,529	91,308	534	690	2,840	50	4,388	18,217,633	216	2,103	53,593	15,255	14,761	6	3	1,672	866
川崎町	※ 270.77	8,345	2,967	409	3,105	25,657	1,528	7,956	16,204	18,723	632	925	3,080	20	670	1,466,682	83	267	3,179	5,756	5,522	3	2	274	165
丸森