

## 平成25年度P R T Rデータ集計結果（市区町村の概要）

特定化学物質の環境への排出量の把握等及び管理の改善の促進に関する法律（化管法）に基づき、平成26年度に宮城県内の事業者から届出があった平成25年度分の化学物質の排出量等の市区町村別の集計結果についてお知らせします。

なお、化管法に基づくP R T R制度は平成20年11月に政令改正が行われており、平成22年度把握分から、対象化学物質を従前の354物質から462物質に見直すとともに、対象業種に新たに「医療業」を追加し、24業種が対象となっています。

### 1 対象年度等

- (1) 対象年度 平成25年度（平成25年4月1日～平成26年3月31日）
- (2) 届出期間 平成26年4月1日～平成26年6月30日

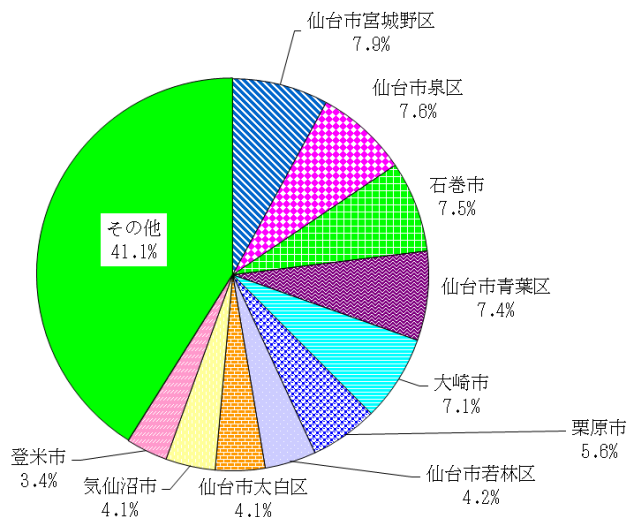
### 2 市区町村別

#### (1) 届出事業所

表1 市区町村別届出事業所数（上位10位）

順位	市区町村名	届出事業所数	構成比
1	仙台市宮城野区	58	7.9%
2	仙台市泉区	56	7.6%
3	石巻市	55	7.5%
4	仙台市青葉区	54	7.4%
5	大崎市	52	7.1%
6	栗原市	41	5.6%
7	仙台市若林区	31	4.2%
8	仙台市太白区	30	4.1%
8	気仙沼市	30	4.1%
10	登米市	25	3.4%
	その他	301	41.1%
	合計	733	

市区町村別届出事業所割合（合計733件）

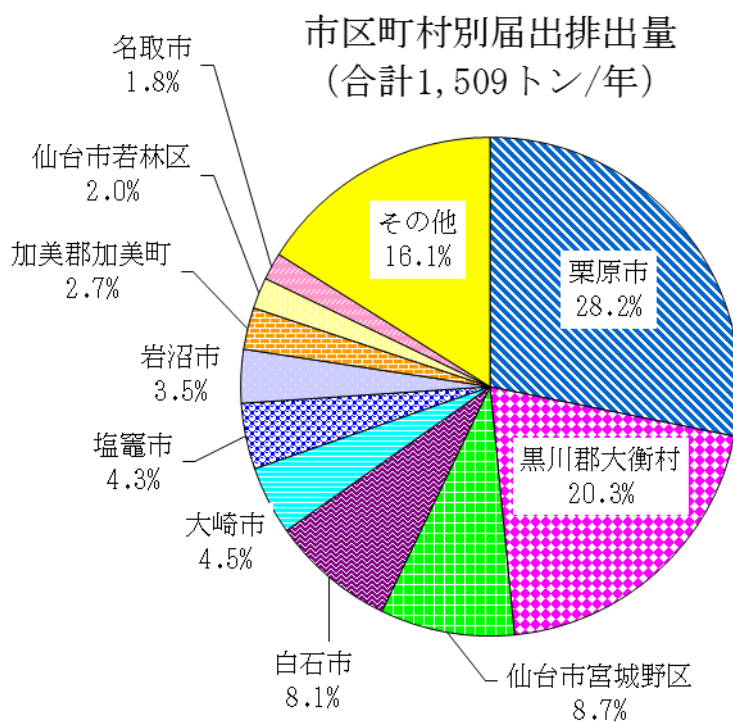


(2) 届出排出量

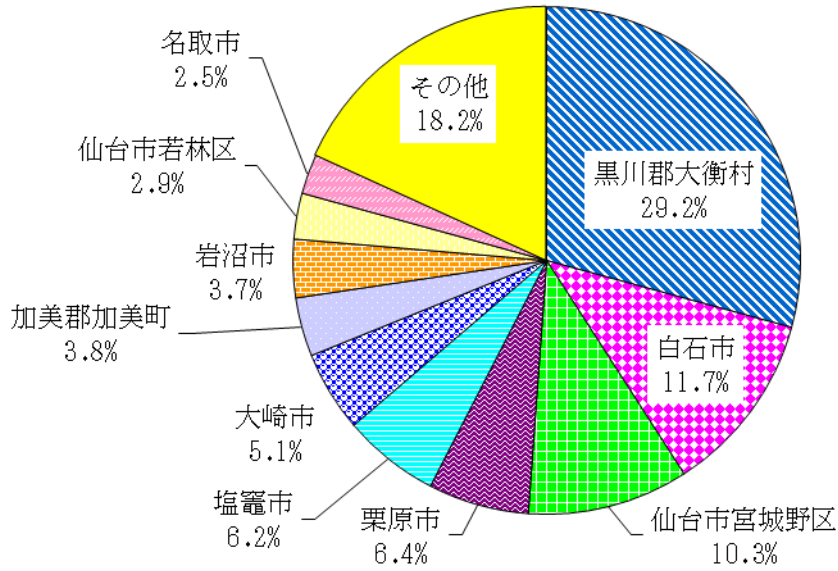
表2 届出排出量の上位10市区町村

(単位：トン/年)

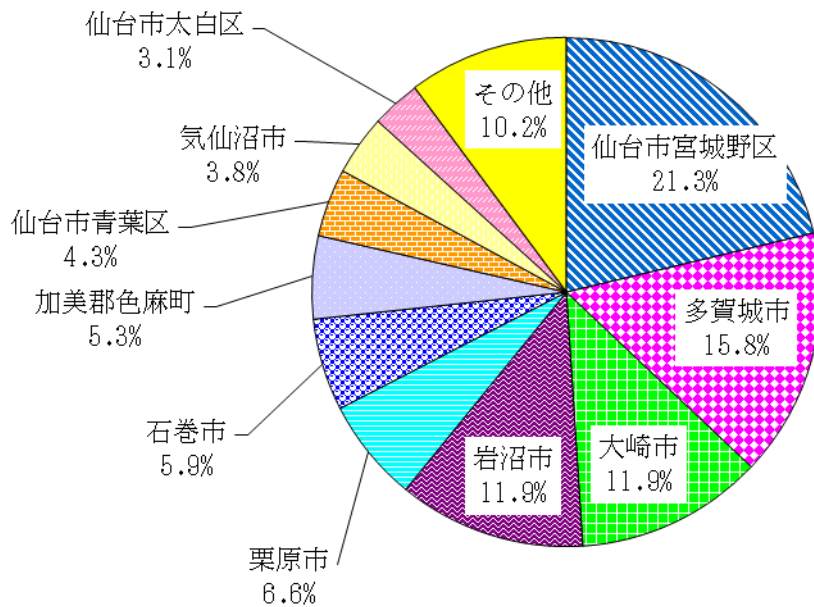
順位	環境への排出量合計		大気への排出量		水域への排出量	
	市区町村名	排出量計	市区町村名	排出量計	市区町村名	排出量計
1	栗原市	425	黒川郡大衡村	305	仙台市宮城野区	24
2	黒川郡大衡村	305	白石市	122	多賀城市	18
3	仙台市宮城野区	131	仙台市宮城野区	107	大崎市	14
4	白石市	122	栗原市	67	岩沼市	14
5	大崎市	67	塩竈市	64	栗原市	7
6	塩竈市	64	大崎市	54	石巻市	7
7	岩沼市	52	加美郡加美町	39	加美郡色麻町	6
8	加美郡加美町	41	岩沼市	39	仙台市青葉区	5
9	仙台市若林区	31	仙台市若林区	31	気仙沼市	4
10	名取市	27	名取市	27	仙台市太白区	4
	その他	243	その他	190	その他	12
	合計	1,509	合計	1,044	合計	114



市区町村別届出排出量（大気）  
（合計1,044トン/年）



市区町村別届出排出量（水域）  
（合計114トン/年）



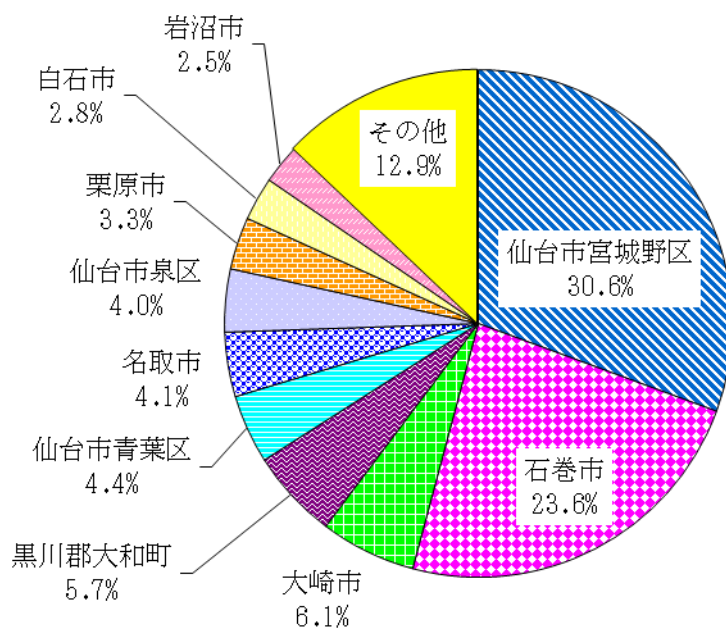
(3) 届出移動量

表3 届出移動量の上位10市区町村

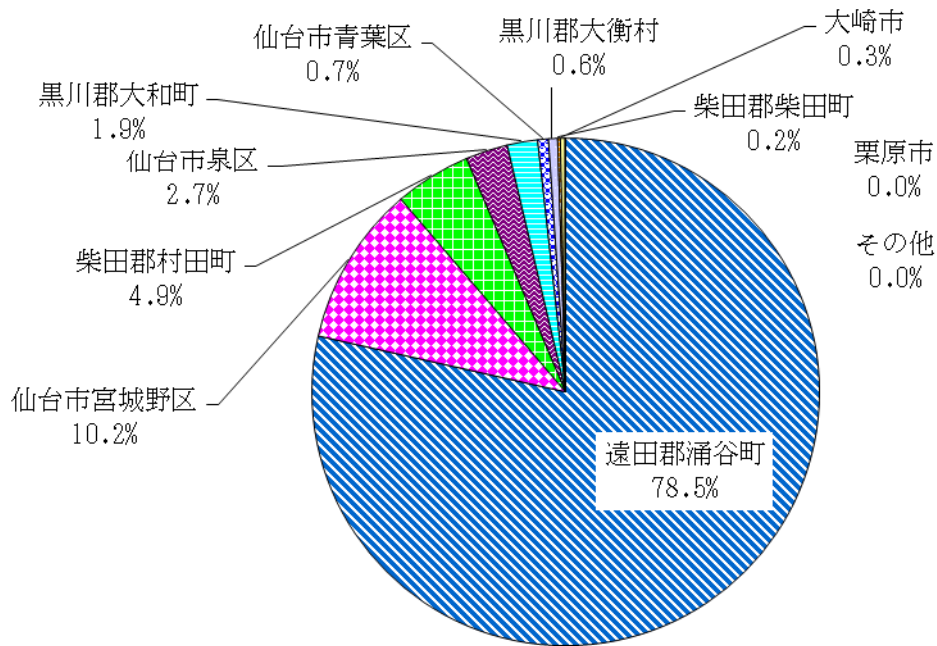
(単位：トン/年)

順位	移動量合計		下水道への移動量		廃棄物としての移動量	
	市区町村名	移動量計	市区町村名	移動量計	市区町村名	移動量計
1	仙台市宮城野区	242	遠田郡涌谷町	2.31	仙台市宮城野区	242
2	石巻市	187	仙台市宮城野区	0.30	石巻市	187
3	大崎市	48	柴田郡村田町	0.14	大崎市	48
4	黒川郡大和町	45	仙台市泉区	0.08	黒川郡大和町	45
5	仙台市青葉区	35	黒川郡大和町	0.06	仙台市青葉区	35
6	名取市	33	仙台市青葉区	0.02	名取市	33
7	仙台市泉区	32	黒川郡大衡村	0.02	仙台市泉区	32
8	栗原市	26	柴田郡柴田町	0.01	栗原市	26
9	白石市	22	大崎市	0.01	白石市	22
10	岩沼市	20	栗原市	0.00	岩沼市	20
	その他	102	その他	0.00	その他	100
	合計	792	合計	2.94	合計	789

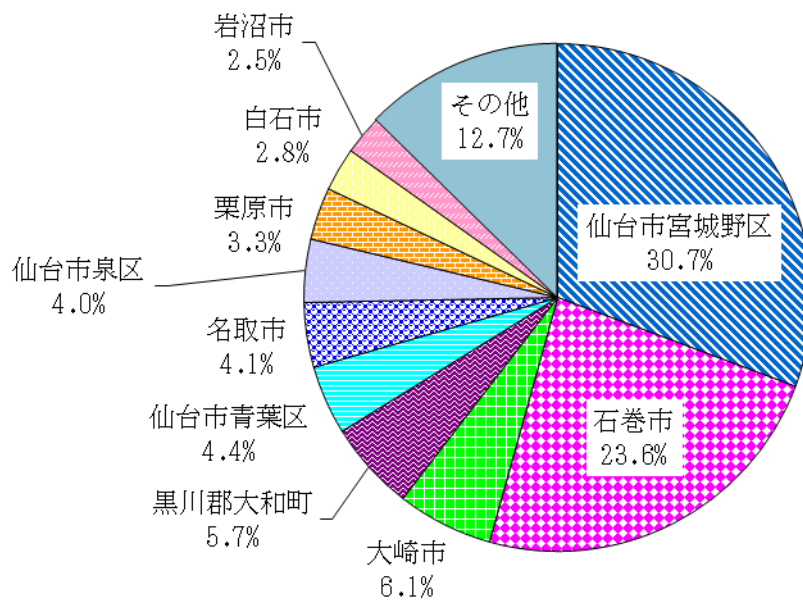
市区町村別届出移動量  
(合計792トン/年)



市区町村別届出移動量（下水道）  
（合計2.94トン/年）



市区町村別届出移動量（廃棄物）  
（合計789トン/年）



(4) 届出排出・移動量集計

表4 市区町村別の届出排出量・移動量

(単位: kg/年)

市区町村名	届出数	届出排出量					届出移動量			届出排出・移動量 合計
		大気	水域	土壌	埋立	合計	下水道	廃棄物	合計	
仙台市青葉区	54	9,170	4,936	0	0	14,106	20	34,723	34,743	48,848
仙台市宮城野区	58	107,154	24,200	0	0	131,354	300	242,161	242,461	373,815
仙台市若林区	31	30,507	0	0	0	30,508	0	10,700	10,700	41,208
仙台市太白区	30	5,505	3,536	0	0	9,041	0	3,300	3,300	12,341
仙台市泉区	56	19,703	324	0	0	20,027	79	31,651	31,729	51,757
石巻市	55	15,860	6,663	0	0	22,523	0	186,520	186,520	209,043
塩竈市	19	64,452	0	0	0	64,452	0	4,888	4,888	69,340
気仙沼市	30	3,180	4,343	0	0	7,524	0	940	940	8,464
白石市	13	121,684	0	0	0	121,684	0	21,920	21,920	143,604
名取市	18	26,525	0	0	0	26,525	0	32,538	32,538	59,063
角田市	17	10,835	0	0	0	10,835	0	4,530	4,530	15,365
多賀城市	15	5,034	17,978	0	0	23,012	0	4,990	4,990	28,002
岩沼市	19	38,760	13,557	0	0	52,317	0	19,864	19,864	72,181
登米市	25	10,574	2,556	0	0	13,130	0	5,253	5,253	18,383
栗原市	41	67,043	7,474	0	350,727	425,243	0	26,414	26,414	451,657
東松島市	15	2,918	100	0	0	3,018	0	0	0	3,018
大崎市	52	53,630	13,569	0	0	67,200	5	48,240	48,245	115,445
刈田郡蔵王町	6	2,061	0	0	0	2,061	0	245	245	2,305
刈田郡七ヶ宿町	2	9,500	14	0	0	9,514	0	0	0	9,514
柴田郡大河原町	8	750	0	0	0	750	0	0	0	750
柴田郡村田町	12	3,729	0	0	0	3,729	143	8,174	8,317	12,046
柴田郡柴田町	16	24,320	0	0	0	24,320	10	5,093	5,103	29,423
柴田郡川崎町	6	4,100	1,208	0	0	5,308	0	378	378	5,686
伊具郡丸森町	4	99	0	0	0	99	0	0	0	99
亶理郡亶理町	13	24,947	0	0	0	24,947	0	12,448	12,448	37,395
亶理郡山元町	4	1,085	220	0	0	1,305	0	6,920	6,920	8,225
宮城郡松島町	2	0	2,045	0	0	2,045	0	0	0	2,045
宮城郡七ヶ浜町	2	78	0	0	0	78	0	0	0	78
宮城郡利府町	15	7,740	18	0	0	7,758	0	194	194	7,952
黒川郡大和町	23	5,063	2,972	0	0	8,034	57	45,097	45,154	53,188
黒川郡大郷町	4	102	0	0	0	102	0	0	0	102
黒川郡富谷町	14	10,271	88	0	0	10,359	0	0	0	10,359
黒川郡大衡村	16	305,279	210	0	0	305,489	17	3,020	3,037	308,526
加美郡色麻町	3	6,127	6,000	0	0	12,127	0	8,700	8,700	20,827
加美郡加美町	16	39,154	1,812	0	0	40,967	0	18,170	18,170	59,137
遠田郡涌谷町	6	2,675	0	0	0	2,675	2,310	897	3,207	5,882
遠田郡美里町	7	1,977	0	0	0	1,977	0	1,005	1,005	2,982
牡鹿郡女川町	3	2,400	5	0	0	2,405	0	0	0	2,405
本吉郡南三陸町	3	0	0	0	0	0	0	0	0	0
合計	733	1,043,991	113,828	0	350,727	1,508,548	2,941	788,973	791,913	2,300,460

備考1 大気：大気への排出、水域：公共用水域への排出、土壌：事業所内の土壌への排出、埋立：事業所内の埋立処分  
 備考2 下水道：下水道への移動、廃棄物：事業所外への廃棄物としての移動  
 備考3 各数値は、各事業所から届け出られた当該データの合計について小数点第一位で四捨五入し、整数表示したもの。  
 本集計票の排出量等の各欄を縦・横方向に合計した数値と異なる場合がある。

市区町村別届出排出・移動量  
(合計2,300トン/年)

