病院・グラウンド・作業地の今昔 - 地理院地図より

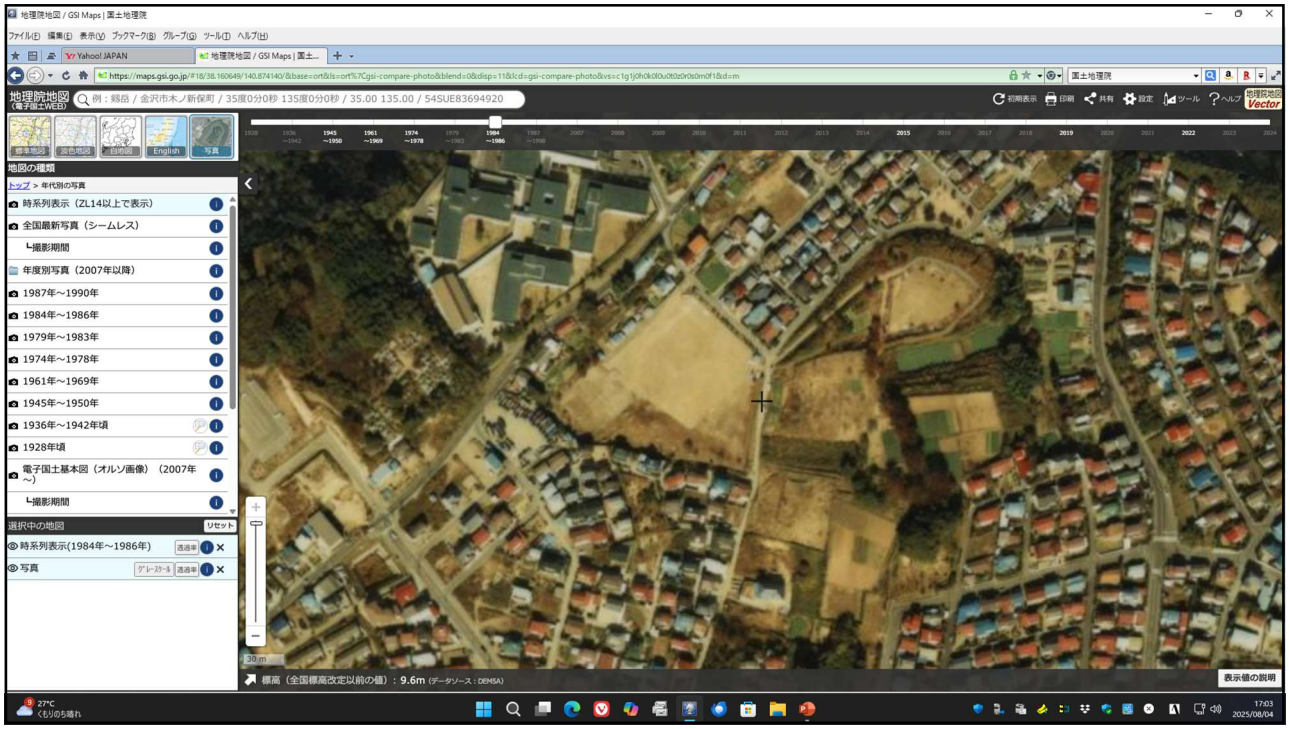

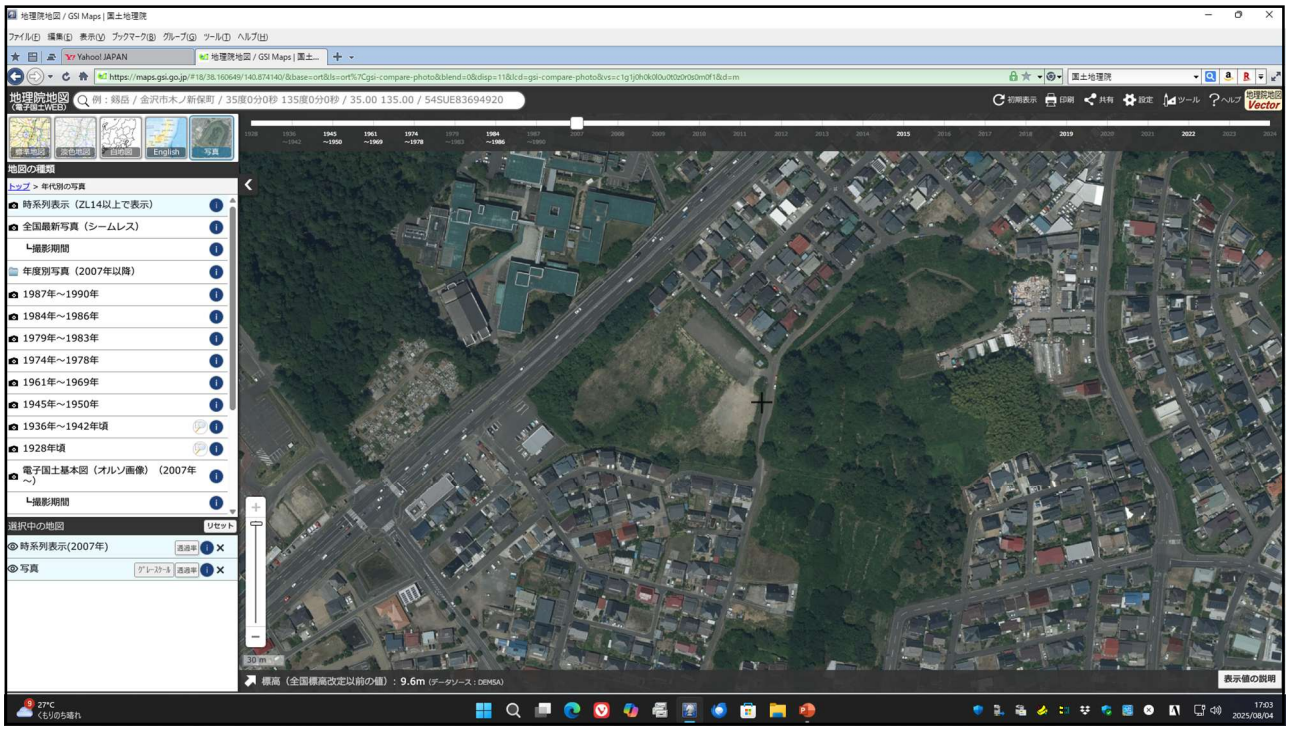
地理院地図 / GSI Maps | 国土地理院
地理院地図
例：鯖岳 / 金沢市木ノ新保町 / 35度0分0秒 135度0分0秒 / 35.00 135.00 / 54SUE83694920
地図の種類
トップ > 年代別の写真
時系列表示（ZL14以上で表示）
全国最新写真（シームレス）
撮影期間
年度別写真（2007年以降）
1987年～1990年
1984年～1986年
1979年～1983年
1974年～1978年
1961年～1969年
1945年～1950年
1936年～1942年頃
1928年頃
電子国土基本図（オルソ画像）（2007年～）
撮影期間
選択中の地図
リセット
時系列表示(2007年)
写真
標高（全国標高改定以前の値）：9.6m（データソース：DEM5A）
表示値の説明

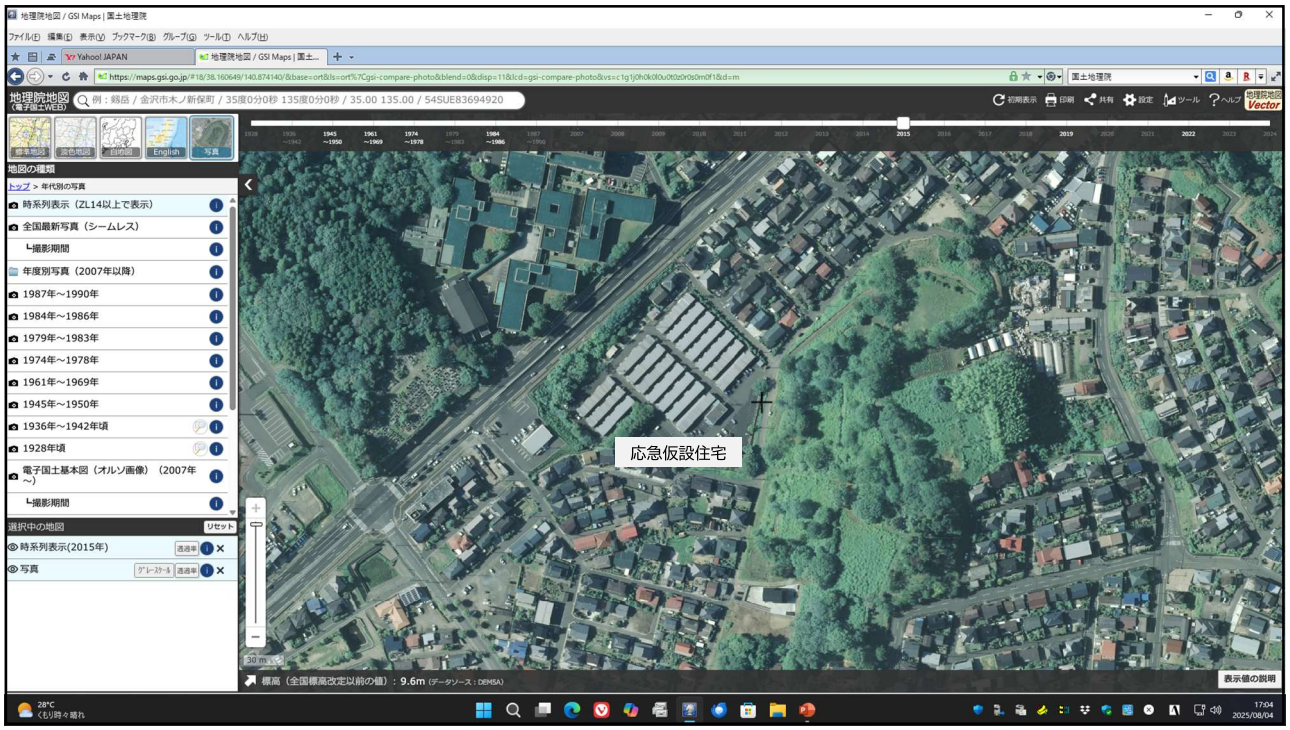
地理院地図 / GSI Maps | 国土地理院
地理院地図
例：鯖岳 / 金沢市木ノ新保町 / 35度0分0秒 135度0分0秒 / 35.00 135.00 / 54SUE83694920
地図の種類
トップ > 年代別の写真
時系列表示（ZL14以上で表示）
全国最新写真（シームレス）
撮影期間
年度別写真（2007年以降）
1987年～1990年
1984年～1986年
1979年～1983年
1974年～1978年
1961年～1969年
1945年～1950年
1936年～1942年頃
1928年頃
電子国土基本図（オルソ画像）（2007年～）
撮影期間
選択中の地図
リセット
時系列表示(2015年)
写真
応急仮設住宅
標高（全国標高改定以前の値）：9.6m（データソース：DEM5A）
表示値の説明

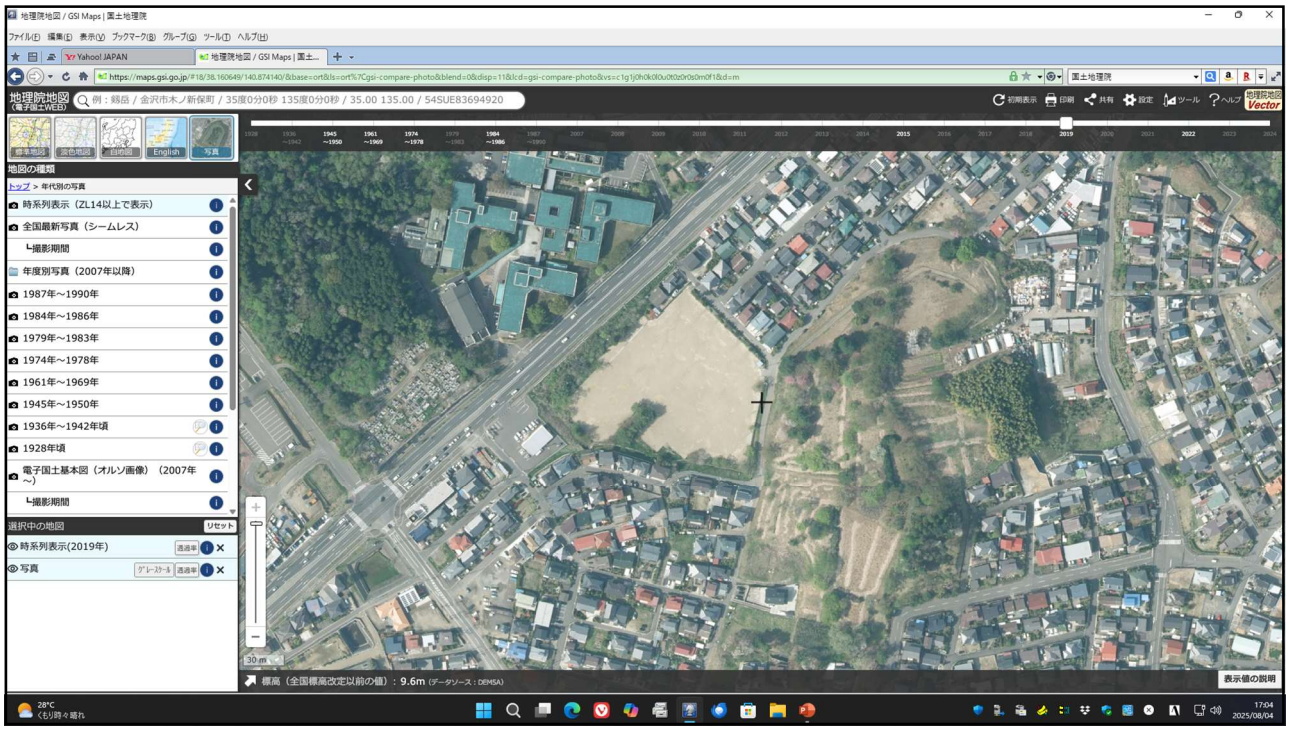
地理院地図 / GSI Maps | 国土地理院
地理院地図
例：緯度 / 金沢市木ノ新保町 / 35度0分0秒 135度0分0秒 / 35.00 135.00 / 54SUE83694920
地図の種類
トップ > 年代別の写真
時系列表示（ZL14以上で表示）
全国最新写真（シームレス）
撮影期間
年度別写真（2007年以降）
1987年～1990年
1984年～1986年
1979年～1983年
1974年～1978年
1961年～1969年
1945年～1950年
1936年～1942年頃
1928年頃
電子国土基本図（オルソ画像）（2007年～）
撮影期間
選択中の地図
リセット
時系列表示(2019年)
写真
標高（全国標高改定以前の値）：9.6m
表示値の説明

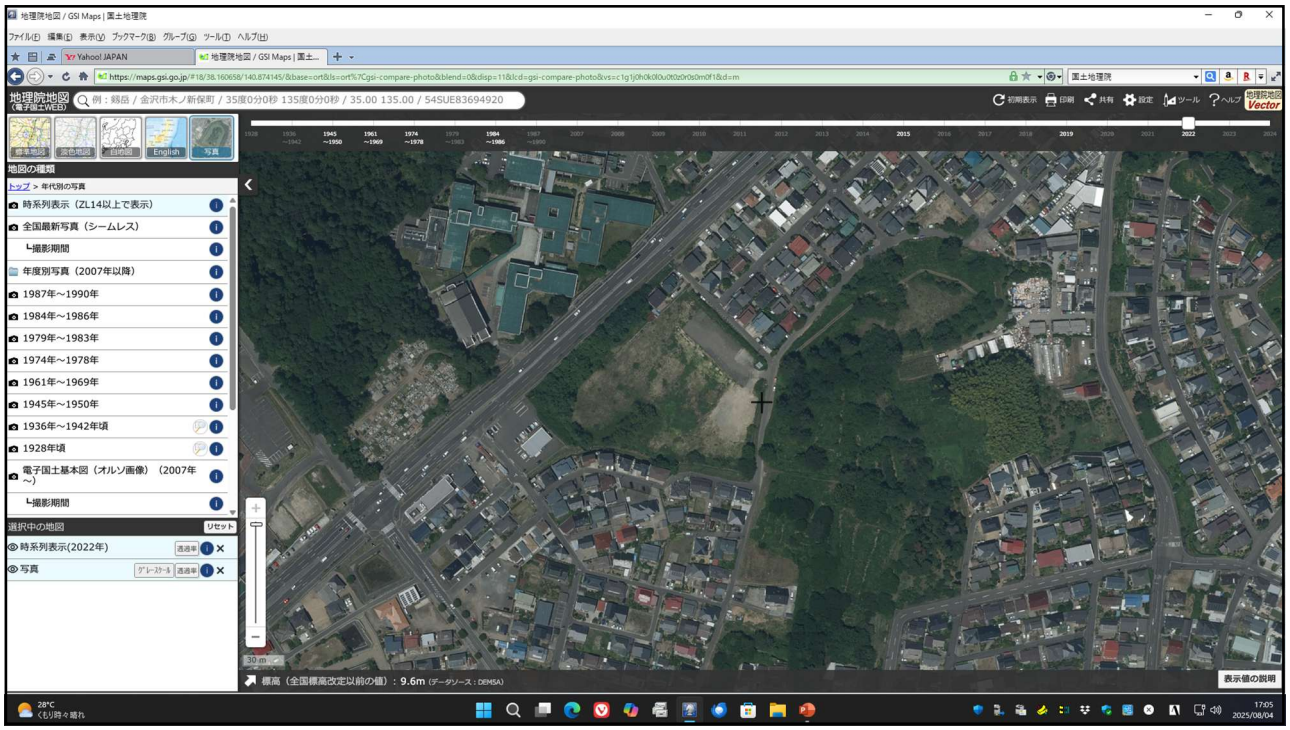
地理院地図 / GSI Maps | 国土地理院
地理院地図
例：緯度 / 金沢市木ノ新保町 / 35度0分0秒 135度0分0秒 / 35.00 135.00 / 54SUE83694920
地図の種類
トップ > 年代別の写真
時系列表示（ZL14以上で表示）
全国最新写真（シームレス）
撮影期間
年度別写真（2007年以降）
1987年～1990年
1984年～1986年
1979年～1983年
1974年～1978年
1961年～1969年
1945年～1950年
1936年～1942年頃
1928年頃
電子国土基本図（オルソ画像）（2007年～）
撮影期間
選択中の地図
リセット
時系列表示(2022年)
写真
標高（全国標高改定以前の値）：9.6m
表示値の説明

名取市ホームページ　https://www.city.natori.miyagi.jp/uploaded/attachment/3989.pdf

○埋蔵文化財手続き等フローチャート

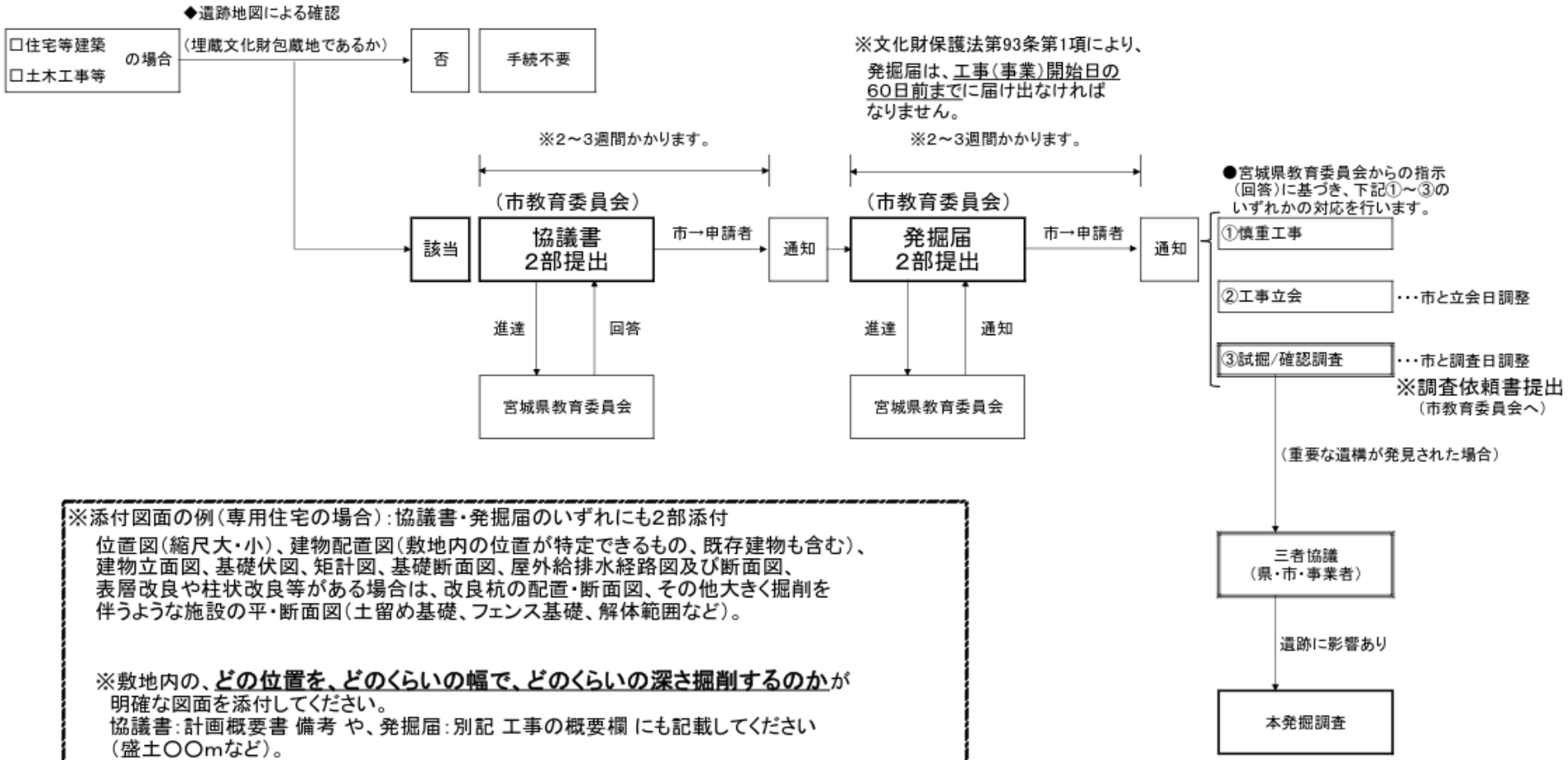

※添付図面の例（専用住宅の場合）：協議書・発掘届のいずれにも2部添付
位置図（縮尺大・小）、建物配置図（敷地内の位置が特定できるもの、既存建物も含む）、
建物立面図、基礎伏図、矩計図、基礎断面図、屋外給排水経路図及び断面図、
表層改良や柱状改良等がある場合は、改良杭の配置・断面図、その他大きく掘削を
伴うような施設の平・断面図（土留め基礎、フェンス基礎、解体範囲など）。

※敷地内の、**どの位置を、どのくらいの幅で、どのくらいの深さ掘削するのか**が
明確な図面を添付してください。
協議書：計画概要書 備考 や、発掘届：別記 工事の概要欄 にも記載してください
（盛土○○mなど）。

◎東日本大震災で被災し、住宅の新築・建替を行う場合等については、市が発行するり災証明書（写しでも可）を添付してください。
特例として簡易な取り扱いとなる場合があります。