

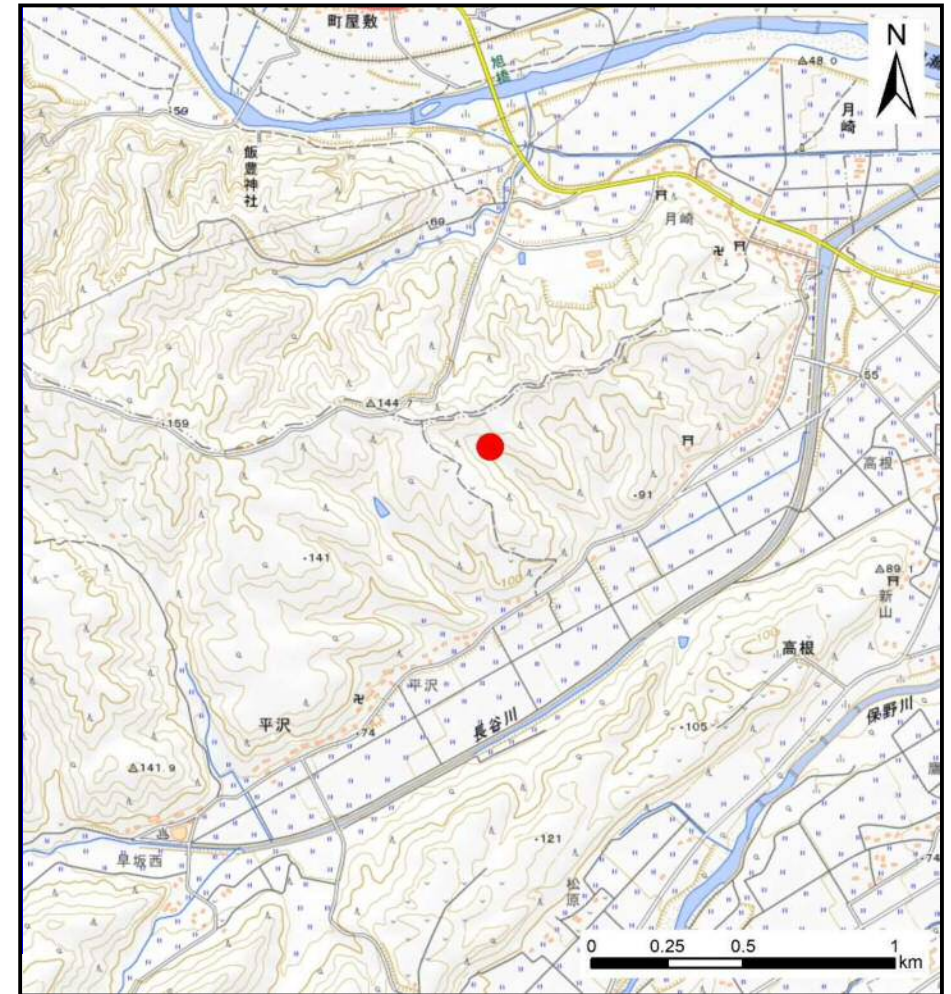
## 土砂災害警戒区域等の指定の告示に係る図書(その1)

告示番号	
告示年月日	

自然現象の種類	土石流
溪流番号	N444D0001
水系名	鳴瀬川水系
河川名	-
溪流名	若林の沢2
所在地	加美郡色麻町高根若林内
調査機関	宮城県北部土木事務所



位置図(S=1:200,000)



概況図(S=1:25,000)

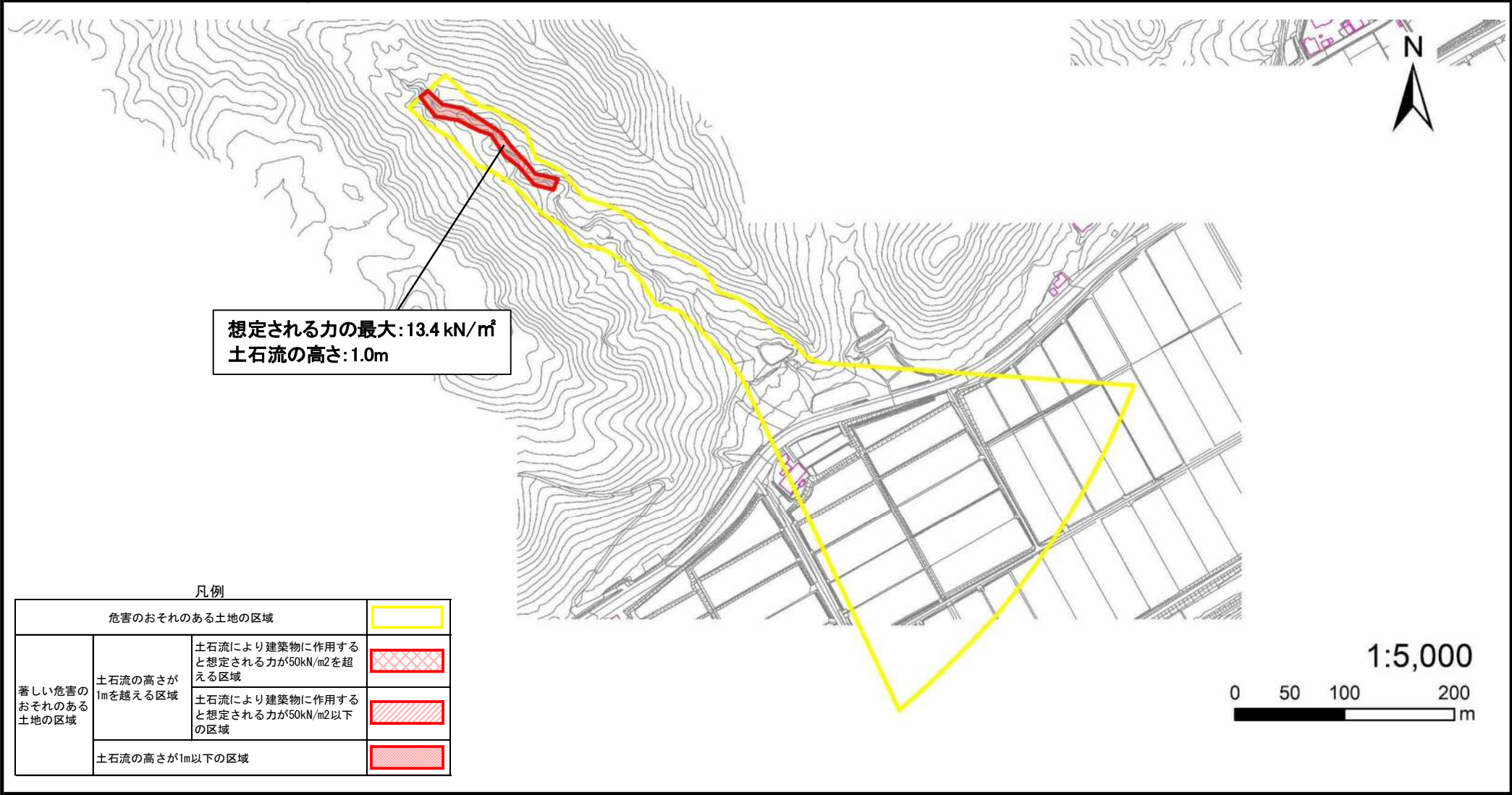
「測量法に基づく国土地理院長承認(複製)R 7JHf 222」「本製品を複製する場合には、国土地理院の長の承認を得なければならない。」

土砂災害警戒区域等の指定の告示に係わる図書（その2）

告示番号	
告示年月日	

調査年度	令和6年度
------	-------

渓流の位置	渓流番号	N444D0001	渓流名	若林の沢2	所在地	加美郡色麻町高根若林内
-------	------	-----------	-----	-------	-----	-------------



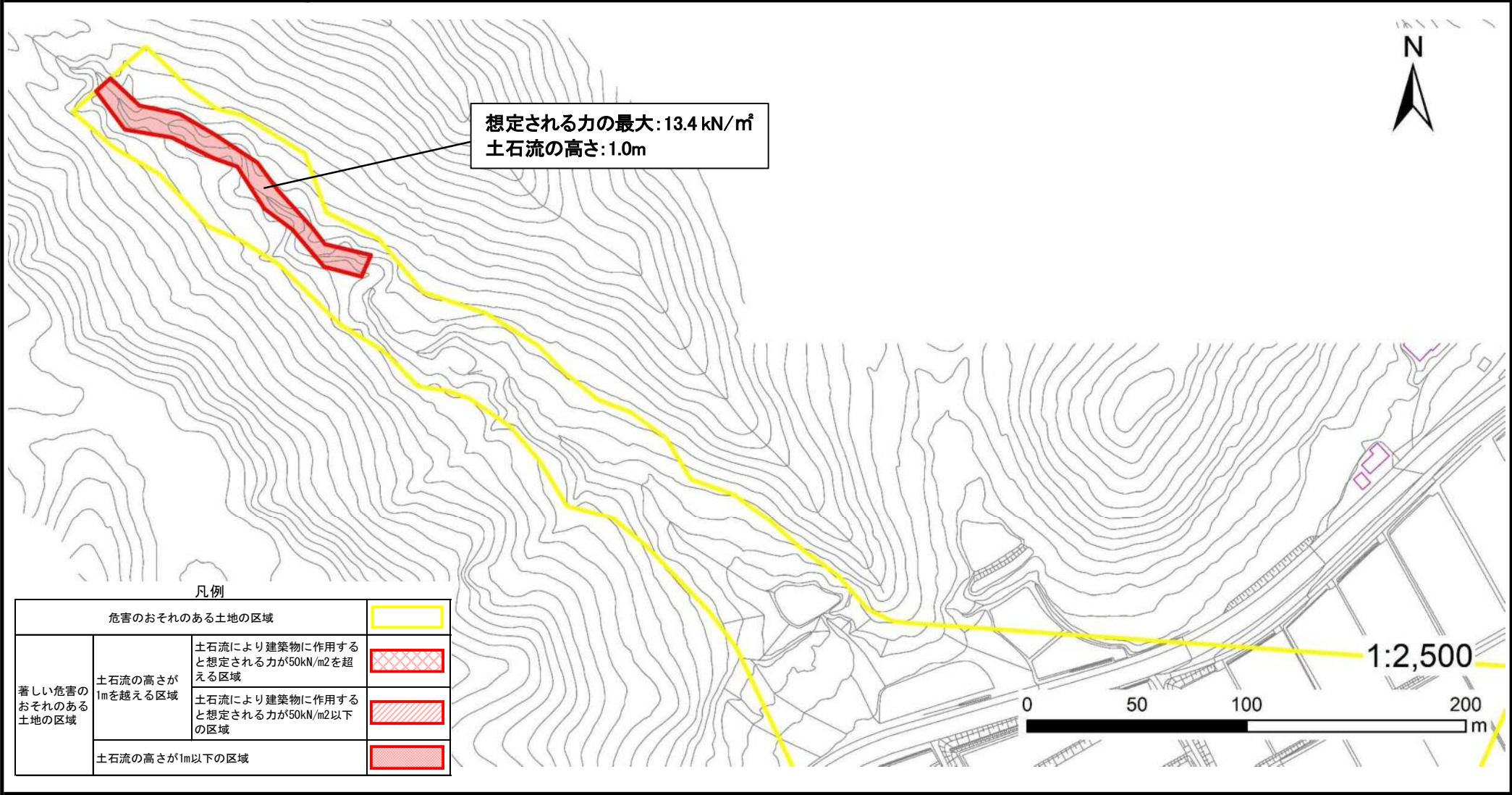


土砂災害警戒区域等の指定の告示に係わる図書（その2）

告示番号	
告示年月日	

調査年度	令和6年度
------	-------

渓流の位置	渓流番号	N444D0001	渓流名	若林の沢2	所在地	加美郡色麻町高根若林内
-------	------	-----------	-----	-------	-----	-------------



土砂災害警戒区域等の指定の告示に係わる図書（その2）

告示番号	
告示年月日	

調査年度	令和6年度
------	-------

渓流の位置	渓流番号	N444D0001	渓流名	若林の沢2	所在地	加美郡色麻町高根若林内
-------	------	-----------	-----	-------	-----	-------------

