


阿武隈川水系一本松川 洪水浸水想定区域図 (想定最大規模)

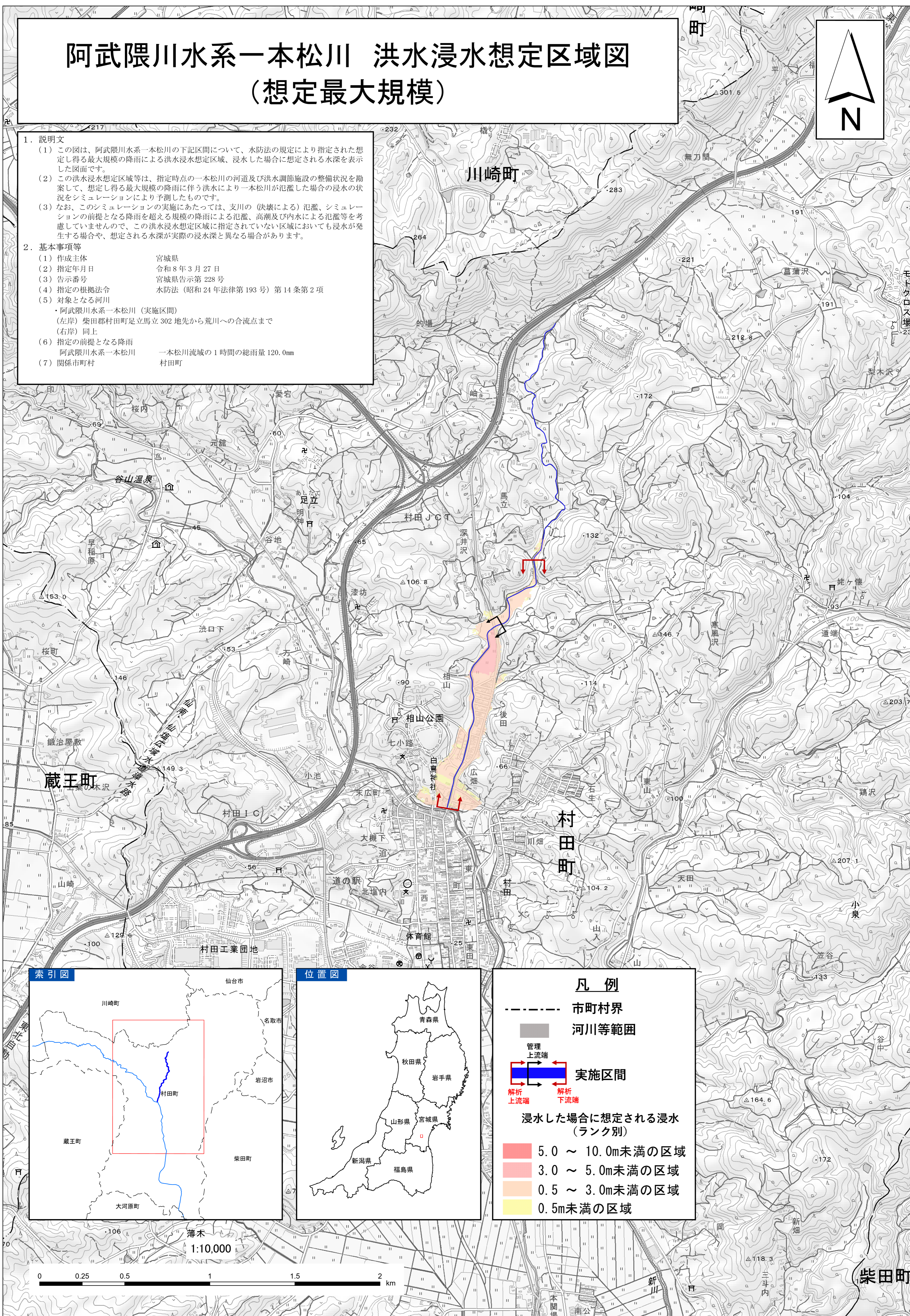


1. 説明文

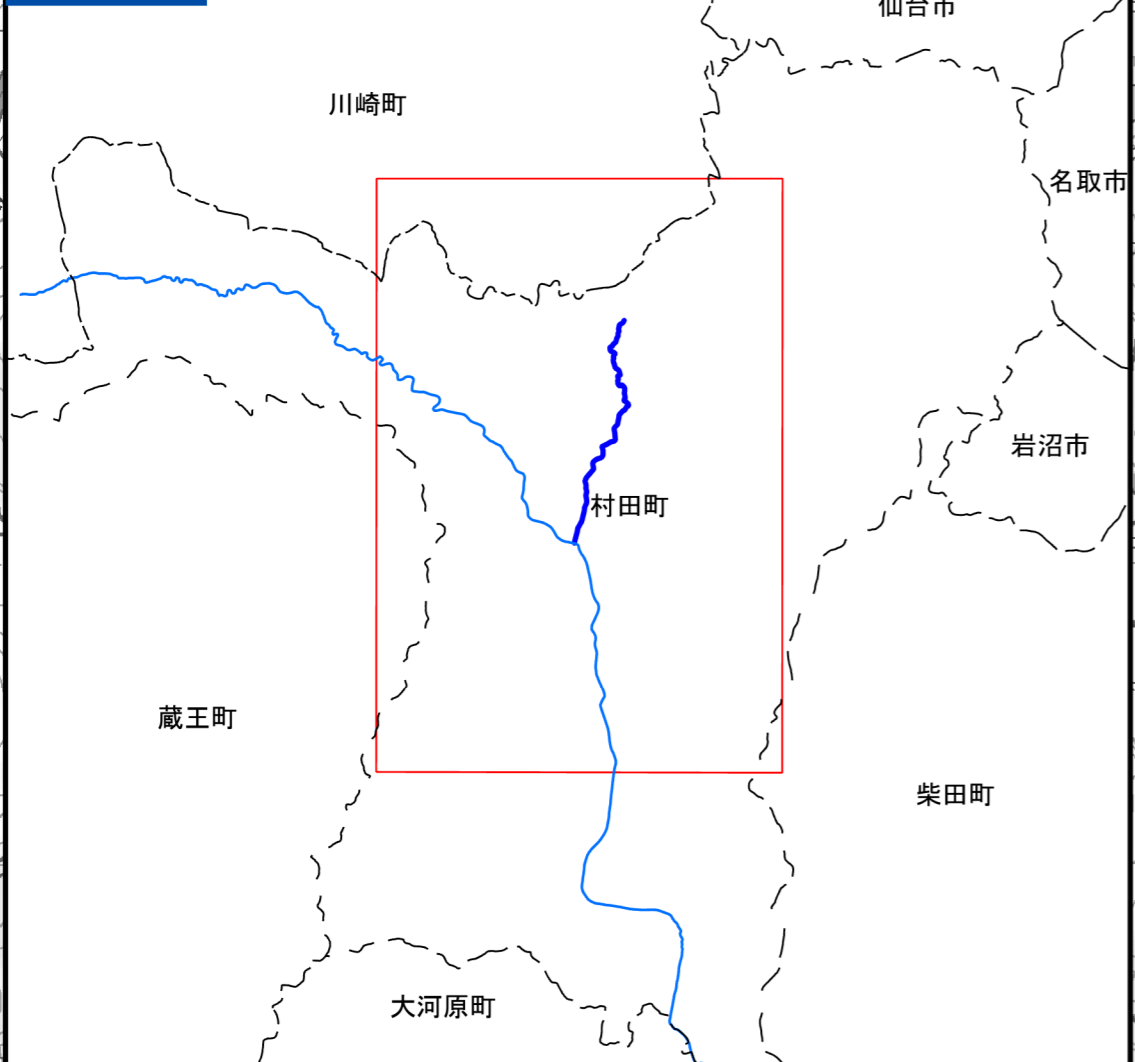
- (1) この図は、阿武隈川水系一本松川の下記区間について、水防法の規定により指定された想定し得る最大規模の降雨による洪水浸水想定区域、浸水した場合に想定される水深を表示した図面です。
- (2) この洪水浸水想定区域等は、指定時点の一本松川の河道及び洪水調節施設の整備状況を勘案して、想定し得る最大規模の降雨に伴う洪水により一本松川が氾濫した場合の浸水の状況をシミュレーションにより予測したものです。
- (3) なお、このシミュレーションの実施にあたっては、支川の（決壊による）氾濫、シミュレーションの前提となる降雨を超える規模の降雨による氾濫、高潮及び内水による氾濫等を考慮していませんので、この洪水浸水想定区域に指定されていない区域においても浸水が発生する場合があります、想定される水深が実際の浸水深と異なる場合があります。

2. 基本事項等

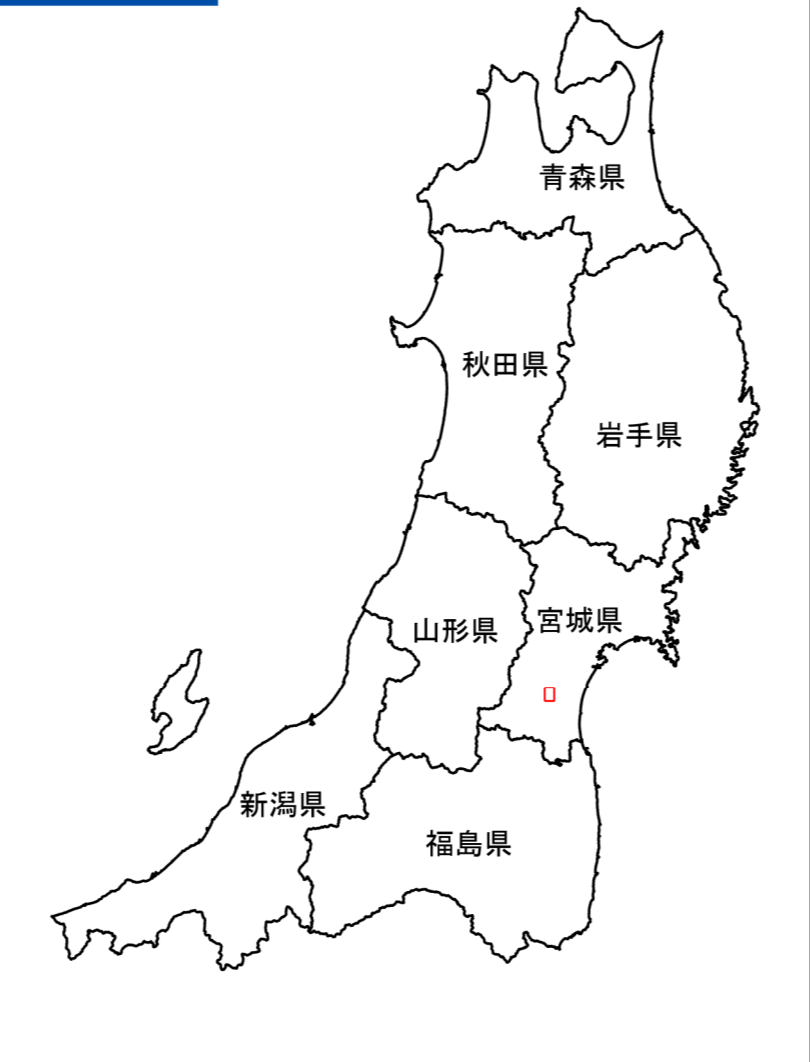
- (1) 作成主体 宮城県
- (2) 指定年月日 令和8年3月27日
- (3) 告示番号 宮城県告示第228号
- (4) 指定の根拠法令 水防法（昭和24年法律第193号）第14条第2項
- (5) 対象となる河川
 - ・阿武隈川水系一本松川（実施区間）
 - （左岸）柴田郡村田町足立馬立302地先から荒川への合流点まで
 - （右岸）同上
- (6) 指定の前提となる降雨 阿武隈川水系一本松川 一本松川流域の1時間の総雨量120.0mm
- (7) 関係市町村 村田町



索引図



位置図



凡例

- 市町村界
 - 河川等範囲
 - 管理上流端
 - 解析上流端
 - 解析下流端
 - 実施区間
- 浸水した場合に想定される浸水（ランク別）
- 5.0 ~ 10.0m未満の区域
 - 3.0 ~ 5.0m未満の区域
 - 0.5 ~ 3.0m未満の区域
 - 0.5m未満の区域

