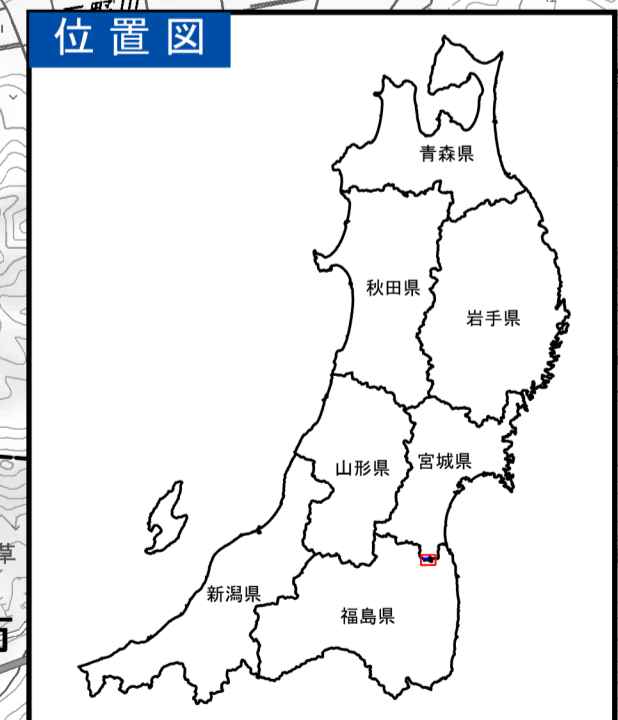
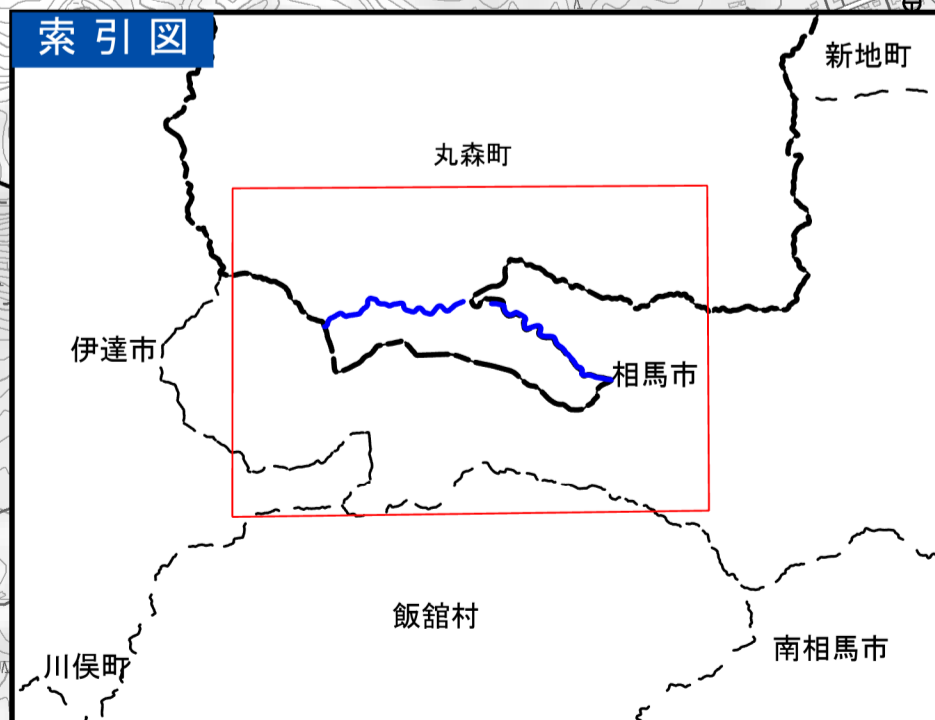
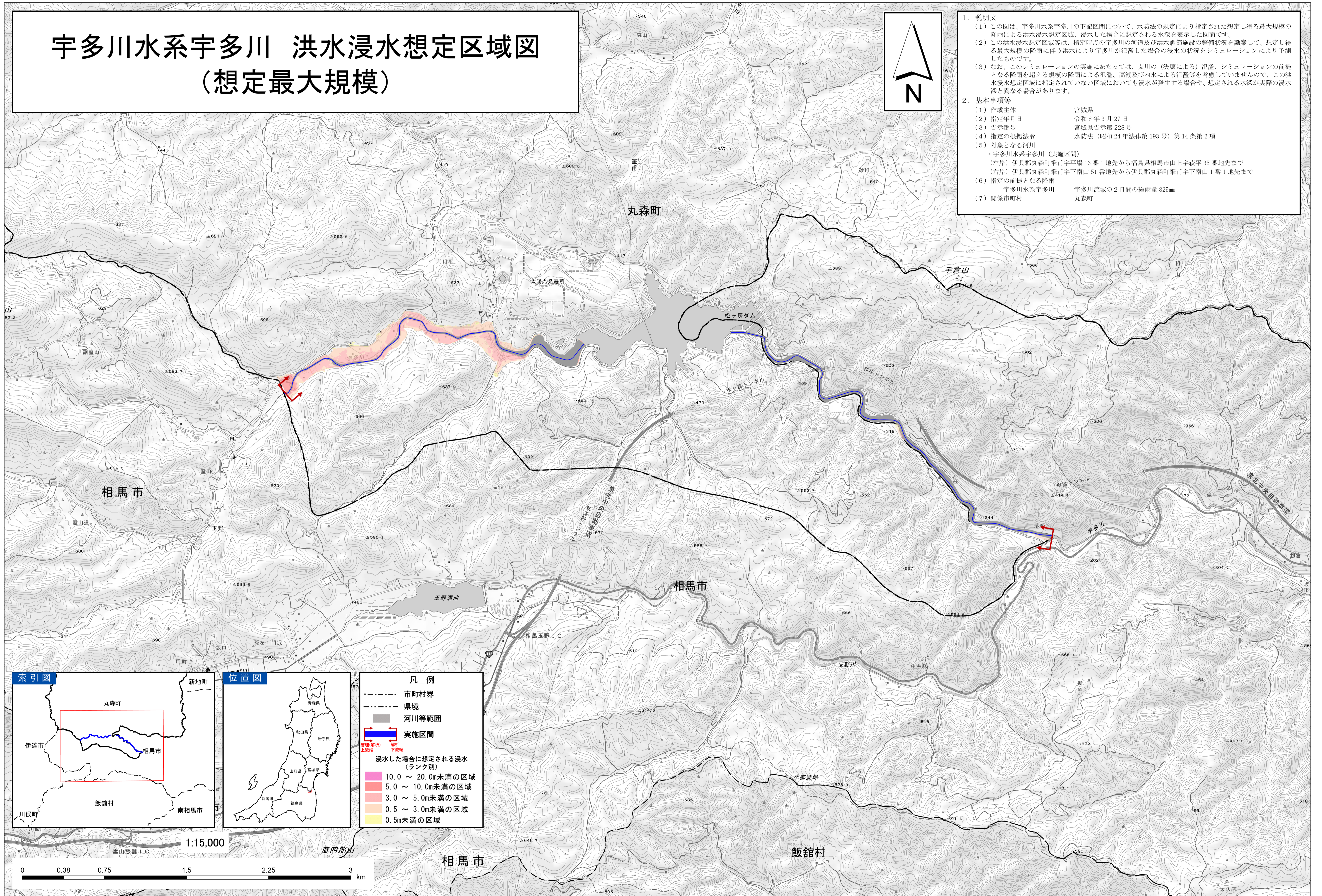


宇多川水系宇多川 洪水浸水想定区域図 (想定最大規模)



1. 説明文
- この図は、宇多川水系宇多川の下記区間について、水防法の規定により指定された想定し得る最大規模の降雨による洪水浸水想定区域、浸水した場合に想定される水深を表示した図面です。
 - この洪水浸水想定区域等は、指定時点の宇多川の河道及び洪水調節施設の整備状況を勘案して、想定し得る最大規模の降雨に伴う洪水により宇多川が氾濫した場合の浸水の状況をシミュレーションにより予測したものです。
 - なお、このシミュレーションの実施にあたっては、支川の（決壊による）氾濫、シミュレーションの前提となる降雨を超える規模の降雨による氾濫、高潮及び内水による氾濫等を考慮していませんので、この洪水浸水想定区域に指定されていない区域においても浸水が発生する場合は、想定される水深が実際の浸水深と異なる場合があります。
2. 基本事項等
- | | |
|----------------|--|
| (1) 作成主体 | 宮城県 |
| (2) 指定年月日 | 令和 8 年 3 月 27 日 |
| (3) 告示番号 | 宮城県告示第 228 号 |
| (4) 指定の根拠法令 | 水防法（昭和 24 年法律第 193 号）第 14 条第 2 項 |
| (5) 対象となる河川 | 宇多川水系宇多川（実施区間） （左岸）伊具郡丸森町筆市宇平場 13 番 1 地先から福島県相馬市山上宇平 35 番地先まで （右岸）伊具郡丸森町筆市宇下山 51 番地先から伊具郡丸森町筆市宇下山 1 番 1 地先まで |
| (6) 指定の前提となる降雨 | 宇多川水系宇多川 宇多川流域の 2 日間の総雨量 825mm |
| (7) 関係市町村 | 丸森町 |



凡例

| | |
|-------|-------|
| ----- | 市町村界 |
| ----- | 県境 |
| ----- | 河川等範囲 |
| ----- | 実施区間 |

浸水した場合に想定される浸水
(ランク別)

| |
|-------------------|
| 10.0 ~ 20.0m未滿の区域 |
| 5.0 ~ 10.0m未滿の区域 |
| 3.0 ~ 5.0m未滿の区域 |
| 0.5 ~ 3.0m未滿の区域 |
| 0.5m未滿の区域 |

