令和8年9月24日調査・発行

のり養殖通報（第３報）

宮城県のり養殖安定化対策本部

今年度3回目のノリ漁場環境調査を9月24日に実施しましたので、その結果をお知らせします。

※調査は8:00～10:10の間に各調査点を順次回っております。

1. 調査概要

- 松島湾内の表面水温は21.5～23.6℃、比重は9.8～21.0でした。
- 湾外の表面水温は22.1又は22.2℃、比重は21.4～21.6でした。
- 全調査点におけるpHは、7.4～8.2の範囲にありました（p. 4一覧表参照）。
- 種網の張り込みが始まっています。引き続き水温・比重等に十分注意願います。

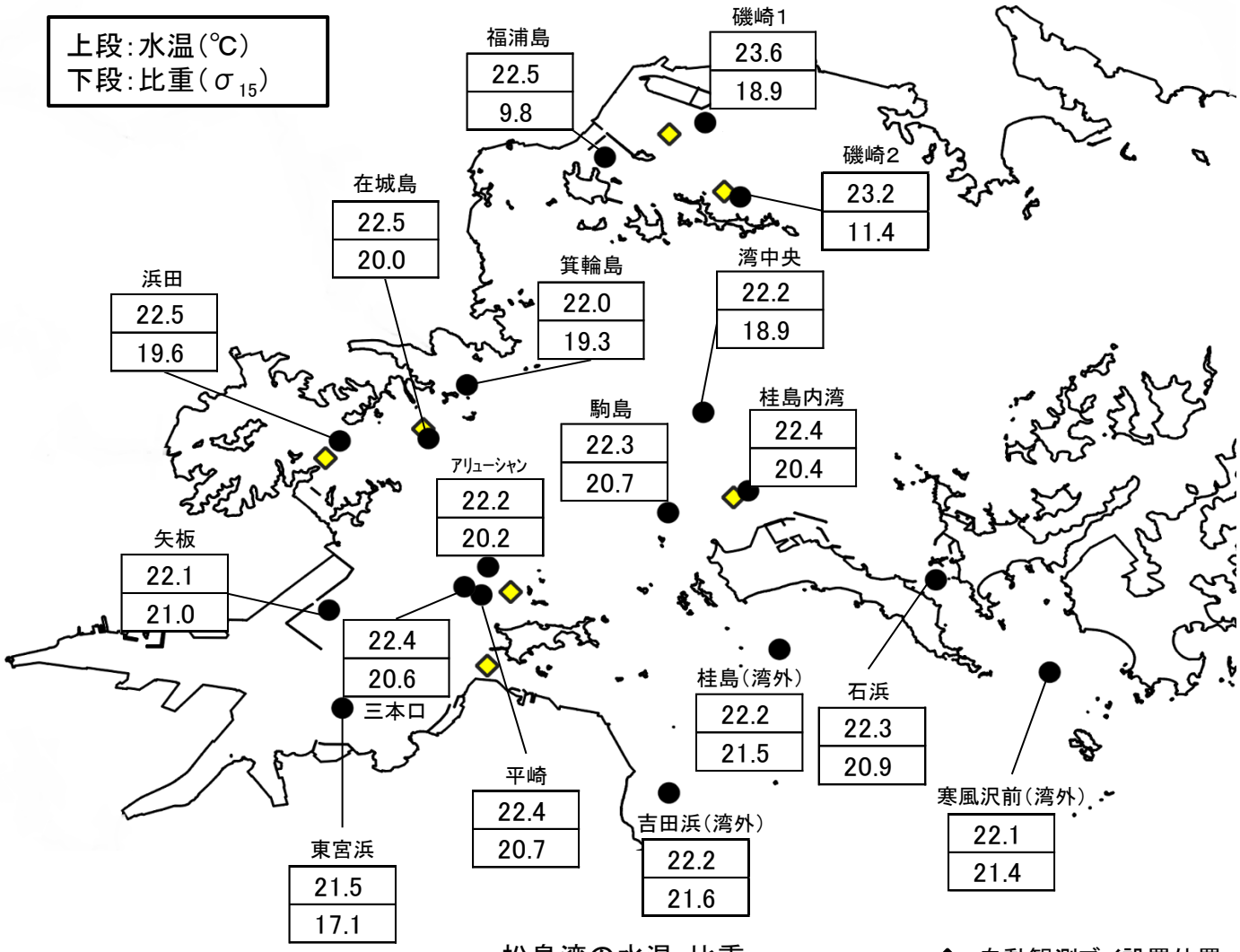

松島湾の水温・比重

◇：自動観測ブイ設置位置

2. 注意事項

◎ 漁場の表面水温は23℃を概ね下回っていましたが、数日間は日中の気温が高めに推移する予報となっていますので、水温上昇に十分注意してください（特に昼から夕方）。

◎ 降雨の影響による漁場の比重低下が見られています。今後も、降雨時における比重の動向に十分注意してください。

3. 直近1週間の自動観測ブイの観測結果（9月18日～24日）

- 昨年度に引き続き、育苗漁場において水温塩分自動観測ブイを設置しています。
- アプリ登録により、24時間漁場の水温・塩分（比重換算済み）をモニタリングできます。
- アプリ内には掲示板機能がありますので、漁業者間での情報共有に積極的に御活用ください。
- アプリの登録方法については、JFみやぎ関係支所までお問い合わせください。

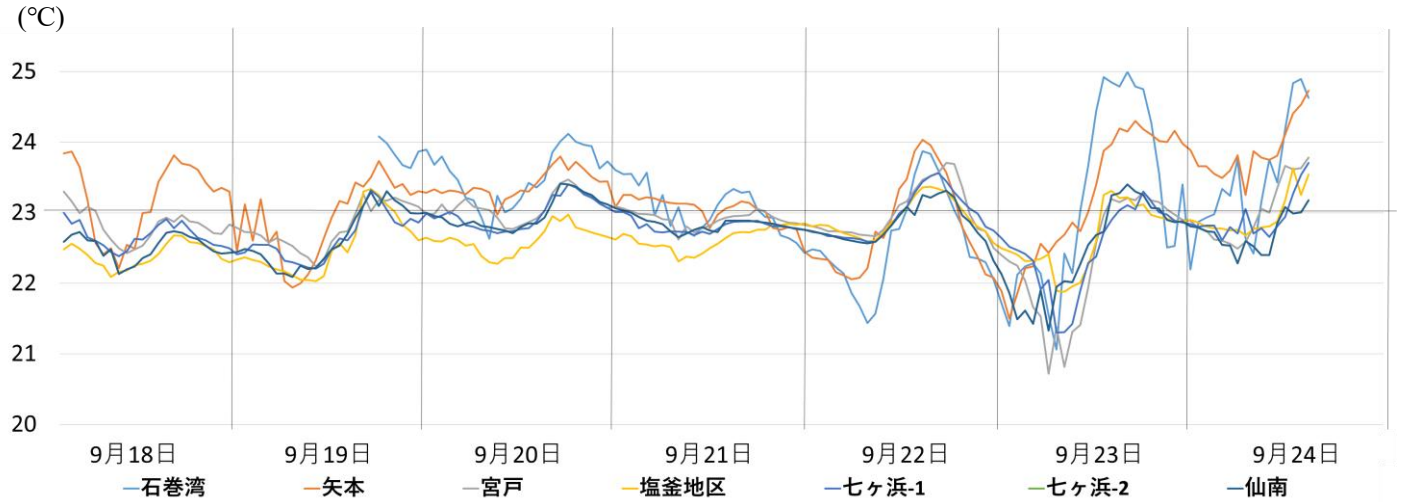

水温塩分自動観測ブイによる**水温**の推移

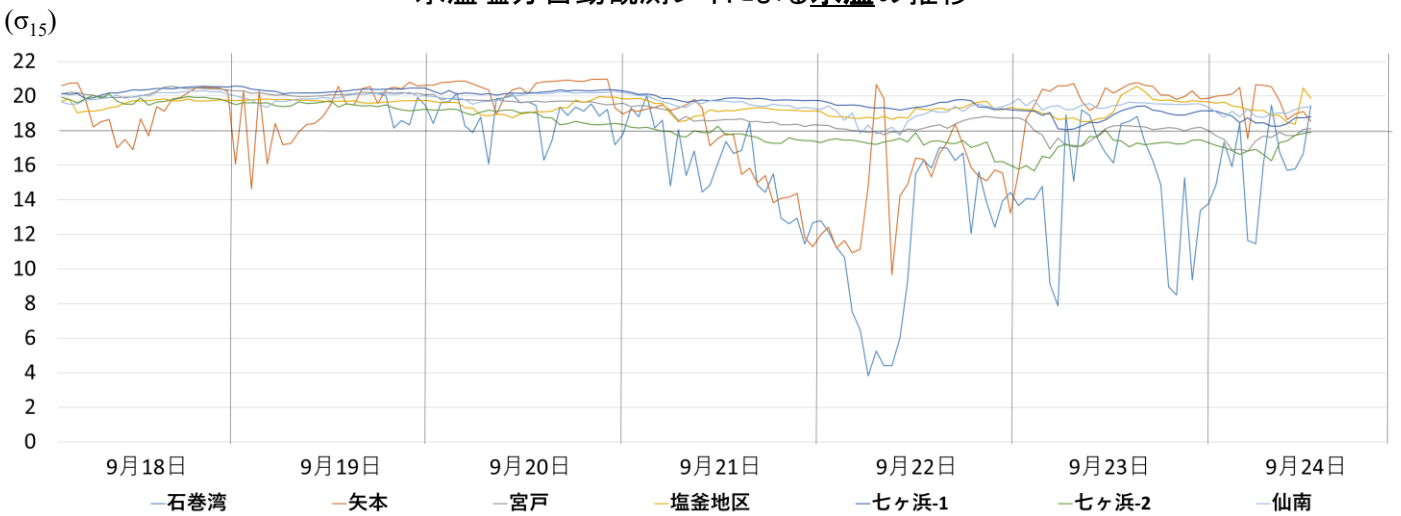

水温塩分自動観測ブイによる**比重**の推移

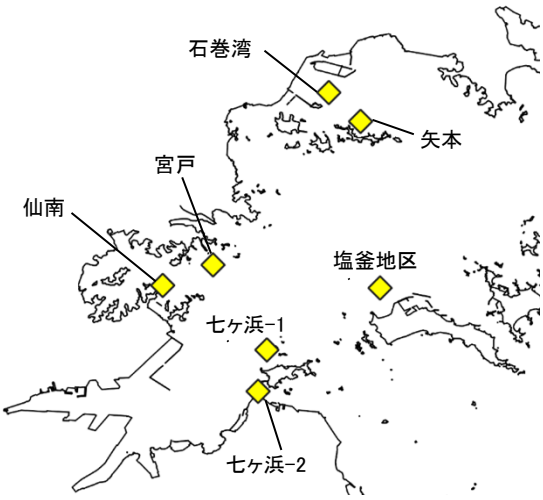

自動観測ブイ設置位置

水温塩分自動観測ブイに関するお願い

- 24時間水温及び塩分（比重換算済み）のモニタリングを行っていますが、センサーの汚れにより正確な観測ができなくなる恐れがありますので、ブラシ等による定期的な清掃に御協力願います。
- 破損等に気がついた場合は、下記まで御連絡ください。
  宮城県水産技術総合センター　:0225-24-0130
  JFみやぎ塩釜総合支所:022-363-1241

4. 水深棒について

◆ 9月24日に水深棒No. 2（0m基準）を確認したところ、潮位は下記のとおりでした。
8時38分実測潮位 － 55 cm 天文潮位 － 49 cm よりも 6 cm 低くなっていました。
9時17分実測潮位 － 50 cm 天文潮位 － 45 cm よりも 5 cm 低くなっていました。
※気圧による潮位変動を考慮していない天文潮位との潮位差です（1hp毎に1cm潮位が変動）。
※令和8年度のり養殖管理計画の基本に掲載している潮汐表を宮城県水産技術総合センターHPに掲載しており ますので、御活用ください。
https://www.pref.miyagi.jp/site/yoshokutuho/nori-eiyouen.html

5. 湾内の採苗・育苗状況

漁場名	採苗方法	施設	平均芽数	細胞数	葉長（mm）	芽（葉体）の状況	ケイソウ汚れ	張込日	備考
浜田①	陸上	浮上	45	8～32	―	二次芽なし	なし	9月20日	種糸：オレンジ
浜田②	陸上	浮上	27	2～4	―	二次芽なし	汚れ少し	9月22日	種糸：オレンジ
磯崎1	陸上	浮上	25	2～4	―	二次芽なし	汚れ少し	9月23日	種糸：白
磯崎2	陸上	浮上	102	2～4	―	二次芽なし	なし	9月23日	種糸：白
桂島内湾	陸上	固定	12	1	―	二次芽なし	なし	9月23日	種糸：オレンジ

6. 水温予測

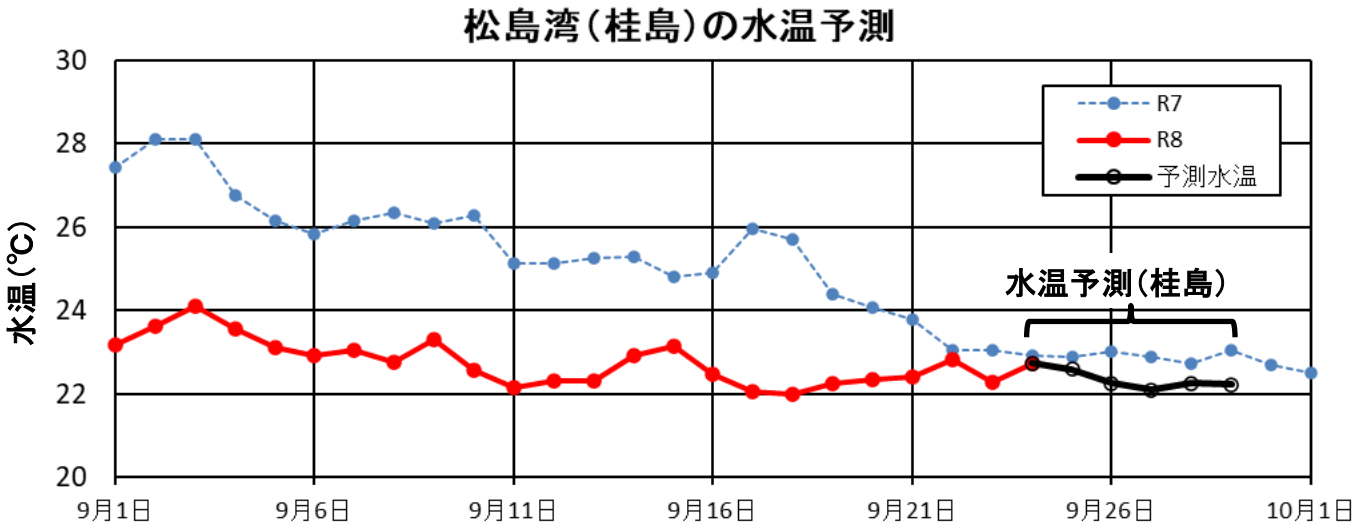

桂島：宮城県水産技術総合センター 定地水温 水深：1.0m 時間：10:00
協力機関 仙台管区気象台

※ 水温の予測は気象庁提供資料を用いています。予測誤差は1℃程度と見込まれますが、それより大きくなる可能性もあります。誤差は日数が先になるほど大きくなります。

7. 気象

● 週間予報

東北地方週間天気予報　令和8年9月24日11時　仙台管区気象台発表
予報期間　9月24日から10月1日まで
　気圧の谷が東北地方を通過しています。一方、高気圧が黄海付近にほとんど停滞しています。宮城県は、曇りや晴れとなっています。

宮城県東部の天気予報（7日先まで）

2026年09月24日11時　仙台管区気象台　発表

日付		今日 24日(木)	明日 25日(金)	明後日 26日(土)	27日(日)	28日(月)	29日(火)	30日(水)	01日(木)
東部		曇後晴	晴後曇	曇一時雨	曇	曇	曇時々晴	曇一時雨	曇
降水確率(%)		-/-/0/0	0/10/20/20	50	40	40	30	50	40
信頼度		-	-	-	C	B	C	C	C
仙台 気温 (℃)	最高	27	25	22 (20～24)	24 (20～25)	26 (24～29)	25 (22～27)	22 (19～26)	24 (20～28)
	最低	-	17	17 (16～18)	17 (15～19)	18 (16～20)	17 (15～19)	17 (15～19)	17 (15～19)

8. 海況

令和8年9月23日の親潮域の日別表面水温及び平年差、100 m深水温を掲載します。

表面水温

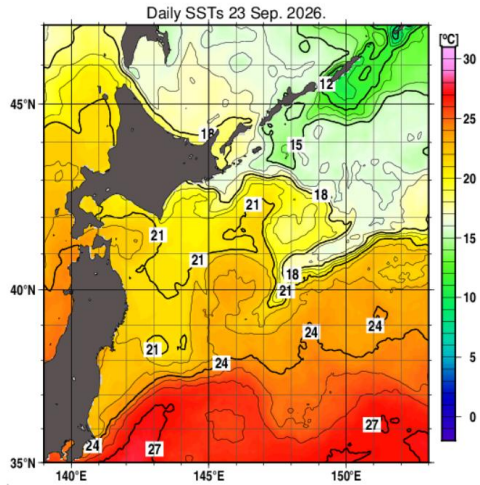

表面水温の平年差

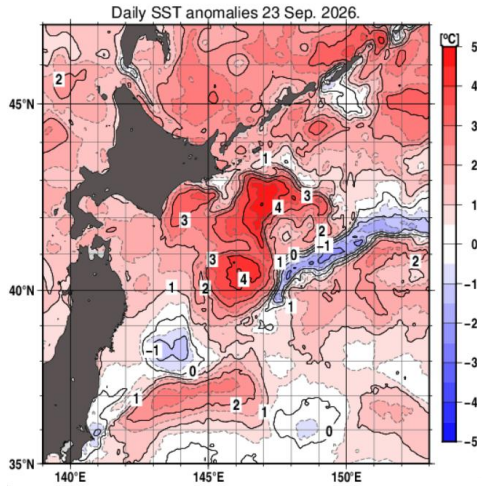

100m深水温

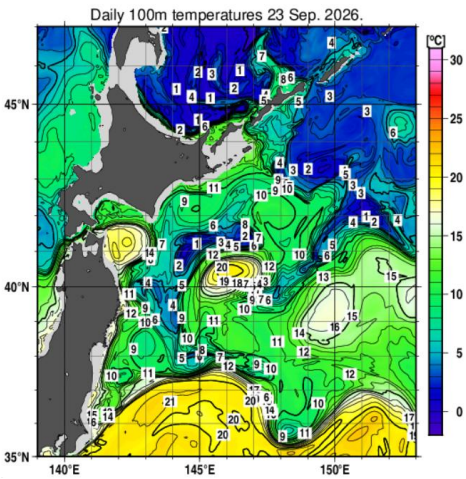

～参考～　pH一覧　　※水産用水基準（海域）　7.8～8.4

東宮浜	矢板	浜田	在城島	箕輪島	福浦島	磯崎1	磯崎2	湾中央
7.5	7.7	7.7	7.7	7.9	7.4	8.0	7.6	8.2
桂島内湾	駒島	アリューシャン	平崎	三本口	石浜	吉田浜	桂島	寒風沢前
8.2	8.2	8.2	8.1	8.2	8.2	7.9	8.1	8.1

・本通報は、宮城県水産技術総合センターのホームページで御覧になれます。
URL　https://www.pref.miyagi.jp/soshiki/mtsc/

本日調査した漁場の栄養塩分析の結果は明日25日（金）にお知らせします。
次回調査は9月29日（火）の予定です。

調査機関及び問合せ先 TEL

宮城県水産技術総合センター：0225-24-0130
宮城県仙台地方振興事務所水産漁港部：022-365-0192
宮城県漁協（七ヶ浜町水産振興センター）：022-357-2543