

第5章



復興まちづくり事業カルテ

1. 復興まちづくり事業カルテの概要

（1）趣旨

復興まちづくり事業の本格化に合わせ、被災者の方々が復旧・復興事業の進捗状況を実感できるよう、事業完了年度や住宅・宅地の供給時期を明示するとともに、国、県、市町の復旧・復興工事業の事業間調整により、住宅再建等を加速化させるために、宮城復興局と連携を図りながら、「復興まちづくり事業カルテ」（以下「カルテ」という。）を作成し公表しました。

（2）カルテの概要

1) 作成地区

被災地区毎に作成することを基本とし、今年度は当面事業調整が必要となる26地区を対象として作成するとともに、その他の地区（三陸地域の離半島部等）については、来年度以降作成することとした。

2) 対象事業

復興交付金の対象事業だけでなく、復興まちづくり事業に関連する直轄事業、災害復旧事業、社会資本整備総合交付金事業（復興枠）等、すべてを対象とする。

カルテの対象事業		
①都市再生区画整理事業	⑥漁業集落防災機能強化事業	⑪公園事業
②防災集団移転促進事業	⑦その他水産業基盤関係事業	⑫漁港事業
③災害公営住宅整備事業	⑧道路事業・街路事業	⑬下水道事業
④市街地再開発事業	⑨河川事業	⑭農地整備事業
⑤津波復興拠点整備事業	⑩海岸事業	⑮その他事業（JR等）

※対象事業については、各地区の実情に合わせて今後加除するものとする。

3) 構成内容

カルテは、関係機関での事業調整用資料と被災者等への情報提供資料で構成している。

- ①事業調整用資料：計画図及び全体事業概要が把握できる工程表
- ②公表用資料：被災者にとって理解しやすいようビジュアル化を図り公表

2. 復興まちづくり事業カルテの公表

（1）公表方法

①事業調整が図られた地区のカルテについては、順次、一般公表資料として、土木部のホームページで公表するとともに、広く被災者の方々に周知するため、市町の広報誌等にも掲載されるよう、市町への資料提供に努めることとしています。

②公表 URL:

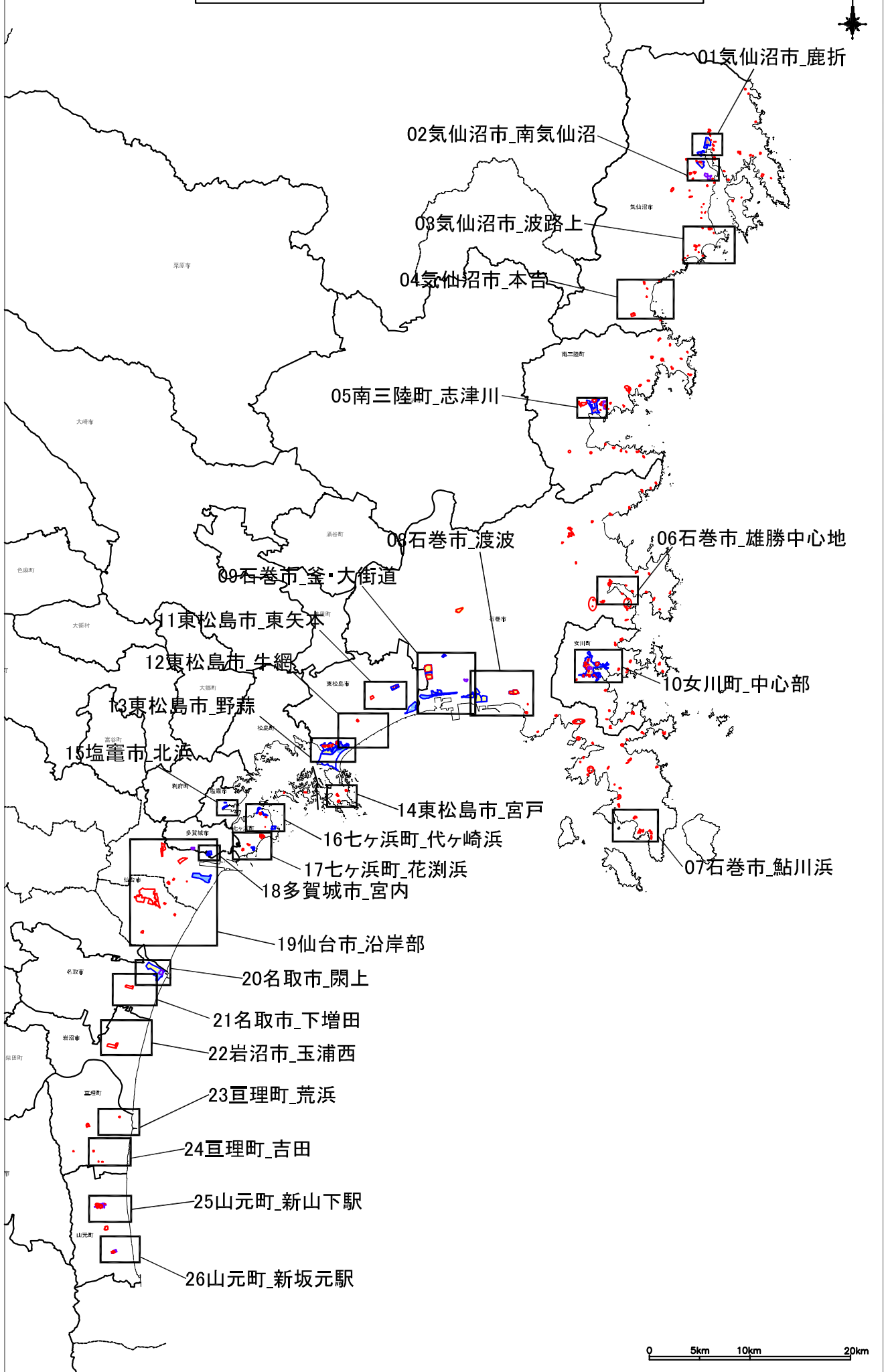
<http://www.pref.miyagi.jp/site/ej-earthquake/ds-taiou-index.html>（土木部）

<http://www.pref.miyagi.jp/soshiki/fukumachi/karutekouhyou.html>（復興まちづくり推進室）

（2）資料の管理・更新

カルテは、復興交付金の配分時期等に合わせ定期的に更新する予定にしています。

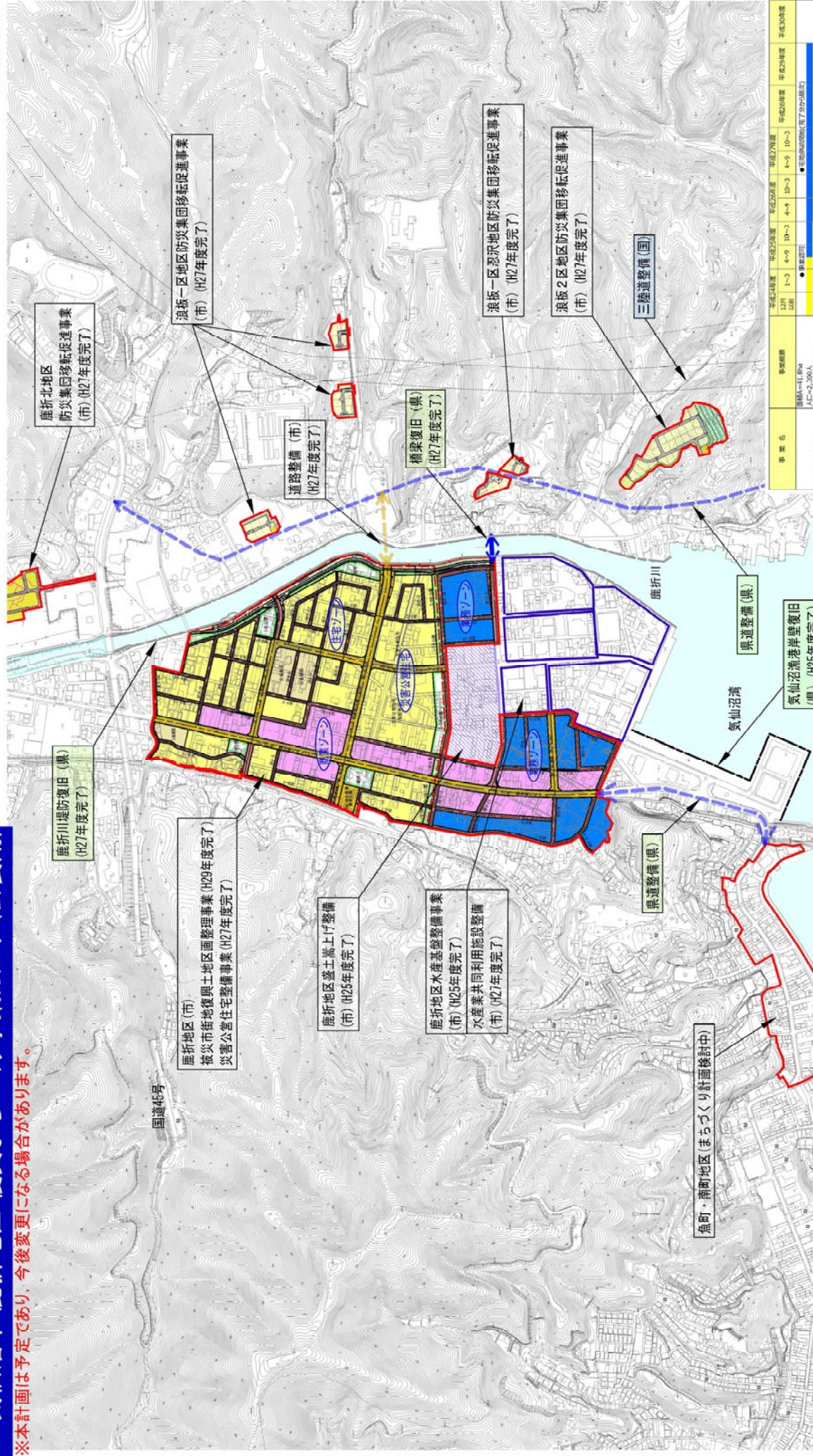
復興まちづくり事業カルテ（公表用）位置図



01. 気仙沼市 鹿折地区 復興まちづくり事業カルテ（公表用）

※本計画は予定であり、今後変更になる場合があります。

2013.03.25



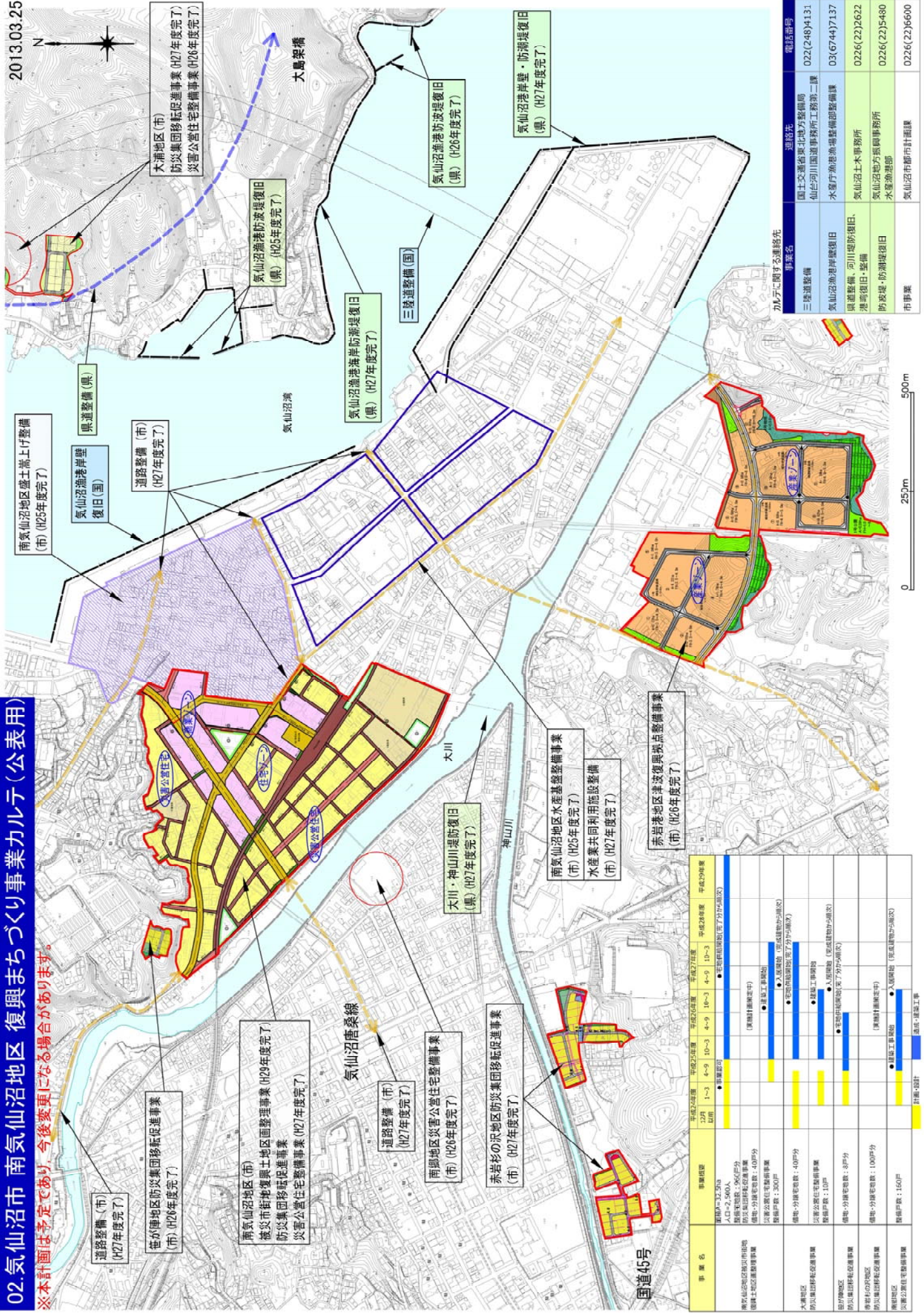
事業名	事業概要	事業の進捗状況									
		12月	1-3	4-6	7-9	10-12	平成23年度	平成24年度	平成25年度	平成26年度	平成27年度
鹿折地区復興まちづくり事業	復興まちづくり事業 復興人口：約1,000人 復興戸数：約200戸	●	●	●	●	●	●	●	●	●	●
浪板一地区防災集団移転促進事業	浪板一地区 復興人口：約1,000人 復興戸数：約200戸	●	●	●	●	●	●	●	●	●	●
浪板二地区防災集団移転促進事業	浪板二地区 復興人口：約1,000人 復興戸数：約200戸	●	●	●	●	●	●	●	●	●	●
三陸道整備	三陸道整備 復興人口：約1,000人 復興戸数：約200戸	●	●	●	●	●	●	●	●	●	●

事業名	連絡先	電話番号
三陸道整備	国土交通省東北地方整備局 仙台河川国道事務所工務第二課	022(248)4131
県道整備、橋梁復旧、河川堤防復旧	気仙沼土木事務所	0226(22)2622
岸壁復旧	気仙沼地方振興事務所水産漁港部	0226(22)5480
市事業	気仙沼市都市計画課	0226(22)6600

カルテに関する連絡先

0 250m 500m

N



02. 気仙沼市 南気仙沼地区 復興まちづくり事業カルテ（公表用）

※本計画は予定であり、今後変更になる場合があります。

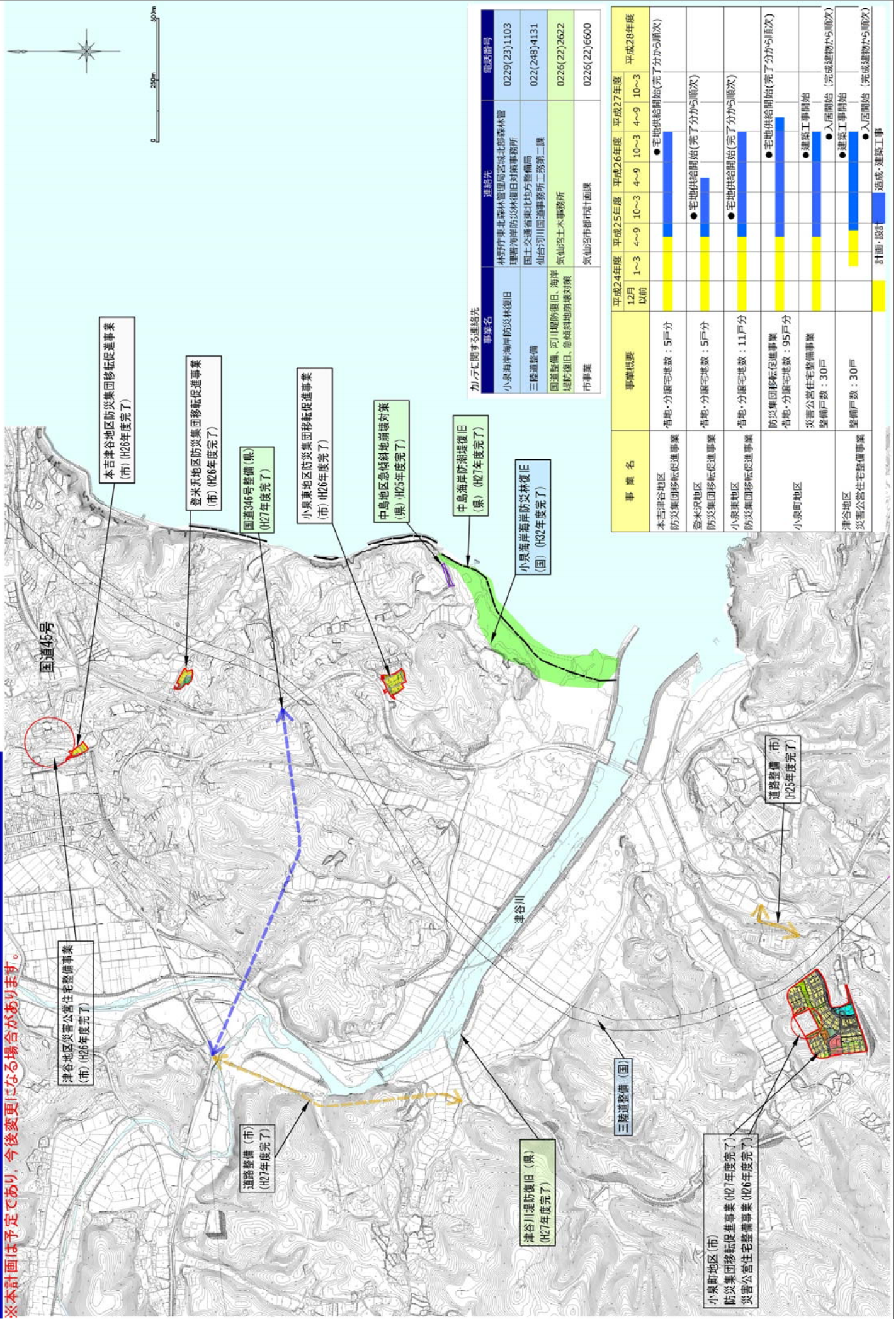
- 道路整備（市）(H27年度完了)
- 住宅団地地区防災集団移転促進事業（市）(H28年度完了)
- 南気仙沼地区（市）被災市街地復興土地区画整理事業 (H29年度完了)
- 被災市街地復興土地区画整理促進事業 防災集団移転促進事業 災害公営住宅整備事業 (H27年度完了)
- 道路整備（市）(H27年度完了)
- 南気仙沼地区（市）防災集団移転促進事業 (H27年度完了)
- 南気仙沼地区盛土嵩上げ整備（市）(H25年度完了)
- 気仙沼漁港岸壁 復旧（国）
- 道路整備（市）(H27年度完了)
- 気仙沼漁港防波堤復旧（県）(H25年度完了)
- 三陸道整備（国）
- 気仙沼漁港防波堤復旧（県）(H26年度完了)
- 気仙沼漁港岸壁・防潮堤復旧（県）(H27年度完了)
- 大川・神山川堤防復旧（県）(H27年度完了)
- 南気仙沼地区水産基盤整備事業（市）(H25年度完了)
- 水産業共同利用施設整備（市）(H27年度完了)
- 赤岩地区津波復興拠点整備事業（市）(H26年度完了)
- 気仙沼桑線
- 道路整備（市）(H27年度完了)
- 南気仙沼地区災害公営住宅整備事業（市）(H28年度完了)
- 赤岩の沢地区防災集団移転促進事業（市）(H27年度完了)
- 国道45号

事業名	担当者	電話番号
三陸道整備	国土交通省東北地方整備局 仙台河川国道事務所工務第二課	022(248)4131
気仙沼漁港岸壁復旧	水産庁漁港漁場整備部整備課	03(6744)7137
県道整備、河川堤防復旧、堤防復旧、整備	気仙沼土木事務所	0226(22)2622
防波堤、防潮堤復旧	気仙沼地方振興事務所 水産漁港部	0226(22)5480
市事業	気仙沼市都市計画課	0226(22)6600

事業名	平成24年度				平成25年度				平成26年度				平成27年度				平成28年度				平成29年度			
	1-3	4-9	10-3	4-9	10-3	4-9	10-3	4-9	10-3	4-9	10-3	4-9	10-3	4-9	10-3	4-9	10-3	4-9	10-3	4-9	10-3	4-9	10-3	
南気仙沼地区漁民市街地復興土地区画整理事業	<ul style="list-style-type: none"> ● 事業計画 ● 事業計画(確定中) ● 事業計画(予定) ● 事業計画(未定) ● 事業計画(未定) ● 事業計画(未定) ● 事業計画(未定) ● 事業計画(未定) ● 事業計画(未定) ● 事業計画(未定) ● 事業計画(未定) ● 事業計画(未定) ● 事業計画(未定) ● 事業計画(未定) ● 事業計画(未定) ● 事業計画(未定) ● 事業計画(未定) ● 事業計画(未定) ● 事業計画(未定) ● 事業計画(未定) ● 事業計画(未定) ● 事業計画(未定) ● 事業計画(未定) ● 事業計画(未定) 																							
大浦地区 防災集団移転促進事業	<ul style="list-style-type: none"> ● 事業計画(確定中) ● 事業計画(予定) ● 事業計画(未定) ● 事業計画(未定) ● 事業計画(未定) ● 事業計画(未定) ● 事業計画(未定) ● 事業計画(未定) ● 事業計画(未定) ● 事業計画(未定) ● 事業計画(未定) ● 事業計画(未定) ● 事業計画(未定) ● 事業計画(未定) ● 事業計画(未定) ● 事業計画(未定) ● 事業計画(未定) ● 事業計画(未定) ● 事業計画(未定) ● 事業計画(未定) ● 事業計画(未定) ● 事業計画(未定) ● 事業計画(未定) 																							
赤岩地区 防災集団移転促進事業	<ul style="list-style-type: none"> ● 事業計画(確定中) ● 事業計画(予定) ● 事業計画(未定) ● 事業計画(未定) ● 事業計画(未定) ● 事業計画(未定) ● 事業計画(未定) ● 事業計画(未定) ● 事業計画(未定) ● 事業計画(未定) ● 事業計画(未定) ● 事業計画(未定) ● 事業計画(未定) ● 事業計画(未定) ● 事業計画(未定) ● 事業計画(未定) ● 事業計画(未定) ● 事業計画(未定) ● 事業計画(未定) ● 事業計画(未定) ● 事業計画(未定) ● 事業計画(未定) ● 事業計画(未定) 																							
南気仙沼地区 防災集団移転促進事業	<ul style="list-style-type: none"> ● 事業計画(確定中) ● 事業計画(予定) ● 事業計画(未定) ● 事業計画(未定) ● 事業計画(未定) ● 事業計画(未定) ● 事業計画(未定) ● 事業計画(未定) ● 事業計画(未定) ● 事業計画(未定) ● 事業計画(未定) ● 事業計画(未定) ● 事業計画(未定) ● 事業計画(未定) ● 事業計画(未定) ● 事業計画(未定) ● 事業計画(未定) ● 事業計画(未定) ● 事業計画(未定) ● 事業計画(未定) ● 事業計画(未定) ● 事業計画(未定) ● 事業計画(未定) 																							
災害公営住宅整備事業	<ul style="list-style-type: none"> ● 事業計画(確定中) ● 事業計画(予定) ● 事業計画(未定) ● 事業計画(未定) ● 事業計画(未定) ● 事業計画(未定) ● 事業計画(未定) ● 事業計画(未定) ● 事業計画(未定) ● 事業計画(未定) ● 事業計画(未定) ● 事業計画(未定) ● 事業計画(未定) ● 事業計画(未定) ● 事業計画(未定) ● 事業計画(未定) ● 事業計画(未定) ● 事業計画(未定) ● 事業計画(未定) ● 事業計画(未定) ● 事業計画(未定) ● 事業計画(未定) ● 事業計画(未定) 																							

04. 気仙沼市 本吉地区 復興まちづくり事業カルテ(公表用)

※本計画は予定であり、今後変更になる場合があります。



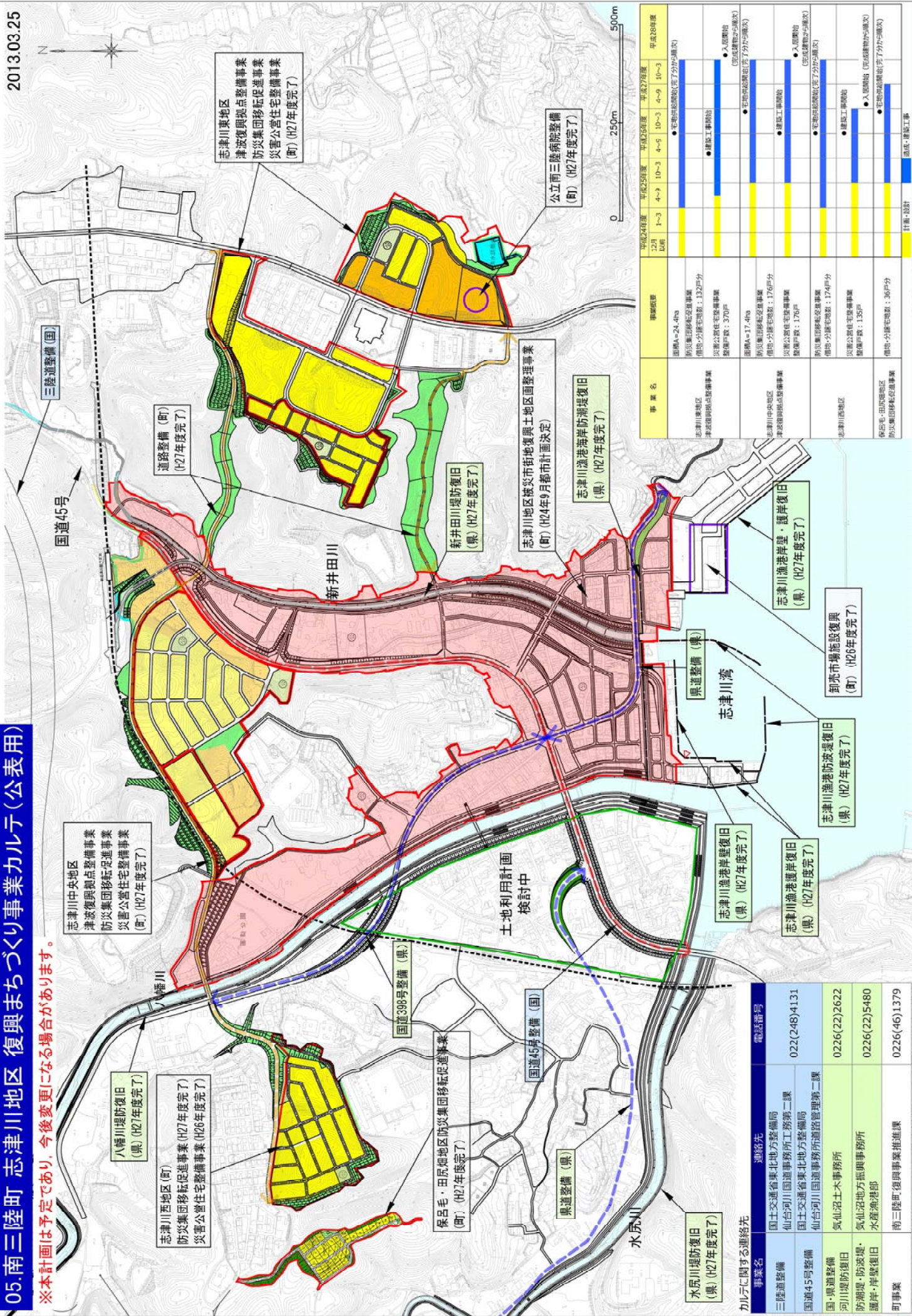
加へて関連する連絡先

事業名	連絡先	電話番号
小泉海岸防災林復旧	林野庁東北森林管理局宮城北部森林官	0229(23)1103
三陸道整備	理農海岸防災林復旧対策事務所 国土交通省東北地方整備局 仙台河川国道事務所工務第二課	022(248)4131
堤防復旧、急傾斜地崩壊対策	気仙沼土木事務所	0226(22)2622
市事業	気仙沼市都市計画課	0226(22)6600

事業名	事業概要	事業進捗状況											
		平成24年度 12月以前	平成24年度 1~3	平成24年度 4~9	平成25年度 10~3	平成25年度 4~9	平成26年度 10~3	平成26年度 4~9	平成27年度 10~3	平成27年度 4~9	平成28年度 10~3	平成28年度 4~9	
本吉津谷地区 防災集団移転促進事業	借地・分譲宅地数：5戸分	●宅地供給開始(完了分から順次)											
登米沢地区 防災集団移転促進事業	借地・分譲宅地数：5戸分	●宅地供給開始(完了分から順次)											
小泉東地区 防災集団移転促進事業	借地・分譲宅地数：11戸分	●宅地供給開始(完了分から順次)											
小泉町地区 防災集団移転促進事業	借地・分譲宅地数：95戸分 災害公営住宅整備事業 整備戸数：30戸	●宅地供給開始(完了分から順次)											
津谷地区 災害公営住宅整備事業	整備戸数：30戸	●入居開始 (完成建物から順次) ●建築工事開始 ●工事開始 (完成建物から順次) ●入居開始 (完成建物から順次)											

05.南三陸町 志津川地区 復興まちづくり事業カルテ(公表用)

※本計画は予定であり、今後変更になる場合があります。

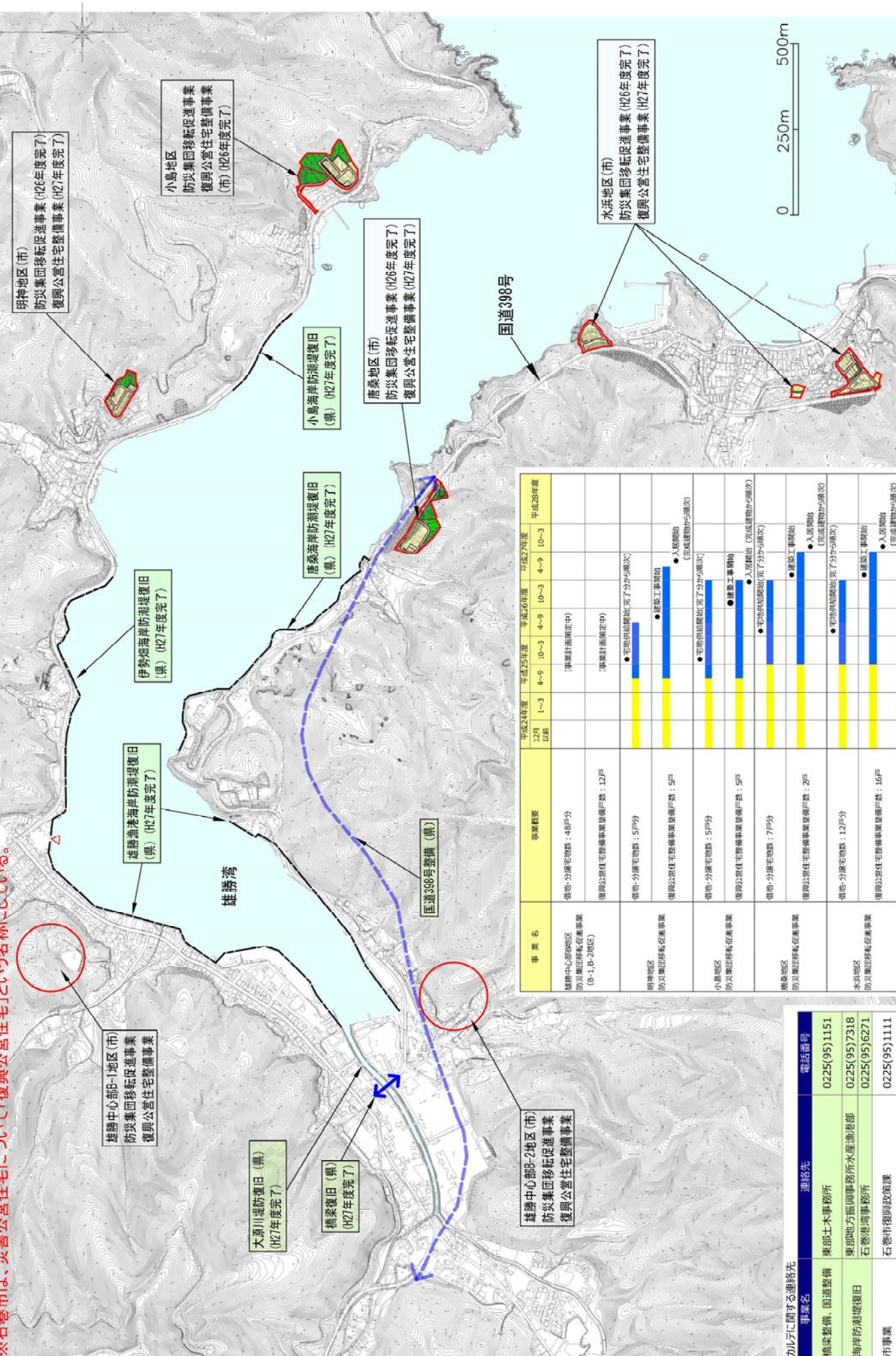


事業名	連絡先	電話番号
三陸道整備	国土交通省東北地方整備局 仙台河川国道事務所工務第二課	022(248)4131
国道45号整備	国土交通省東北地方整備局 仙台河川国道事務所道路管理第二課	0226(22)2622
河川堤防復旧	気仙沼土木事務所	0226(22)5480
防波堤・防波堤・ 護岸・岸壁復旧	気仙沼地方振興事務所 水産漁港部	0226(46)1379
町事業	南三陸復興事業推進課	

事業名	事業概要	年度			
		平成24年度 12月 以降	平成25年度 1~3	平成26年度 10~3	平成27年度 4~9
志津川中央地区 津波復興拠点整備事業 津波復興拠点整備事業 防災集団移転促進事業 災害公営住宅整備事業 (町) (H27年度完了)	面積A=24.4ha 防災集団移転促進事業 用地・分棟宅地数：132戸分 整備戸数：370戸	●宅地供給開始(完了分50戸)	●建設工事開始	●入居開始 (完成建物95戸)	●宅地供給開始(完了分50戸)
志津川東地区 津波復興拠点整備事業 津波復興拠点整備事業 防災集団移転促進事業 災害公営住宅整備事業 (町) (H27年度完了)	面積A=17.4ha 防災集団移転促進事業 用地・分棟宅地数：176戸分 整備戸数：176戸	●宅地供給開始(完了分50戸)	●建設工事開始	●入居開始 (完成建物95戸)	●宅地供給開始(完了分50戸)
志津川西地区 津波復興拠点整備事業 津波復興拠点整備事業 防災集団移転促進事業 災害公営住宅整備事業 (町) (H27年度完了)	面積A=17.4ha 防災集団移転促進事業 用地・分棟宅地数：176戸分 整備戸数：176戸	●宅地供給開始(完了分50戸)	●建設工事開始	●入居開始 (完成建物95戸)	●宅地供給開始(完了分50戸)
志津川南地区 津波復興拠点整備事業 津波復興拠点整備事業 防災集団移転促進事業 災害公営住宅整備事業 (町) (H27年度完了)	面積A=17.4ha 防災集団移転促進事業 用地・分棟宅地数：176戸分 整備戸数：176戸	●宅地供給開始(完了分50戸)	●建設工事開始	●入居開始 (完成建物95戸)	●宅地供給開始(完了分50戸)
志津川東地区 津波復興拠点整備事業 津波復興拠点整備事業 防災集団移転促進事業 災害公営住宅整備事業 (町) (H27年度完了)	面積A=17.4ha 防災集団移転促進事業 用地・分棟宅地数：176戸分 整備戸数：176戸	●宅地供給開始(完了分50戸)	●建設工事開始	●入居開始 (完成建物95戸)	●宅地供給開始(完了分50戸)
志津川東地区 津波復興拠点整備事業 津波復興拠点整備事業 防災集団移転促進事業 災害公営住宅整備事業 (町) (H27年度完了)	面積A=17.4ha 防災集団移転促進事業 用地・分棟宅地数：176戸分 整備戸数：176戸	●宅地供給開始(完了分50戸)	●建設工事開始	●入居開始 (完成建物95戸)	●宅地供給開始(完了分50戸)
志津川東地区 津波復興拠点整備事業 津波復興拠点整備事業 防災集団移転促進事業 災害公営住宅整備事業 (町) (H27年度完了)	面積A=17.4ha 防災集団移転促進事業 用地・分棟宅地数：176戸分 整備戸数：176戸	●宅地供給開始(完了分50戸)	●建設工事開始	●入居開始 (完成建物95戸)	●宅地供給開始(完了分50戸)
志津川東地区 津波復興拠点整備事業 津波復興拠点整備事業 防災集団移転促進事業 災害公営住宅整備事業 (町) (H27年度完了)	面積A=17.4ha 防災集団移転促進事業 用地・分棟宅地数：176戸分 整備戸数：176戸	●宅地供給開始(完了分50戸)	●建設工事開始	●入居開始 (完成建物95戸)	●宅地供給開始(完了分50戸)

06.石巻市 雄勝中心地地区 復興まちづくり事業カルテ(公表用)

※本計画は予定であり、今後変更になる場合があります。
※石巻市は、災害公営住宅について「復興公営住宅」という名称にしている。

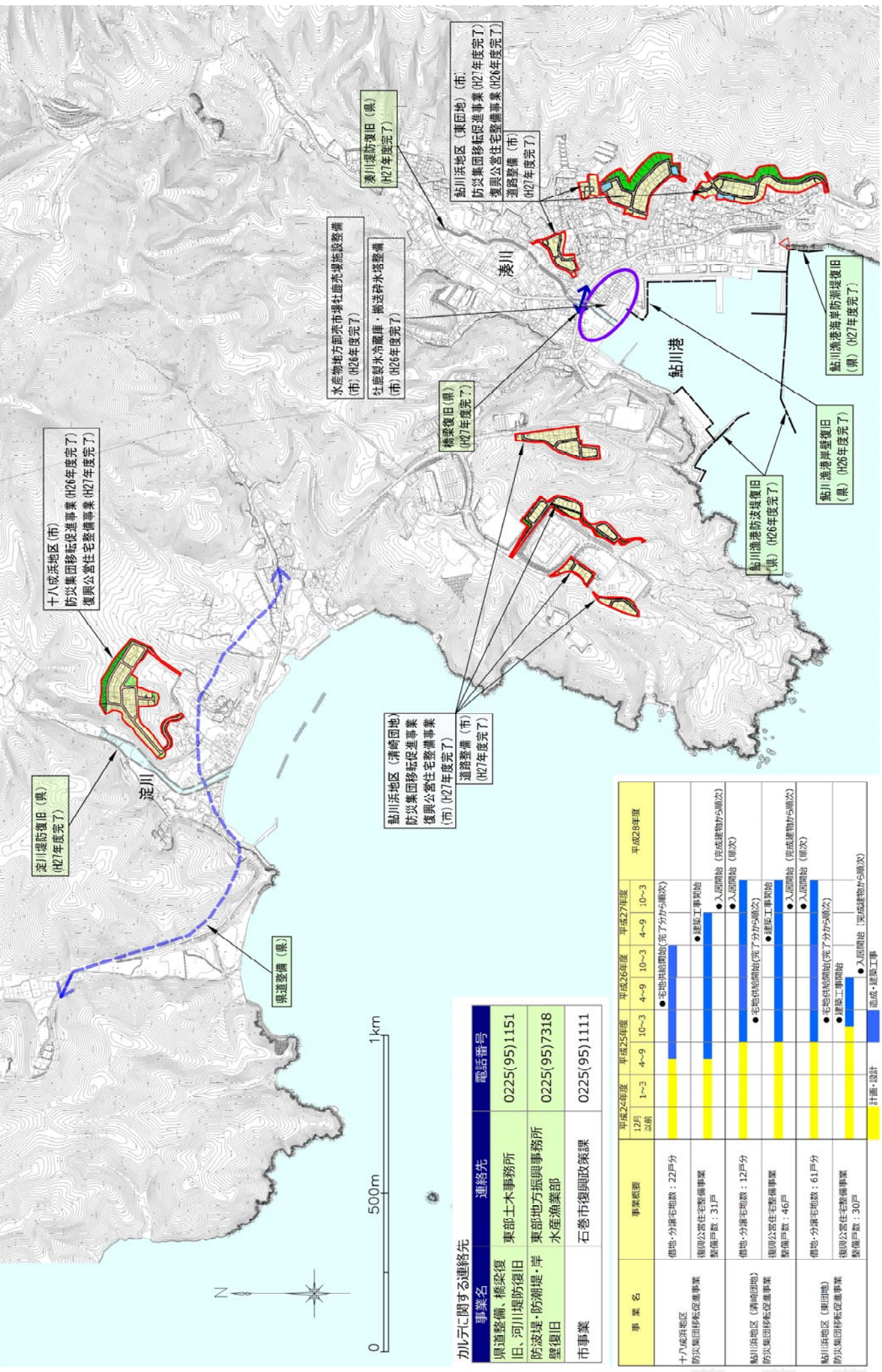


事業名	事業概要	完成予定年度												
		平成24年度 12月 以前	1-3	4-6	10-3	4-9	10-3	4-9	10-3	4-9	10-3	平成28年度	平成29年度	
雄勝中心地地区 防災集団移転促進事業 (B-1,B-2地区)	雄勝中心地地区 復興公営住宅整備事業 12戸													
明神地区 防災集団移転促進事業	復興公営住宅整備事業 5戸													
小島地区 防災集団移転促進事業	復興公営住宅整備事業 5戸													
雄勝地区 防災集団移転促進事業	復興公営住宅整備事業 7戸													
水浜地区 防災集団移転促進事業	復興公営住宅整備事業 16戸													

事業名	連絡先	電話番号
橋梁整備、国道整備	東部土木事務所	0225(95)1151
海岸防沖堤復旧	東部地方振興事務所水産漁政部	0225(95)7318
市事業	石巻港湾事務所	0225(95)6271
	石巻市復興政策課	0225(95)1111

07.石巻市 鮎川浜地区 復興まちづくり事業カルテ(公表用)

※本計画は予定であり、今後変更になる場合があります。
 ※石巻市は、災害公営住宅について「復興公営住宅」という名称にしている。



カルテに関する連絡先

事業名	連絡先	電話番号
県道整備、橋梁復旧、河川堤防復旧	東部土木事務所	0225(95)1151
防波堤・防潮堤・岸壁復旧	東部地方振興事務所 水産漁業部	0225(95)7318
市事業	石巻市復興政策課	0225(95)1111

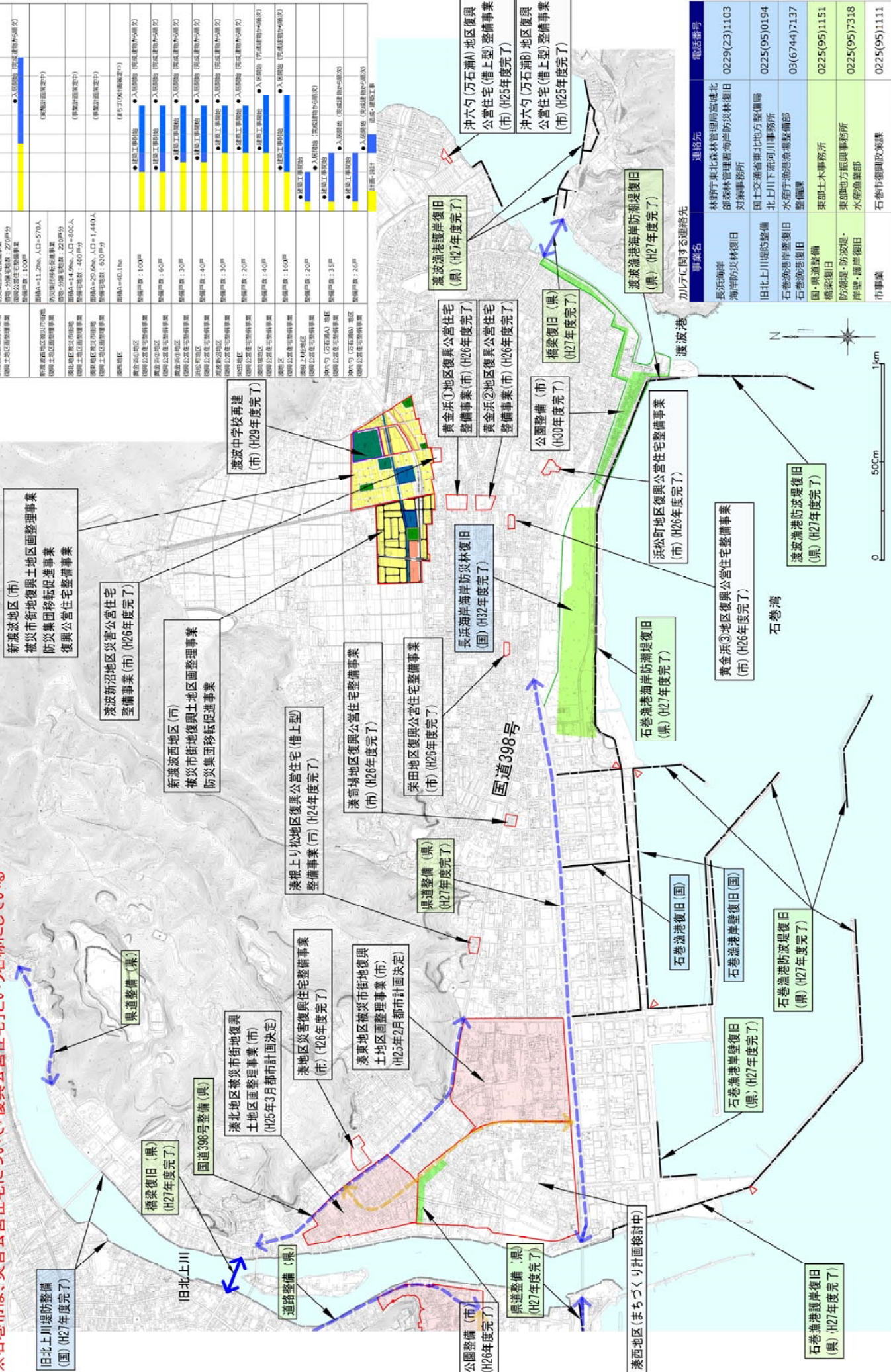
事業名	事業概要	平成24年度				平成25年度				平成26年度				平成27年度				平成28年度			
		12月以前	1~3	4~9	10~3	12月以前	1~3	4~9	10~3	12月以前	1~3	4~9	10~3	12月以前	1~3	4~9	10~3	12月以前	1~3	4~9	10~3
十八成浜地区 防災集団移転促進事業	借地・分譲宅地数：22戸分 復興公営住宅整備事業 整備戸数：31戸																				
鮎川浜地区(清崎団地) 防災集団移転促進事業	借地・分譲宅地数：12戸分 復興公営住宅整備事業 整備戸数：46戸																				
鮎川浜地区(東団地) 防災集団移転促進事業	借地・分譲宅地数：61戸分 復興公営住宅整備事業 整備戸数：30戸																				
	計画・設計																				

08.石巻市 渡波地区 復興まちづくり事業カルテ(公表用)

2013.03.25

※本計画は予定であり、今後変更になる場合があります。
 ※石巻市は、災害公営住宅について「復興公営住宅」という名称としている

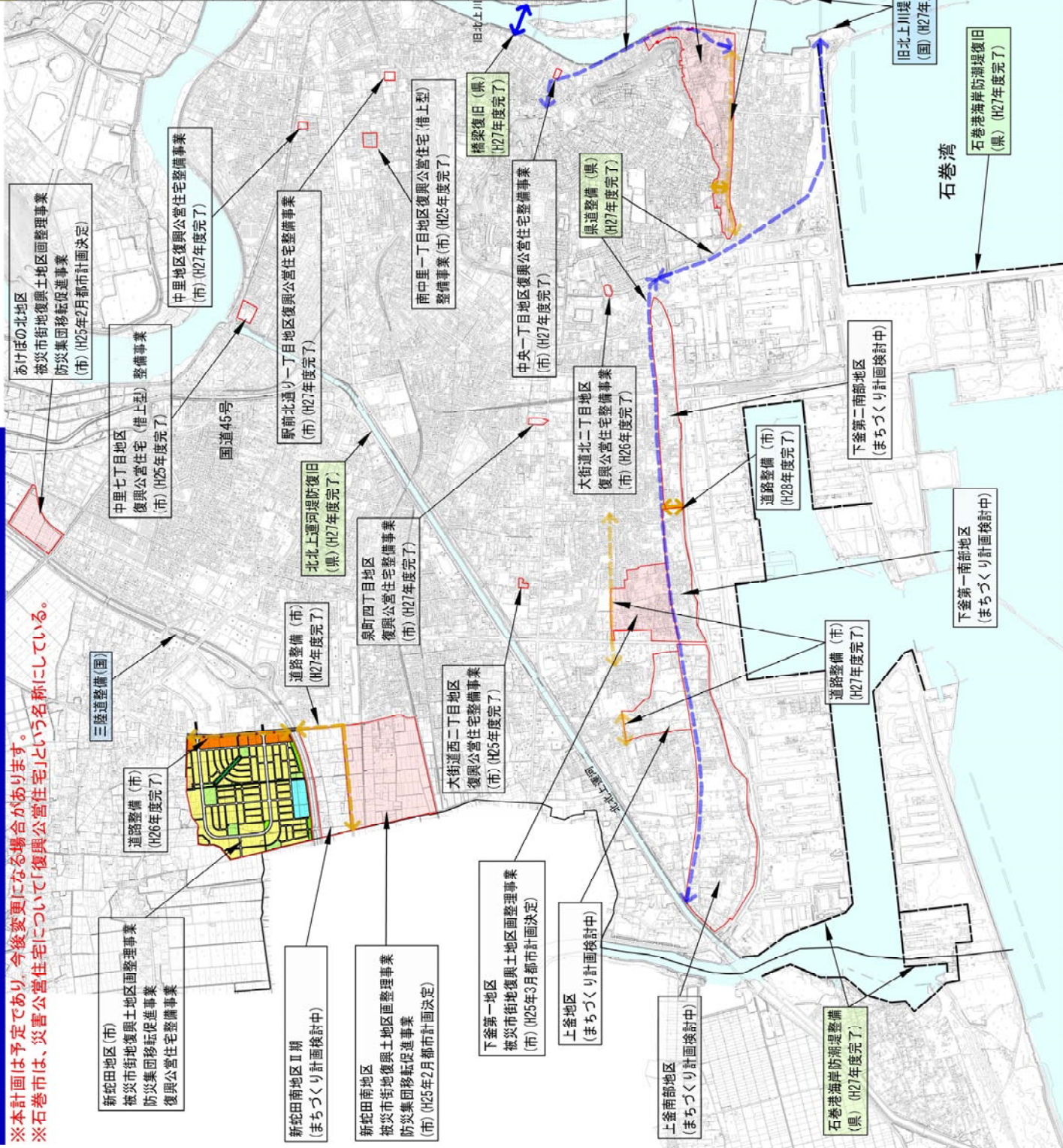
事業名	事業概要	平成24年度				平成25年度				平成26年度				平成27年度			
		1-3	4-6	7-9	10-12	1-3	4-6	7-9	10-12	1-3	4-6	7-9	10-12	1-3	4-6	7-9	10-12
新渡波地区(市)	被災市街地復興土地地区画整理事業 被災市街地復興土地地区画整理事業 復興公営住宅整備事業	■	■	■	■	■	■	■	■	■	■	■	■	■	■	■	■
渡波新沼地区災害公営住宅整備事業(市)(H26年度完了)	被災市街地復興土地地区画整理事業 復興公営住宅整備事業	■	■	■	■	■	■	■	■	■	■	■	■	■	■	■	■
新渡波西部地区(市)	被災市街地復興土地地区画整理事業 被災市街地復興土地地区画整理事業 復興公営住宅整備事業	■	■	■	■	■	■	■	■	■	■	■	■	■	■	■	■
渡波西部地区復興公営住宅(借上型)整備事業(市)(H24年度完了)	被災市街地復興土地地区画整理事業 復興公営住宅整備事業	■	■	■	■	■	■	■	■	■	■	■	■	■	■	■	■
渡波新沼地区復興公営住宅(借上型)整備事業(市)(H26年度完了)	被災市街地復興土地地区画整理事業 復興公営住宅整備事業	■	■	■	■	■	■	■	■	■	■	■	■	■	■	■	■
渡波西部地区復興公営住宅(借上型)整備事業(市)(H26年度完了)	被災市街地復興土地地区画整理事業 復興公営住宅整備事業	■	■	■	■	■	■	■	■	■	■	■	■	■	■	■	■
渡波新沼地区復興公営住宅(借上型)整備事業(市)(H26年度完了)	被災市街地復興土地地区画整理事業 復興公営住宅整備事業	■	■	■	■	■	■	■	■	■	■	■	■	■	■	■	■
渡波西部地区復興公営住宅(借上型)整備事業(市)(H26年度完了)	被災市街地復興土地地区画整理事業 復興公営住宅整備事業	■	■	■	■	■	■	■	■	■	■	■	■	■	■	■	■
渡波新沼地区復興公営住宅(借上型)整備事業(市)(H26年度完了)	被災市街地復興土地地区画整理事業 復興公営住宅整備事業	■	■	■	■	■	■	■	■	■	■	■	■	■	■	■	■
渡波西部地区復興公営住宅(借上型)整備事業(市)(H26年度完了)	被災市街地復興土地地区画整理事業 復興公営住宅整備事業	■	■	■	■	■	■	■	■	■	■	■	■	■	■	■	■
渡波新沼地区復興公営住宅(借上型)整備事業(市)(H26年度完了)	被災市街地復興土地地区画整理事業 復興公営住宅整備事業	■	■	■	■	■	■	■	■	■	■	■	■	■	■	■	■
渡波西部地区復興公営住宅(借上型)整備事業(市)(H26年度完了)	被災市街地復興土地地区画整理事業 復興公営住宅整備事業	■	■	■	■	■	■	■	■	■	■	■	■	■	■	■	■
渡波新沼地区復興公営住宅(借上型)整備事業(市)(H26年度完了)	被災市街地復興土地地区画整理事業 復興公営住宅整備事業	■	■	■	■	■	■	■	■	■	■	■	■	■	■	■	■
渡波西部地区復興公営住宅(借上型)整備事業(市)(H26年度完了)	被災市街地復興土地地区画整理事業 復興公営住宅整備事業	■	■	■	■	■	■	■	■	■	■	■	■	■	■	■	■
渡波新沼地区復興公営住宅(借上型)整備事業(市)(H26年度完了)	被災市街地復興土地地区画整理事業 復興公営住宅整備事業	■	■	■	■	■	■	■	■	■	■	■	■	■	■	■	■
渡波西部地区復興公営住宅(借上型)整備事業(市)(H26年度完了)	被災市街地復興土地地区画整理事業 復興公営住宅整備事業	■	■	■	■	■	■	■	■	■	■	■	■	■	■	■	■
渡波新沼地区復興公営住宅(借上型)整備事業(市)(H26年度完了)	被災市街地復興土地地区画整理事業 復興公営住宅整備事業	■	■	■	■	■	■	■	■	■	■	■	■	■	■	■	■
渡波西部地区復興公営住宅(借上型)整備事業(市)(H26年度完了)	被災市街地復興土地地区画整理事業 復興公営住宅整備事業	■	■	■	■	■	■	■	■	■	■	■	■	■	■	■	■



連絡先	電話番号
林野庁東北森林管理局宮城北部森林管理署海岸防災林復旧対策事務所	0229(23)1103
国土交通省東北地方整備局水害予防課	0225(95)0194
石巻市建設部	03(6744)7137
石巻市消防部	0225(95)1151
石巻市産業部	0225(95)7318
石巻市復興政策課	0225(95)1111

09.石巻市 釜・大街道地区 復興まちづくり事業カルテ(公表用)

※本計画は予定であり、今後変更になる場合があります。
 ※石巻市は、災害公営住宅について「復興公営住宅」という名称にしている。



事業名	事業概要	平成24年度(平成25年度) 平成26年度(平成27年度) 平成28年度(平成29年度)			
		12月	1~3月	4~9月	10~3月
あけぼの北地区 被災市街地復興士地区画整理事業 防災集団移転促進事業 (市) (H25年2月都市計画決定)	面積A=46.5ha 人口=3,700人 建築地数:1,460戸分 防災集団移転促進事業 住宅分:住宅用地:1,111(107戸分) 防災集団移転促進事業 建築地数:1,350戸	●(事業計画)	●(事業計画)	●(事業計画)	●(事業計画)
中里七丁目地区 復興公営住宅(借上型)整備事業 (市) (H25年度完了)	面積A=27.5ha 人口=1,700人 建築地数:670戸分 防災集団移転促進事業 住宅分:住宅用地:480(480戸分)	●(事業計画)	●(事業計画)	●(事業計画)	●(事業計画)
駅前北通り一丁目地区 復興公営住宅(借上型)整備事業 (市) (H27年度完了)	面積A=13.5ha 人口=1,200人 建築地数:480戸分	●(事業計画)	●(事業計画)	●(事業計画)	●(事業計画)
北北上運河堤防復旧 (県) (H27年度完了)	面積A=5.9ha 人口=650人 建築地数:250戸分	●(事業計画)	●(事業計画)	●(事業計画)	●(事業計画)
泉町四丁目地区 復興公営住宅整備事業 (市) (H27年度完了)	面積A=5.6ha 人口=490人 建築地数:180戸分 防災集団移転促進事業 住宅分:住宅用地:180(180戸分)	●(事業計画)	●(事業計画)	●(事業計画)	●(事業計画)
大街道西二丁目地区 復興公営住宅整備事業 (市) (H25年度完了)	面積A=12.0ha 人口=650人 建築地数:250戸分	●(事業計画)	●(事業計画)	●(事業計画)	●(事業計画)
下釜一地区 被災市街地復興士地区画整理事業 防災集団移転促進事業 (市) (H25年8月都市計画決定)	面積A=5.6ha 人口=490人 建築地数:180戸分 防災集団移転促進事業 住宅分:住宅用地:180(180戸分)	●(事業計画)	●(事業計画)	●(事業計画)	●(事業計画)
上釜地区 (まちづくり計画検討中)	●(事業計画)	●(事業計画)	●(事業計画)	●(事業計画)	●(事業計画)
上釜南部地区 (まちづくり計画検討中)	●(事業計画)	●(事業計画)	●(事業計画)	●(事業計画)	●(事業計画)
石巻港海岸防潮整備 (県) (H27年度完了)	●(事業計画)	●(事業計画)	●(事業計画)	●(事業計画)	●(事業計画)
下釜第一南地区 (まちづくり計画検討中)	●(事業計画)	●(事業計画)	●(事業計画)	●(事業計画)	●(事業計画)
下釜第二南地区 (まちづくり計画検討中)	●(事業計画)	●(事業計画)	●(事業計画)	●(事業計画)	●(事業計画)
新釜田南地区Ⅱ期 被災市街地復興士地区画整理事業 防災集団移転促進事業 復興公営住宅整備事業 (市) (H25年2月都市計画決定)	●(事業計画)	●(事業計画)	●(事業計画)	●(事業計画)	●(事業計画)
新釜田南地区 被災市街地復興士地区画整理事業 防災集団移転促進事業 (市) (H25年2月都市計画決定)	●(事業計画)	●(事業計画)	●(事業計画)	●(事業計画)	●(事業計画)
中央一丁目地区 復興公営住宅整備事業 (市) (H27年度完了)	●(事業計画)	●(事業計画)	●(事業計画)	●(事業計画)	●(事業計画)
中央二丁目地区 復興公営住宅整備事業 (市) (H27年度完了)	●(事業計画)	●(事業計画)	●(事業計画)	●(事業計画)	●(事業計画)
中央三丁目地区 復興公営住宅整備事業 (市) (H27年度完了)	●(事業計画)	●(事業計画)	●(事業計画)	●(事業計画)	●(事業計画)
中央四丁目地区 復興公営住宅整備事業 (市) (H27年度完了)	●(事業計画)	●(事業計画)	●(事業計画)	●(事業計画)	●(事業計画)
中央五丁目地区 復興公営住宅整備事業 (市) (H27年度完了)	●(事業計画)	●(事業計画)	●(事業計画)	●(事業計画)	●(事業計画)
中央六丁目地区 復興公営住宅整備事業 (市) (H27年度完了)	●(事業計画)	●(事業計画)	●(事業計画)	●(事業計画)	●(事業計画)
中央七丁目地区 復興公営住宅整備事業 (市) (H27年度完了)	●(事業計画)	●(事業計画)	●(事業計画)	●(事業計画)	●(事業計画)
計画-設計	●(事業計画)	●(事業計画)	●(事業計画)	●(事業計画)	●(事業計画)



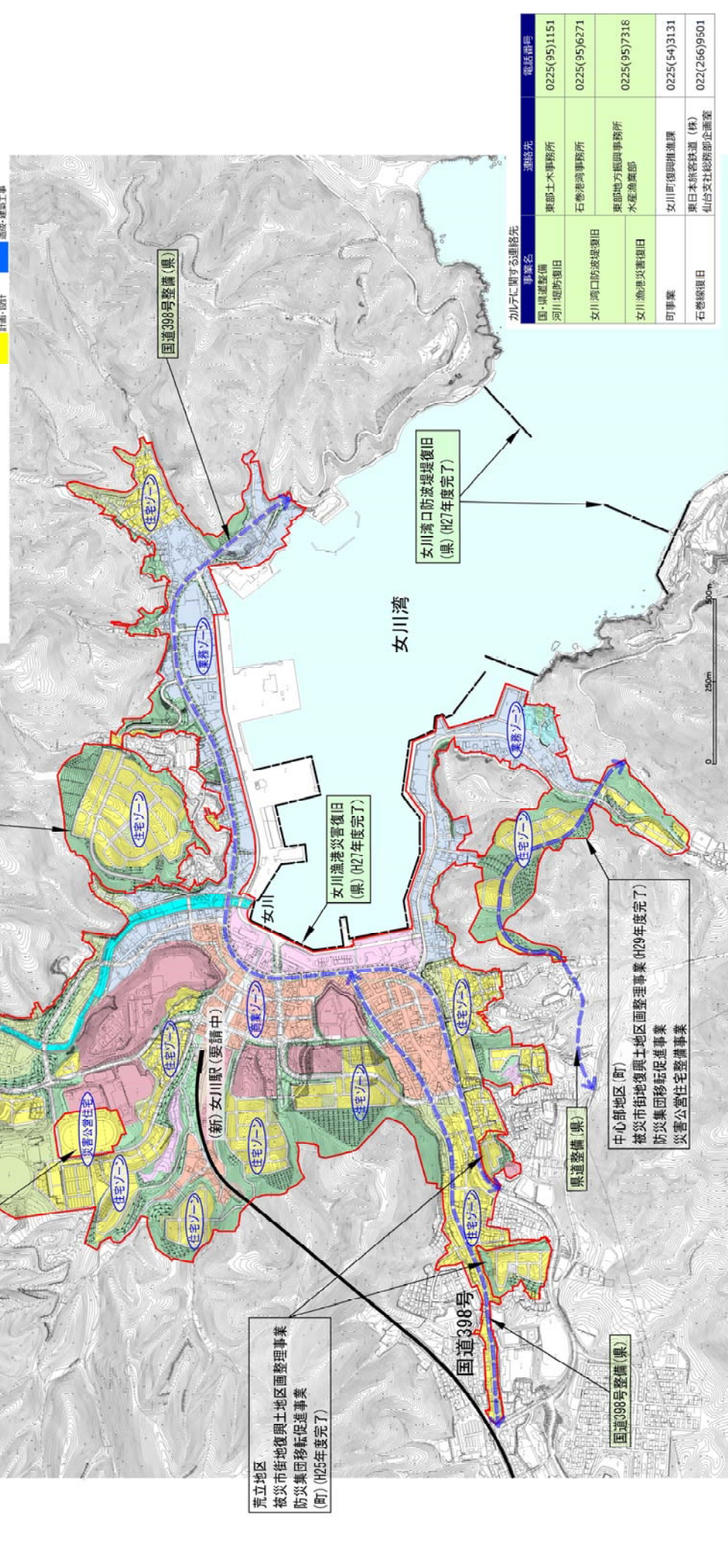
カルテに関する連絡先

事業名	連絡先	電話番号
三陸道整備	国土交通省東北地方整備局 仙台河川国道事務所工務第二課	022(248)4131
旧北上川堤防整備	国土交通省東北地方整備局 北上川下流河川事務所	0225(95)0194
県道整備、橋梁復旧 河川堤防復旧	東北土木事務所	0225(95)1151
海岸防潮堤復旧	石巻港事務所	0225(95)6271
市事業	石巻市復興政策課	0225(95)1111

10.女川町 中心部地区 復興まちづくり事業カルテ(公表用)

※本計画は予定であり、今後変更になる場合があります。

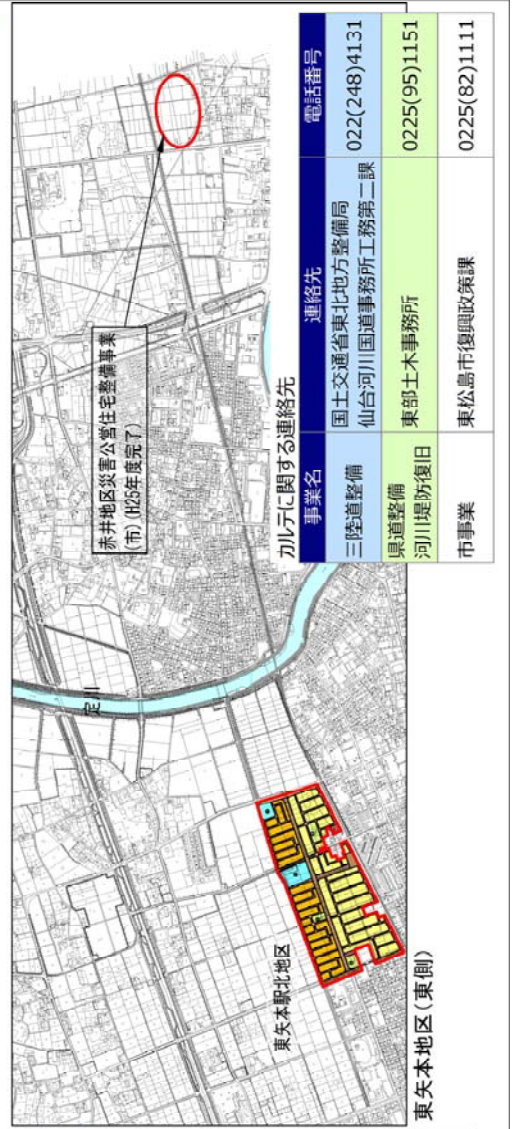
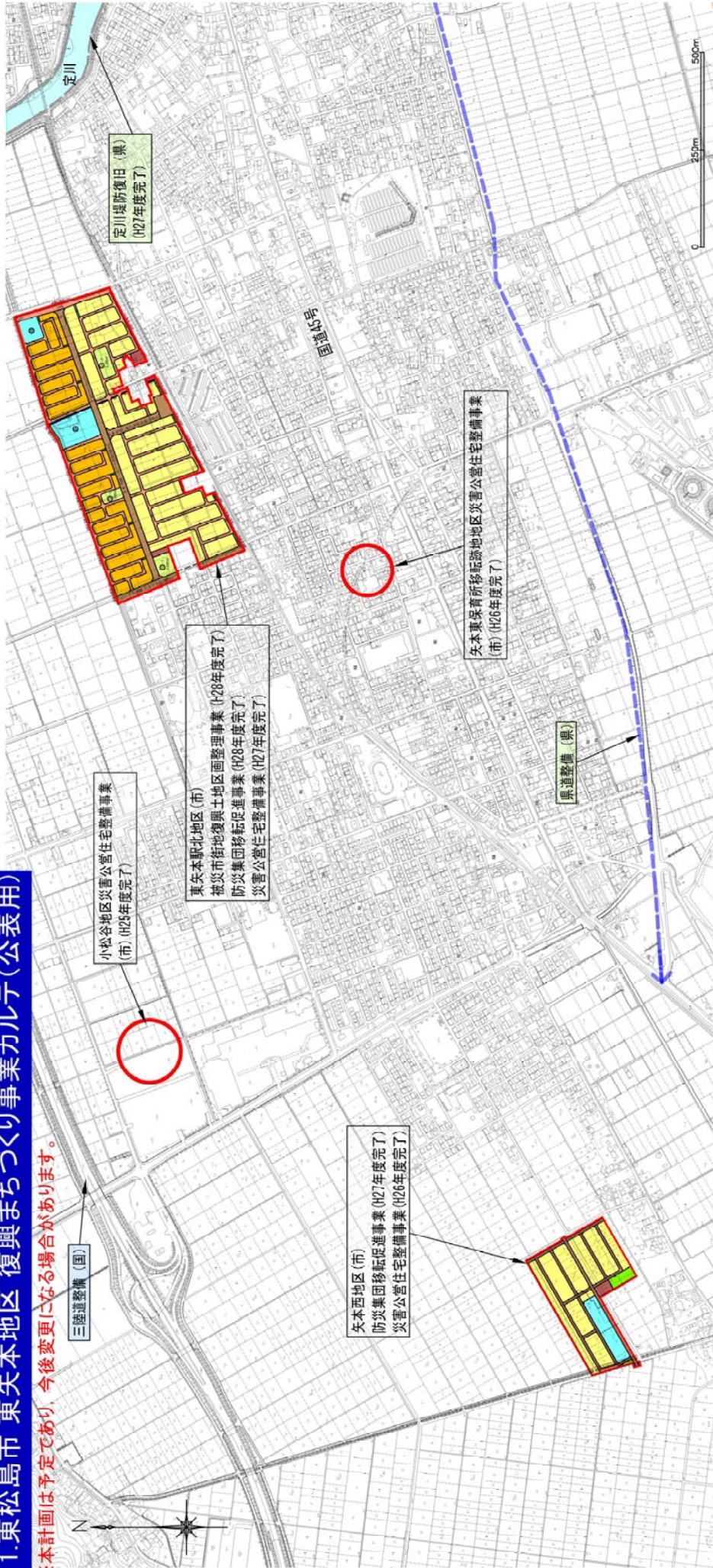
事業名	事業概要	平成24年度		平成25年度		平成26年度		平成27年度		平成28年度		平成29年度	
		12月 以前	1~3	4~9	10~3	4~9	10~3	4~9	10~3	4~9	10~3	4~9	10~3
中心部地区 被災市街地復興土地区画整理事業	面積A=203.7ha 人口=3,165人 整備宅地数：1,269戸分 防災集団移転促進事業 債地・分譲宅地数：615戸分 災害公営住宅整備事業 面積A=14.0ha 整備戸数：393戸												
宮ヶ崎地区 被災市街地復興土地区画整理事業	面積A=14.0ha 人口=990人 整備宅地数：393戸分 防災集団移転促進事業 債地・分譲宅地数：237戸分 災害公営住宅整備事業 整備戸数：50戸												
陸上競技場跡地地区 被災市街地復興土地区画整理事業	面積A=4.0ha 人口=160人 整備宅地数：64戸分 防災集団移転促進事業 債地・分譲宅地数：64戸分												
陸上競技場跡地地区 被災市街地復興土地区画整理事業	面積A=2.9ha 人口=500人 整備宅地数：200戸分 災害公営住宅整備事業 整備戸数：200戸												



事業名	連絡先	電話番号
国・県道整備	東部土木事務所	0225(95)1151
河川堤防復旧	石巻港湾事務所	0225(95)6271
女川湾口防波堤復旧	東部地方振興事務所	0225(95)7318
水産漁業部	水産漁業部	0225(95)7318
町事業	女川町復興推進課	0225(54)3131
石巻線復旧	東日本旅客鉄道(株)	022(266)9501
	仙台支社総務部企画室	

11.東松島市 東矢本地区 復興まちづくり事業カルテ(公表用)

※本計画は予定であり、今後変更になる場合があります。



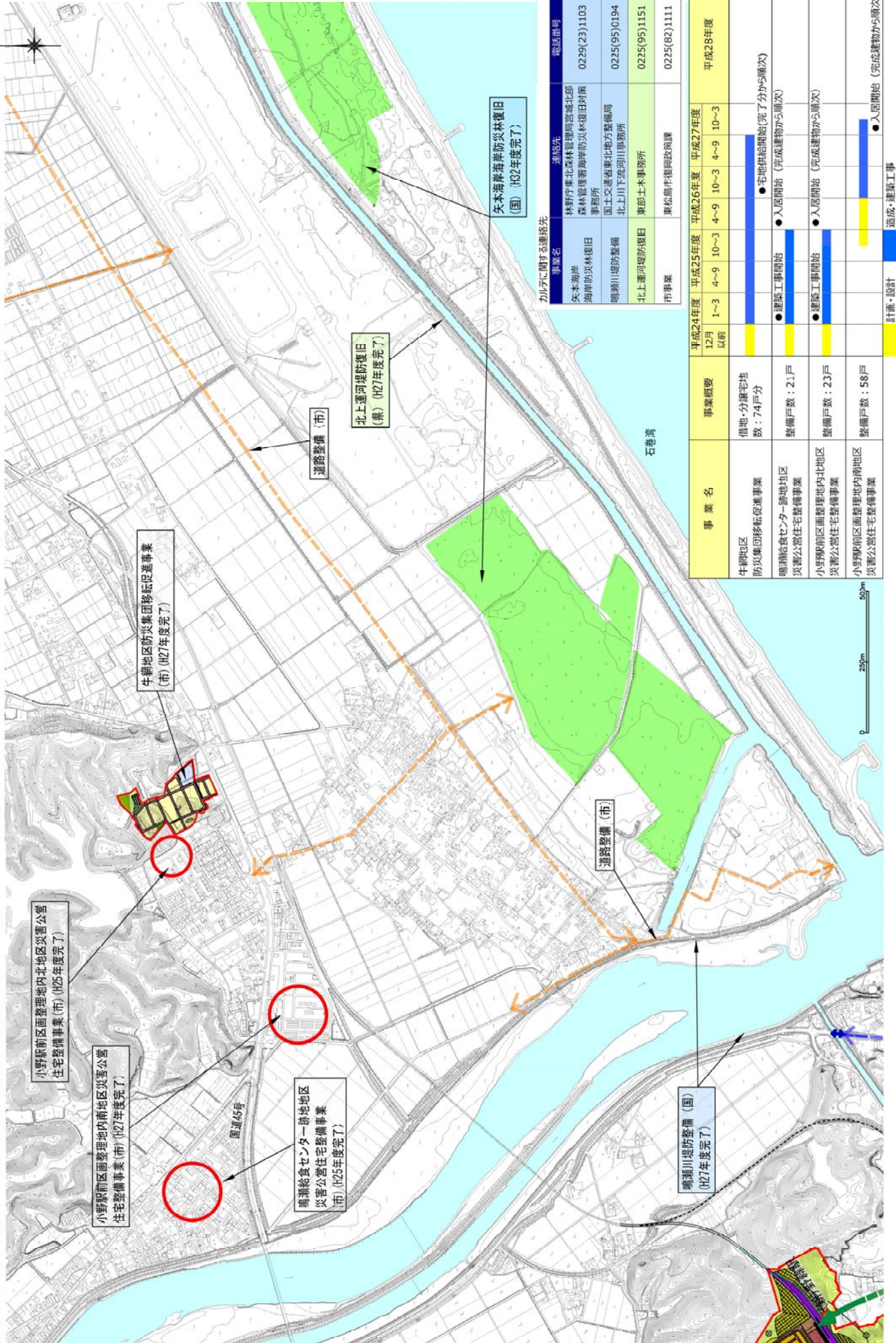
事業名	事業概要	平成24年度 12月 以前	平成25年度 1~3 4~9 10~3	平成26年度 4~9 10~3 4~9	平成27年度 4~9 10~3 4~9	平成28年度 10~3	平成29年度
東矢本地区被災作付地 復興跡地地区画整理事業	整備宅地数：559戸分 防災集団移転促進事業 借地・分譲宅地数：286戸分 災害公営住宅整備事業 整備戸数：27戸		●建築工事開始	●建築工事開始 ●入居開始(完成建物から順次)	●宅地供給開始(完了分のみ順次)		
	防災集団移転促進事業 借地・分譲宅地数：107戸分 整備戸数：9戸		●建築工事開始	●建築工事開始 ●入居開始(完成建物から順次)			
東矢本地区 災害公営住宅整備事業	整備戸数：20戸		●建築工事開始	●入居開始(完成建物から順次)			
赤井地区 災害公営住宅整備事業	整備戸数：70戸		●建築工事開始	●入居開始(完成建物から順次)			
小松谷地区 災害公営住宅整備事業	整備戸数：150戸		●建築工事開始	●入居開始(完成建物から順次)			
		計画・設計					造成・建築工事

カルテに関する連絡先

事業名	連絡先	電話番号
三陸道整備	国土交通省東北地方整備局 仙台河川国道事務所工務第二課	022(248)4131
県道整備	東部土木事務所	0225(95)1151
河川堤防復旧	東松島市復興政策課	0225(82)1111

12.東松島市牛網地区復興まちづくり事業カルテ(公表用)

※本計画は予定であり、今後変更になる場合があります。



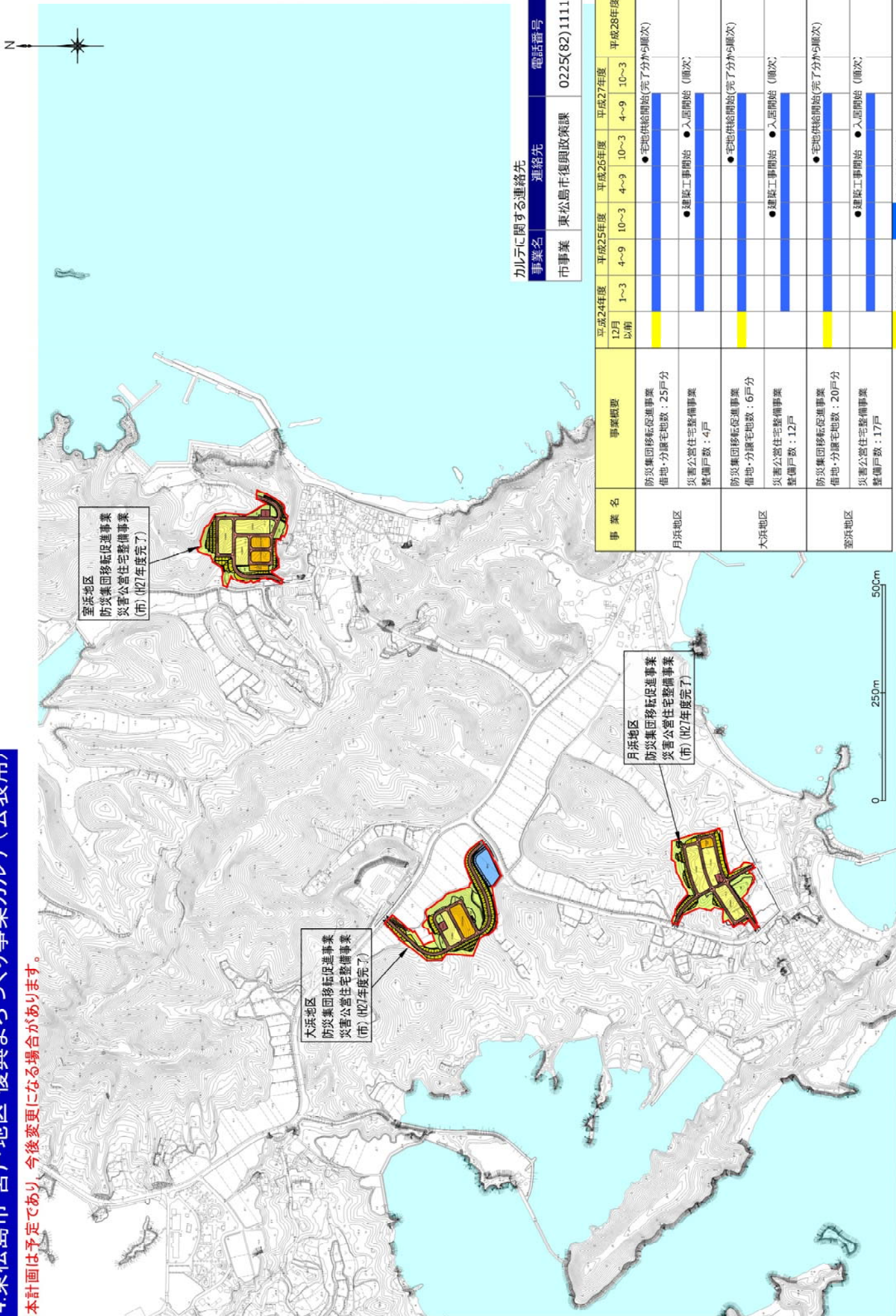
カルテに関する連絡先

事業名	連絡先	電話番号
矢本海岸海岸防災林復旧	林野庁東北森林管理局宮城北部森林管理署海岸防災林復旧対策事務所	0229(23)1103
鳴瀬川堤防整備	国土交通省東北地方整備局北上川下流河川事務所	0225(95)0194
北上運河堤防復旧	東部土木事務所	0225(95)1151
市事業	東松島市復興政策課	0225(82)1111

事業名	事業概要	年度			
		平成24年度 12月以前	平成25年度 1~3	平成26年度 4~9	平成27年度 10~3
牛網地区 防災集団移転促進事業	借地・分譲宅地 数：74戸分				平成28年度
鳴瀬給食センター跡地地区 災害公営住宅整備事業	整備戸数：21戸	●建築工事開始	●入居開始 (完成建物から5順次)	●宅地供給開始(完了分が5順次)	
小野駅前区画整理地内北地区 災害公営住宅整備事業	整備戸数：23戸	●建築工事開始	●入居開始 (完成建物から5順次)	●入居開始 (完成建物から5順次)	
小野駅前区画整理地内南地区 災害公営住宅整備事業	整備戸数：58戸			●入居開始 (完成建物から5順次)	
		計画・設計	造成・建築工事		

14.東松島市 宮戸地区 復興まちづくり事業カルテ(公表用)

※本計画は予定であり、今後変更になる場合があります。



宮戸地区
防災集団移転促進事業
災害公営住宅整備事業
(市) (H27年度完了)

大浜地区
防災集団移転促進事業
災害公営住宅整備事業
(市) (H27年度完了)

月浜地区
防災集団移転促進事業
災害公営住宅整備事業
(市) (H27年度完了)

カルテに関する連絡先

事業名	連絡先	電話番号
市事業	東松島市復興政策課	0225(82)1111

事業名	事業概要	平成24年度																
		12月以前	1~3	4~9	10~3	4~9	10~3	4~9	10~3	4~9	10~3	4~9	10~3					
月浜地区	防災集団移転促進事業 借地・分譲宅地数：25戸分																平成27年度	平成28年度
	災害公営住宅整備事業 整備戸数：4戸																	
大浜地区	防災集団移転促進事業 借地・分譲宅地数：6戸分																	
	災害公営住宅整備事業 整備戸数：12戸																	
釜浜地区	防災集団移転促進事業 借地・分譲宅地数：20戸分																	
	災害公営住宅整備事業 整備戸数：17戸																	

計画・設計

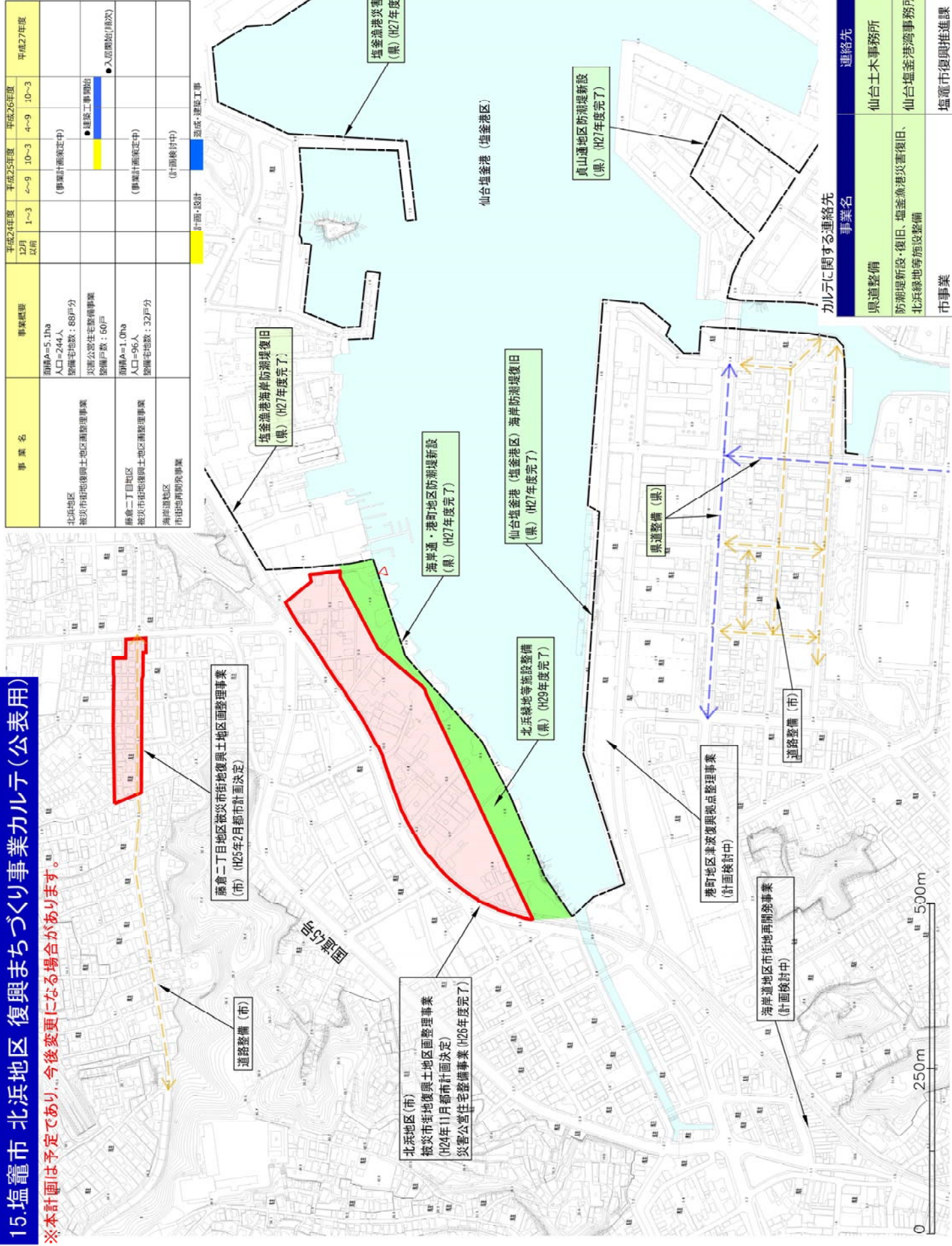
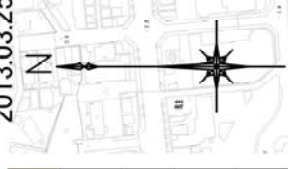
造成・建築工事

15.塩竈市 北浜地区 復興まちづくり事業カルテ(公表用)

※本計画は予定であり、今後変更になる場合があります。

2013.03.25

事業名	事業概要	平成24年度 12月 以前	平成25年度 1~3	平成26年度 4~9	平成27年度 10~3
		計画・設計	造成・建設工事		
北浜地区 被災市街地復興土地区画整理事業	面積A=5.1ha 人口=244人 整備宅地数：88戸分 災害公営住宅整備事業 整備戸数：60戸		(事業計画決定中)		
藤倉二丁目地区 被災市街地復興土地区画整理事業	面積A=1.0ha 人口=96人 整備宅地数：32戸分		(事業計画決定中)		
海岸道地区 市街地再開発事業	(計画検討中)				

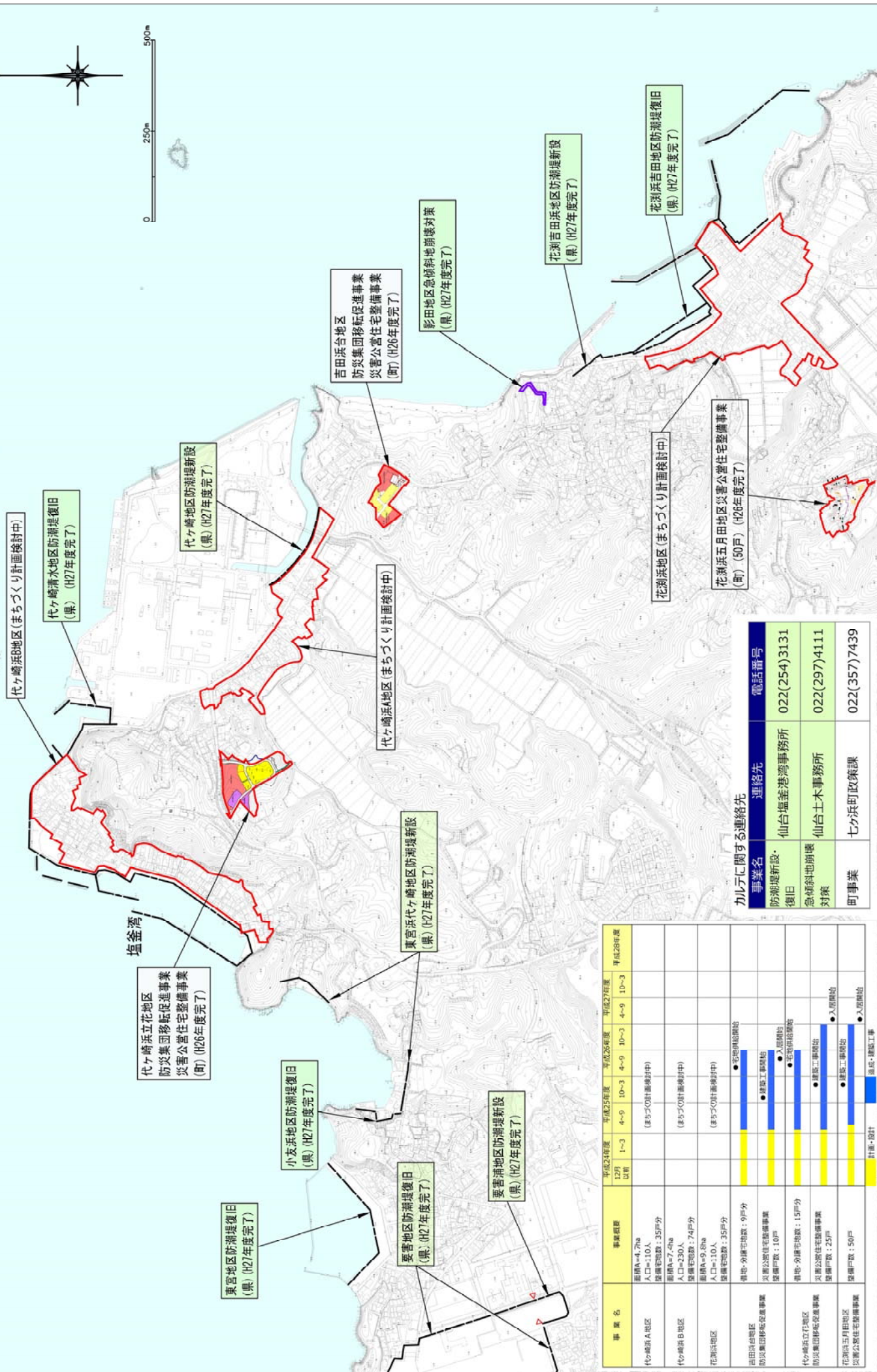


事業名		連絡先	電話番号
県道整備	仙台北土木事務所	仙台北土木事務所	022(297)4111
防潮堤新設・復旧、塩釜漁港災害復旧、北浜緑地寄施設整備	仙台塩釜港湾事務所	仙台塩釜港湾事務所	022(254)3131
市事業	塩竈市復興推進課	塩竈市復興推進課	022(364)1111

カルテに関する連絡先

16.七ヶ浜町 代ヶ崎浜地区 復興まちづくり事業カルテ(公表用)

※本計画は予定であり、今後変更になる場合があります。



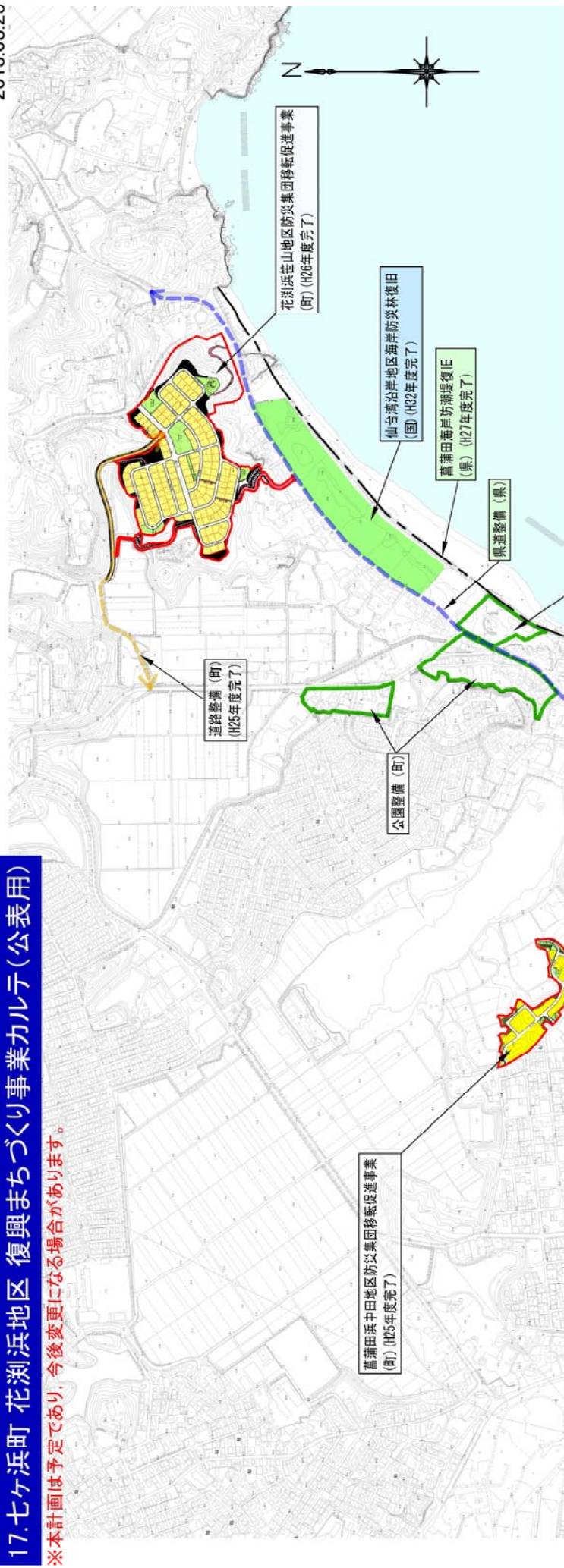
事業名	平成25年度					平成26年度			平成27年度			平成28年度		
	12月以前	1~3	4~9	10~3	4~9	10~3	4~9	10~3	4~9	10~3	4~9	10~3	4~9	10~3
代ヶ崎浜A地区 面積A=4.7ha 人口=110人 築居宅数: 35戸分														
代ヶ崎浜B地区 面積A=7.4ha 人口=230人 築居宅数: 74戸分														
花洲浜地区 面積A=9.8ha 人口=110人 築居宅数: 35戸分														
吉田浜台地区 防災集団移転促進事業 築居宅数: 10戸														
代ヶ崎立花地区 防災集団移転促進事業 築居宅数: 25戸														
花洲浜五月田地区 防災集団移転促進事業 築居宅数: 50戸														

事業名	連絡先	電話番号
防潮堤新設・復旧	仙台塩釜港湾事務所	022(254)3131
急傾斜地防護対策	仙台土木事務所	022(297)4111
町事業	七ヶ浜町政策課	022(357)7439

カルテに関する連絡先

17.七ヶ浜町 花瀨浜地区 復興まちづくり事業カルテ(公表用)

※本計画は予定であり、今後変更になる場合があります。



カルテに関する連絡先

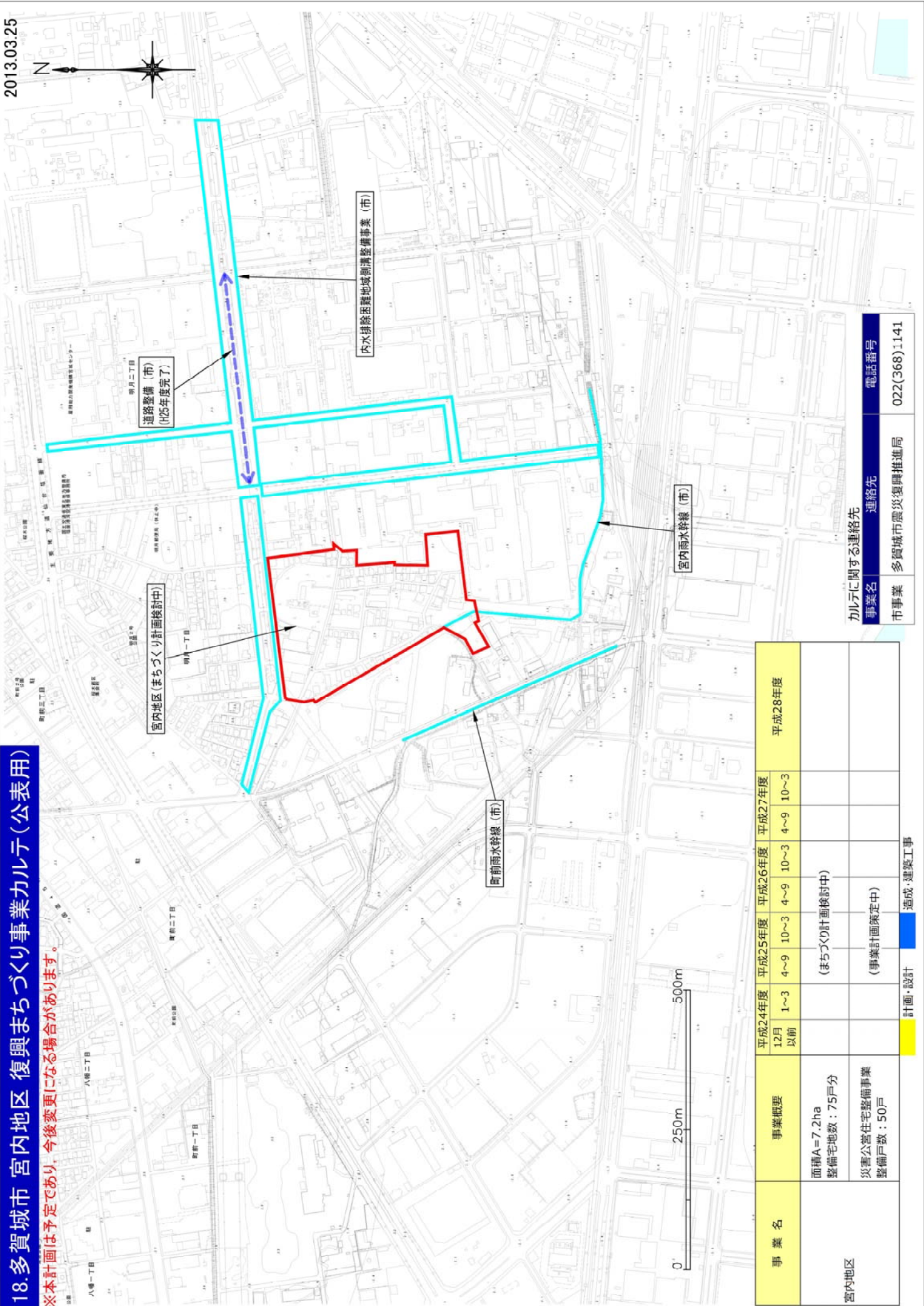
事業名	連絡先	電話番号
仙台湾沿岸地区 海岸防災林復旧	林野庁東北森林管理局 仙台湾森林管理署海岸防災林 復旧対策室	022(273)1111
県道整備、防潮堤復旧	仙台大事務所	022(297)4111
町事業	七ヶ浜町政策課	022(357)7439

事業名	事業概要	平成24年度 12月 以前	平成25年度 1~3 4~9 10~3	平成26年度 4~9 10~3	平成27年度 4~9 10~3	平成28年度 10~3
高浦田浜地区	面積A=4.1ha 人口=90人 整備宅地数: 26戸分		(まちづくり計画検討中)			
花瀨浜中山地区 防災集団移転促進事業	借地・分譲宅地数: 156戸分					●宅地供給開始
高浦田浜中田地区 防災集団移転促進事業	借地・分譲宅地数: 38戸分					●宅地供給開始
松ヶ浜西原地区 防災集団移転促進事業	借地・分譲宅地数: 20戸分 災害公営住宅整備事業 整備戸数: 32戸			●建設工事開始 ●入居開始		●建設工事開始 ●入居開始
高浦田浜合地区 災害公営住宅整備事業	整備戸数: 105戸				●建設工事開始 ●入居開始	●入居開始

■計画・設計 ■完成・建築工事

18.多賀城市 宮内地区 復興まちづくり事業カルテ(公表用)

※本計画は予定であり、今後変更になる場合があります。



カルテに関する連絡先

事業名	連絡先	電話番号
市事業	多賀城市震災復興推進局	022(368)1141

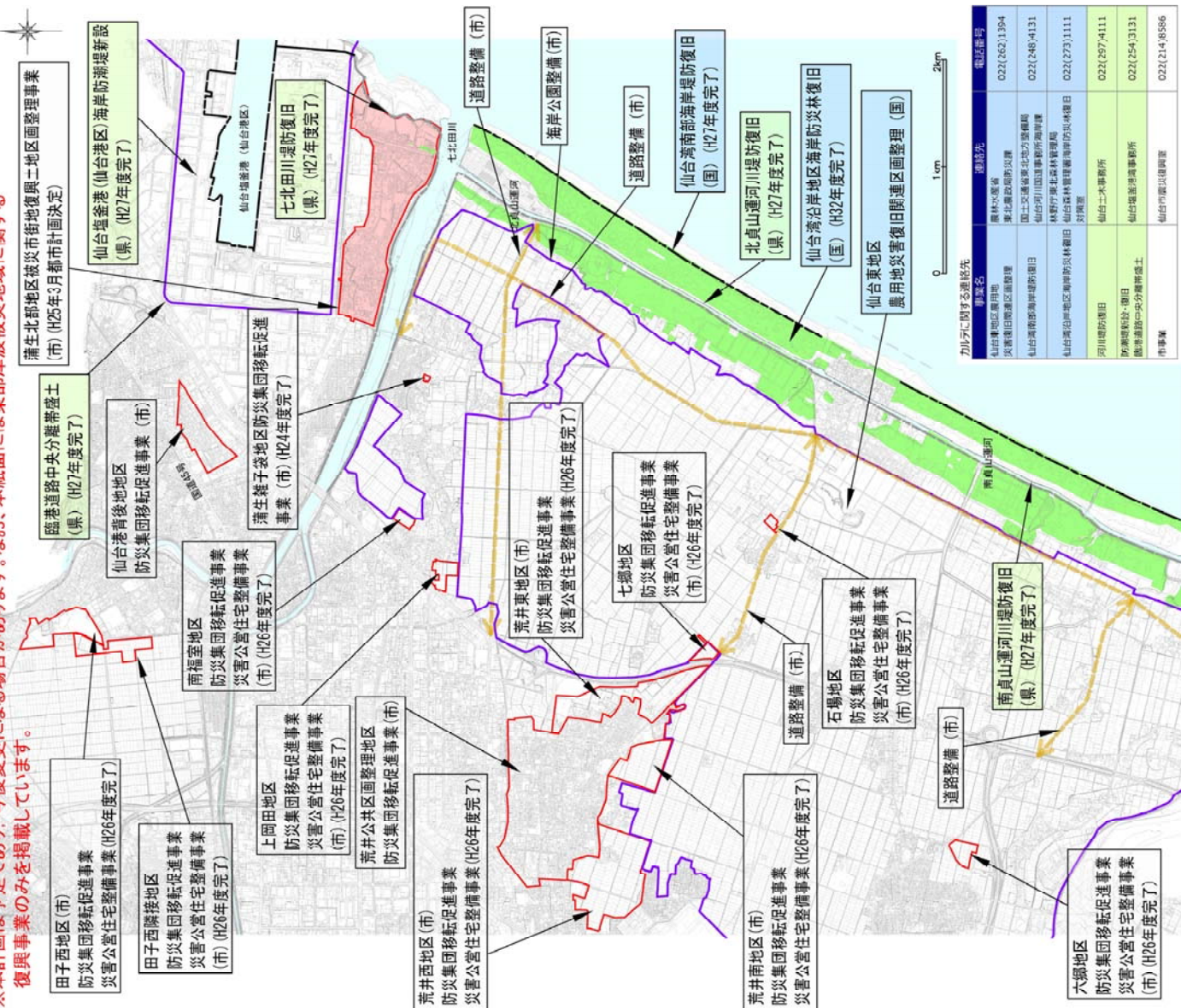
事業名	事業概要	平成24年度	平成25年度	平成26年度	平成27年度	平成28年度
		12月以前	1~3	4~9	10~3	4~9
宮内地区	面積A=7.2ha 整備宅地数：75戸分 災害公営住宅整備事業 整備戸数：50戸		(まちづくり計画検討中)	(まちづくり計画検討中)	(事業計画策定中)	

計画・設計 造成・建築工事

19.仙台市 沿岸部地区 復興まちづくり事業カルテ(公表用)

※本計画は予定であり、今後変更になる場合があります。なお、本紙面には東部津波被災地域に関する復興事業のみを掲載しています。

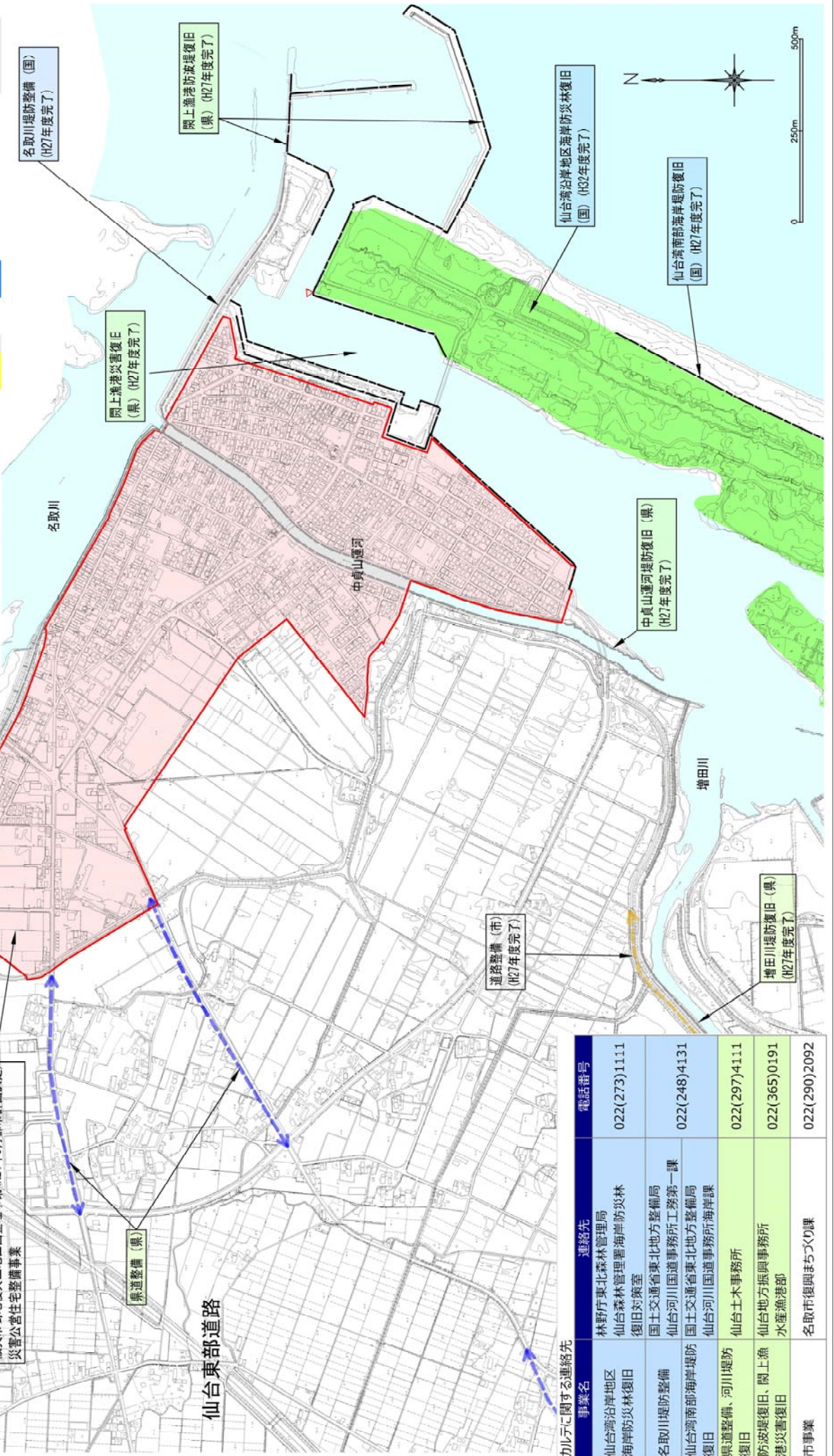
事業名	事業概要	平成24年度		平成25年度		平成26年度		平成27年度		平成28年度	
		12月以前	1~3	4~9	10~3	4~9	10~3	4~9	10~3	4~9	10~3
田子西地区 防災集団移転促進事業	借地・分譲宅地数：69戸分 災害公営住宅整備事業 整備戸数：11戸(戸建・長屋建)	●造成	●造成	●造成	●造成	●造成	●造成	●造成	●造成	●造成	●造成
田子西隣接地区 防災集団移転促進事業	借地・分譲宅地数：51戸(共同住宅)	●造成	●造成	●造成	●造成	●造成	●造成	●造成	●造成	●造成	●造成
田子西隣接地区 防災集団移転促進事業	借地・分譲宅地数：135戸分	●造成	●造成	●造成	●造成	●造成	●造成	●造成	●造成	●造成	●造成
仙台湾背後地区 防災集団移転促進事業	借地・分譲宅地数：40戸分	●造成	●造成	●造成	●造成	●造成	●造成	●造成	●造成	●造成	●造成
南高室地区 防災集団移転促進事業	借地・分譲宅地数：28戸分	●造成	●造成	●造成	●造成	●造成	●造成	●造成	●造成	●造成	●造成
荒井東地区 防災集団移転促進事業	借地・分譲宅地数：5戸分	●造成	●造成	●造成	●造成	●造成	●造成	●造成	●造成	●造成	●造成
荒井西地区 防災集団移転促進事業	借地・分譲宅地数：64戸分	●造成	●造成	●造成	●造成	●造成	●造成	●造成	●造成	●造成	●造成
荒井南地区 防災集団移転促進事業	借地・分譲宅地数：49戸分	●造成	●造成	●造成	●造成	●造成	●造成	●造成	●造成	●造成	●造成
荒井東地区 防災集団移転促進事業	借地・分譲宅地数：61戸分	●造成	●造成	●造成	●造成	●造成	●造成	●造成	●造成	●造成	●造成
荒井西地区 防災集団移転促進事業	借地・分譲宅地数：20戸(戸建・長屋建)	●造成	●造成	●造成	●造成	●造成	●造成	●造成	●造成	●造成	●造成
荒井南地区 防災集団移転促進事業	借地・分譲宅地数：62戸(共同住宅)	●造成	●造成	●造成	●造成	●造成	●造成	●造成	●造成	●造成	●造成
荒井東地区 防災集団移転促進事業	借地・分譲宅地数：27戸分	●造成	●造成	●造成	●造成	●造成	●造成	●造成	●造成	●造成	●造成
荒井西地区 防災集団移転促進事業	借地・分譲宅地数：26戸(戸建・長屋建)	●造成	●造成	●造成	●造成	●造成	●造成	●造成	●造成	●造成	●造成
荒井南地区 防災集団移転促進事業	借地・分譲宅地数：18戸分	●造成	●造成	●造成	●造成	●造成	●造成	●造成	●造成	●造成	●造成
七郷地区 防災集団移転促進事業	借地・分譲宅地数：31戸分	●造成	●造成	●造成	●造成	●造成	●造成	●造成	●造成	●造成	●造成
石場地区 防災集団移転促進事業	借地・分譲宅地数：11戸分	●造成	●造成	●造成	●造成	●造成	●造成	●造成	●造成	●造成	●造成
南貞山運河川堤防復旧 事業	借地・分譲宅地数：9戸(戸建・長屋建)	●造成	●造成	●造成	●造成	●造成	●造成	●造成	●造成	●造成	●造成
六郷地区 防災集団移転促進事業	借地・分譲宅地数：49戸分	●造成	●造成	●造成	●造成	●造成	●造成	●造成	●造成	●造成	●造成
六郷地区 防災集団移転促進事業	借地・分譲宅地数：9戸(戸建・長屋建)	●造成	●造成	●造成	●造成	●造成	●造成	●造成	●造成	●造成	●造成
計画・設計											



20. 名取市 閑上地区 復興まちづくり事業カルテ(公表用)

※本計画は予定であり、今後変更になる場合があります。

事業名	事業概要	平成24年度				平成25年度				平成26年度				平成27年度				平成28年度			
		12月以前	1~3	4~9	10~3	1~3	4~9	10~3	10~3	4~9	10~3	4~9	10~3	10~3	4~9	10~3	4~9	10~3	10~3		
閑上地区被災市街地復興上地区復興事業	整備宅地数：1,100戸分 災害公営住宅整備事業 整備戸数：900戸																				
		(事業計画決定中)																			
		計画・設計																			
		造成・建築工事																			

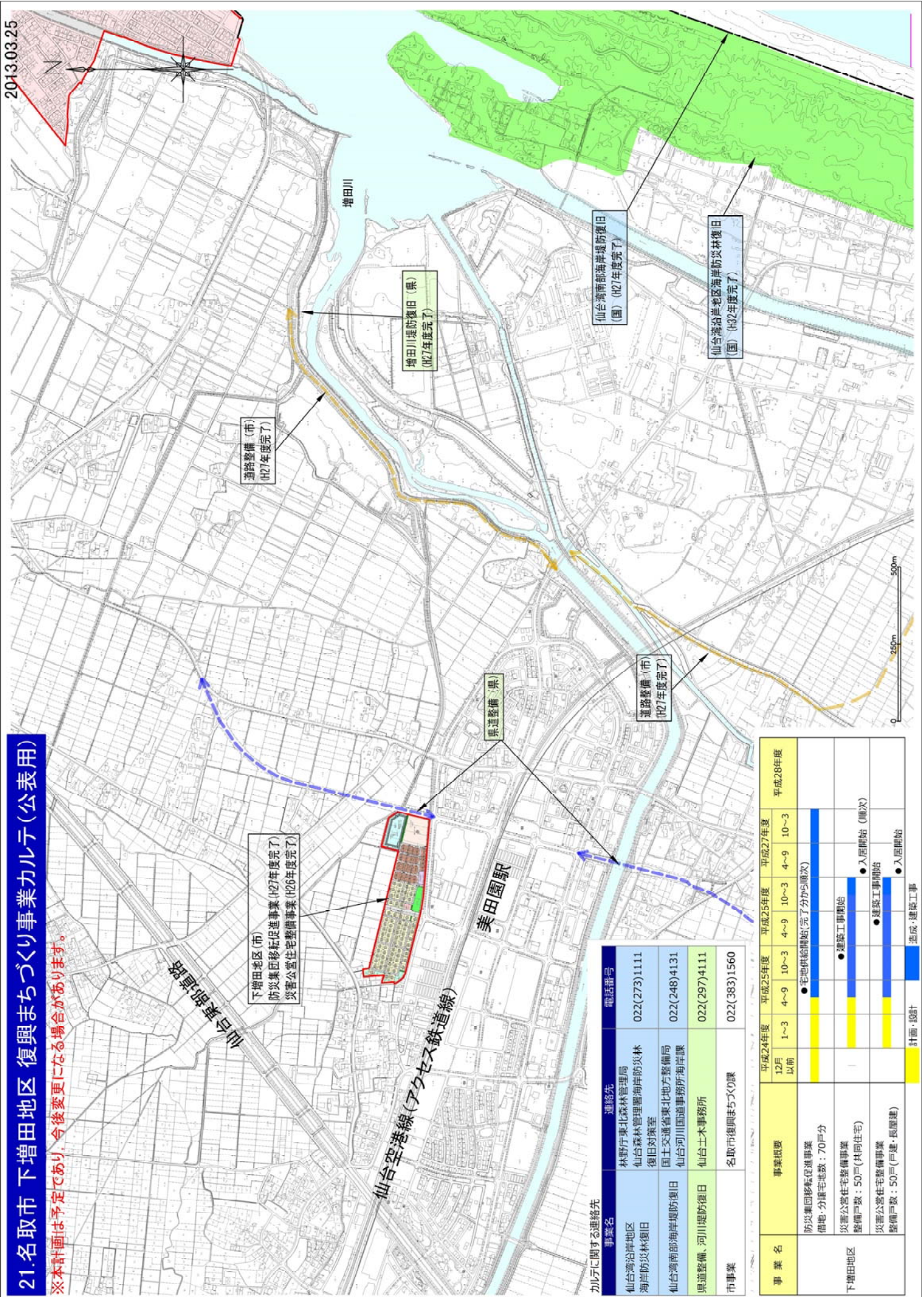


カルテに関する連絡先

事業名	連絡先	電話番号
仙台湾沿岸地区海岸防災林復旧	林野庁東北森林管理局 仙台森林管理署海岸防災林復旧対策室	022(273)1111
名取川堤防整備	国土交通省東北地方整備局 仙台湾河川国通事務所工務第一課	022(248)4131
仙台湾南部海岸堤防復旧	国土交通省東北地方整備局 仙台湾河川国通事務所海岸課	022(297)4111
県道整備、河川堤防復旧	仙台土木事務所	022(365)0191
防波堤復旧、閑上漁港災害復旧	仙台地方振興事務所 水産漁港部	022(290)2092
市事業	名取市復興まちづくり課	

21.名取市 下増田地区 復興まちづくり事業カルテ(公表用)

※本計画は予定であり、今後変更になる場合があります。



事業名	連絡先	電話番号
仙台湾沿岸地区 海岸防災林復旧	林野庁東北森林管理局 仙台森林管理署海岸防災林 復旧対策室	022(273)1111
仙台湾南部海岸堤防復旧	国土交通省東北地方整備局 仙台河川国道事務所海岸課	022(248)4131
県道整備、河川堤防復旧	仙台土木事務所	022(297)4111
市事業	名取市復興まちづくり課	022(383)1560

事業名	事業概要	平成24年度				平成25年度				平成26年度				平成27年度				平成28年度			
		12月 以前	1~3	4~9	10~3	1~3	4~9	10~3	4~9	10~3	1~3	4~9	10~3	4~9	10~3	1~3	4~9	10~3	4~9	10~3	
下増田地区	防災集団移転促進事業 借地・分譲宅地数：70戸分	●宅地供給開始(完了から順次)																			
	災害公営住宅整備事業 整備戸数：50戸(共同住宅)	●建設工事開始				●建設工事開始				●建設工事開始				●建設工事開始				●建設工事開始			
	災害公営住宅整備事業 整備戸数：50戸(戸建・長屋建)	●計画・設計				●計画・設計				●計画・設計				●計画・設計				●計画・設計			
		●入居開始				●入居開始				●入居開始				●入居開始				●入居開始			
		●造成・建築工事				●造成・建築工事				●造成・建築工事				●造成・建築工事				●造成・建築工事			

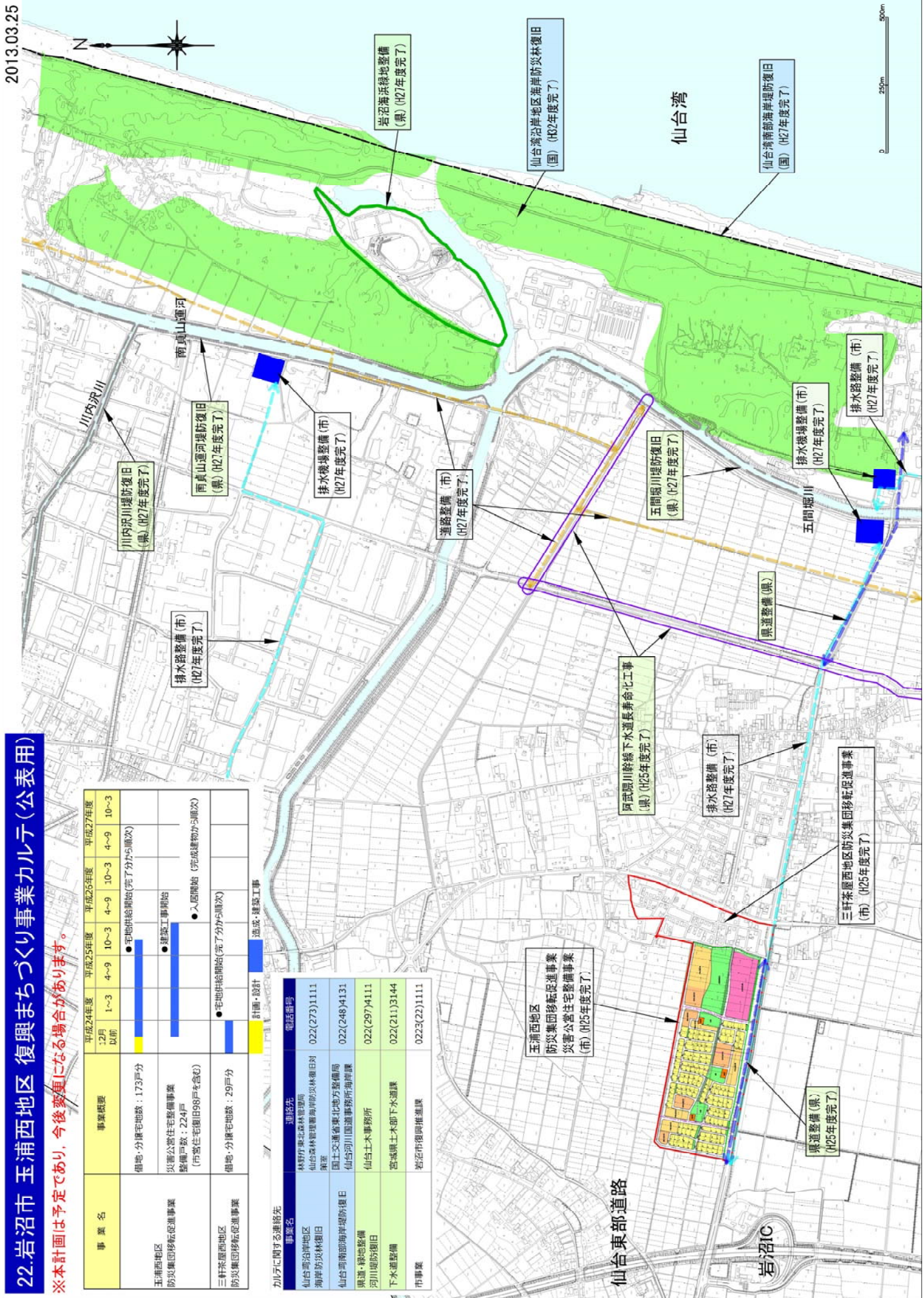
22.岩沼市 玉浦西部地区 復興まちづくり事業カルテ(公表用)

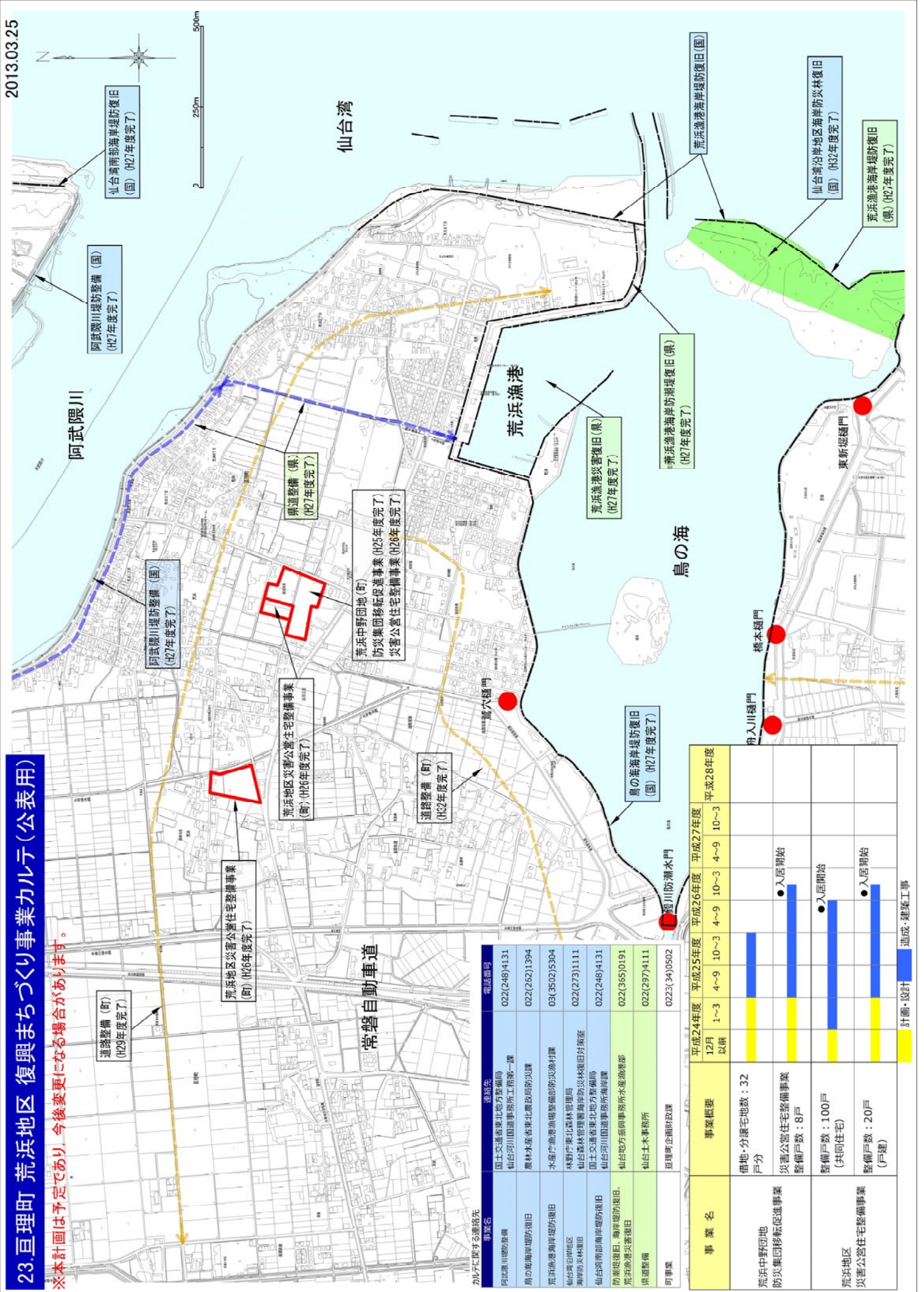
※本計画は予定であり、今後変更になる場合があります。

事業名	平成24年度		平成25年度		平成26年度		平成27年度	
	12月以前	1~3	4~9	10~3	4~9	10~3	4~9	10~3
玉浦西部地区 防災集団移転促進事業		●	●	●	●	●	●	●
備地・分譲宅地数：173戸分								
災害公営住宅整備事業 整備戸数：224戸 (市営住宅復旧98戸を含む)								
三軒茶屋西部地区 防災集団移転促進事業								
備地・分譲宅地数：29戸分								

計画・設計 造成・建築工事

事業名	担当者	電話番号
玉浦西部地区 防災集団移転促進事業 災害公営住宅整備事業	林野庁東北森林管理局 仙台森林管理署海岸防災林復旧対策室	022(273)1111
仙台湾沿岸地区 海岸防災林復旧	国土交通省東北地方整備局 仙台湾川国道事務所海岸課	022(248)4131
仙台湾南部海岸堤防復旧	仙台土木事務所	022(297)4111
河川堤防復旧	宮城県土木部下水道課	022(211)3144
下水道整備	岩名市復興推進課	0223(22)1111





23. 亘理町 荒浜地区 復興まちづくり事業カルテ（公表用）

※本計画は予定であり、今後変更になる場合があります。

事業名	連絡先	電話番号
阿武隈川堤防整備	国土交通省東北地方整備局 仙台河川国道事務所工務第一課	022(248)4131
鳥の海海岸防備旧	農林水産省東北農政局防犯課	022(262)1394
荒浜漁港海岸防備旧	水産庁荒浜漁港整備防犯課	03(3502)5304
仙台湾沿岸地区 海岸防及林復旧	林野庁東北森林管理局 仙台森林管理署海岸防及林復旧対策室	022(273)1111
仙台湾南部海岸防備旧	国土交通省東北地方整備局 仙台河川国道事務所海岸課	022(248)4131
防備堤復旧・海岸防備旧	仙台地方高田事務所水産漁港部	022(365)0191
荒浜漁港災害復旧	仙台土木事務所	022(297)4111
県道整備	仙台土木事務所	022(365)0191
町事業	亘理町企画財政課	0223(34)0502

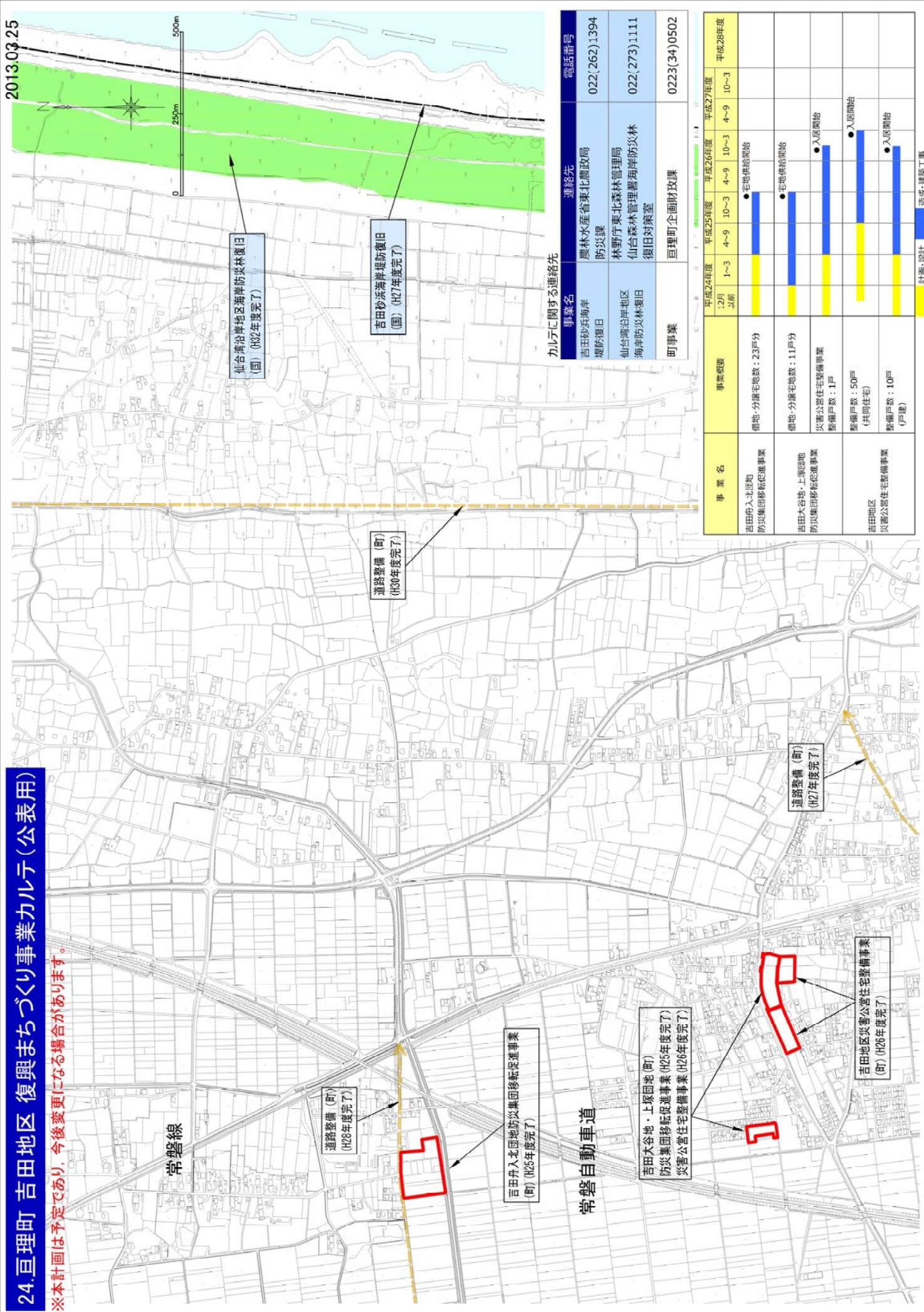
事業名	事業概要	平成24年度		平成25年度		平成26年度		平成27年度		平成28年度	
		12月 以前	1~3	4~9	10~3	4~9	10~3	4~9	10~3	4~9	10~3
荒浜中野団地 防災集団移転促進事業	借地・分譲宅地数：32 戸分 災害公営住宅整備事業 整備戸数：8戸										
荒浜地区 災害公営住宅整備事業	整備戸数：100戸 (共同住宅) 整備戸数：20戸 (戸建)										

● 入居開始
■ 計画・設計
■ 造成・建築工事

24. 亘理町 吉田地区 復興まちづくり事業カルテ (公表用)

※本計画は予定であり、今後変更になる場合があります。

2013.03.25



仙台湾沿岸地区海岸防災林復旧
(国) (H32年度完了)

吉田砂浜海岸堤防復旧
(国) (H27年度完了)

道路整備 (町)
(H30年度完了)

吉田舟入北団地防災集団移転促進事業
(町) (H25年度完了)

吉田大谷地・上原団地 (町)
防災集団移転促進事業 (H25年度完了)
災害公営住宅整備事業 (H26年度完了)

道路整備 (町)
(H27年度完了)

吉田地区災害公営住宅整備事業
(町) (H28年度完了)

カルテに関する連絡先

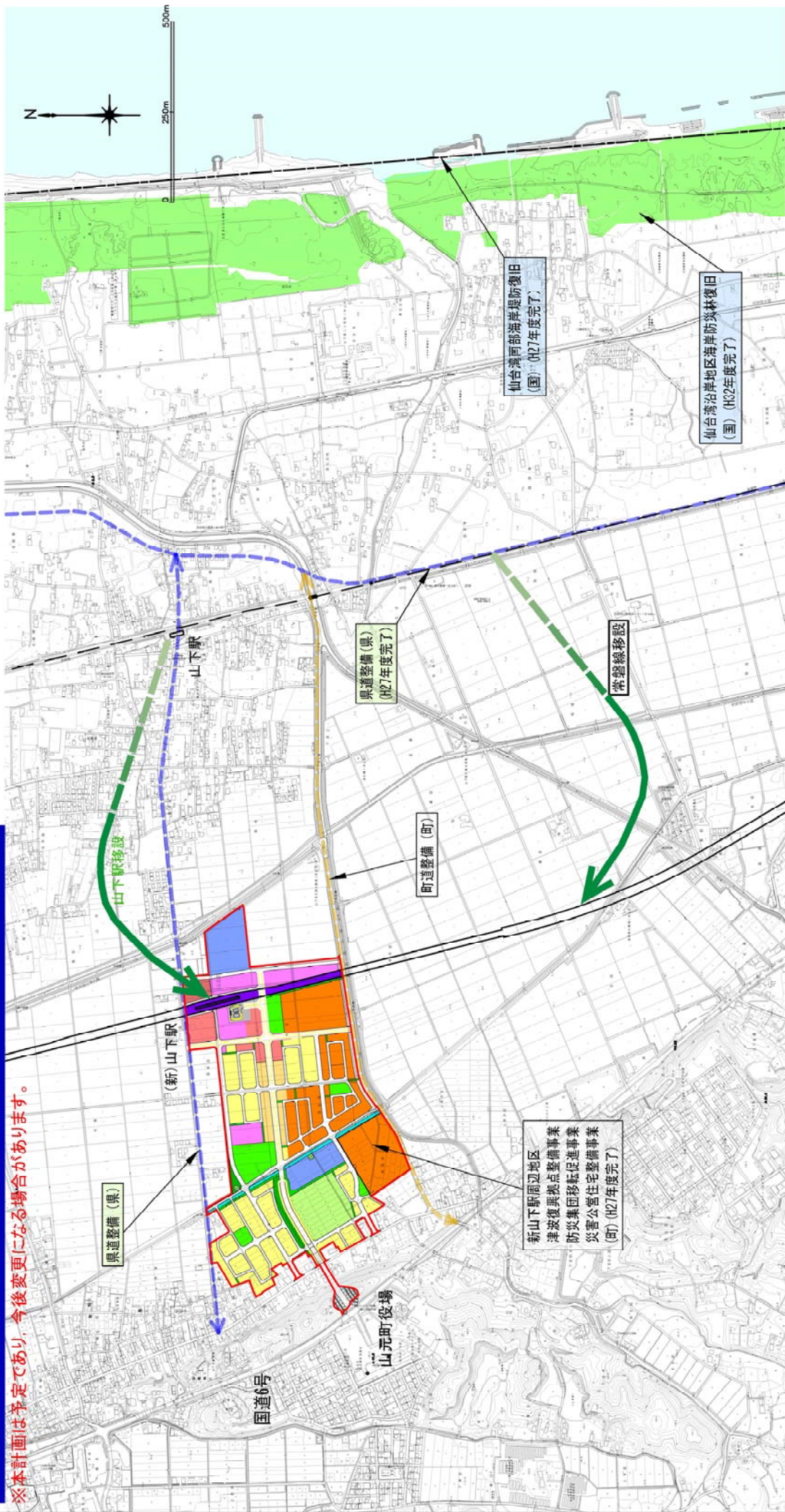
事業名	連絡先	電話番号
吉田砂浜海岸堤防復旧	農林水産省東北農政局 防災課	022(262)1394
仙台湾沿岸地区海岸防災林復旧	林野庁東北森林管理局 仙台森林管理署海岸防災林復旧対策室	022(273)1111
町事業	亘理町企画財政課	0223(34)0502

事業名	事業概要	事業進捗状況								
		平成24年度 12月 以前	平成24年度 1~3	平成25年度 4~9	平成25年度 10~3	平成26年度 4~9	平成26年度 10~3	平成27年度 4~9	平成27年度 10~3	平成28年度
吉田舟入北団地 防災集団移転促進事業	借地・分譲宅地数：23戸分	●	●	●	●	●	●	●	●	●
吉田大谷地・上原団地 防災集団移転促進事業	借地・分譲宅地数：11戸分 災害公営住宅整備事業 整備戸数：1戸	●	●	●	●	●	●	●	●	●
吉田地区 災害公営住宅整備事業	整備戸数：50戸 (1棟向住宅) 整備戸数：10戸 (戸建)	●	●	●	●	●	●	●	●	●

計画・設計 建設・建築工事

25.山元町 新山下駅地区 復興まちづくり事業カルテ(公表用)

※本計画は予定であり、今後変更になる場合があります。



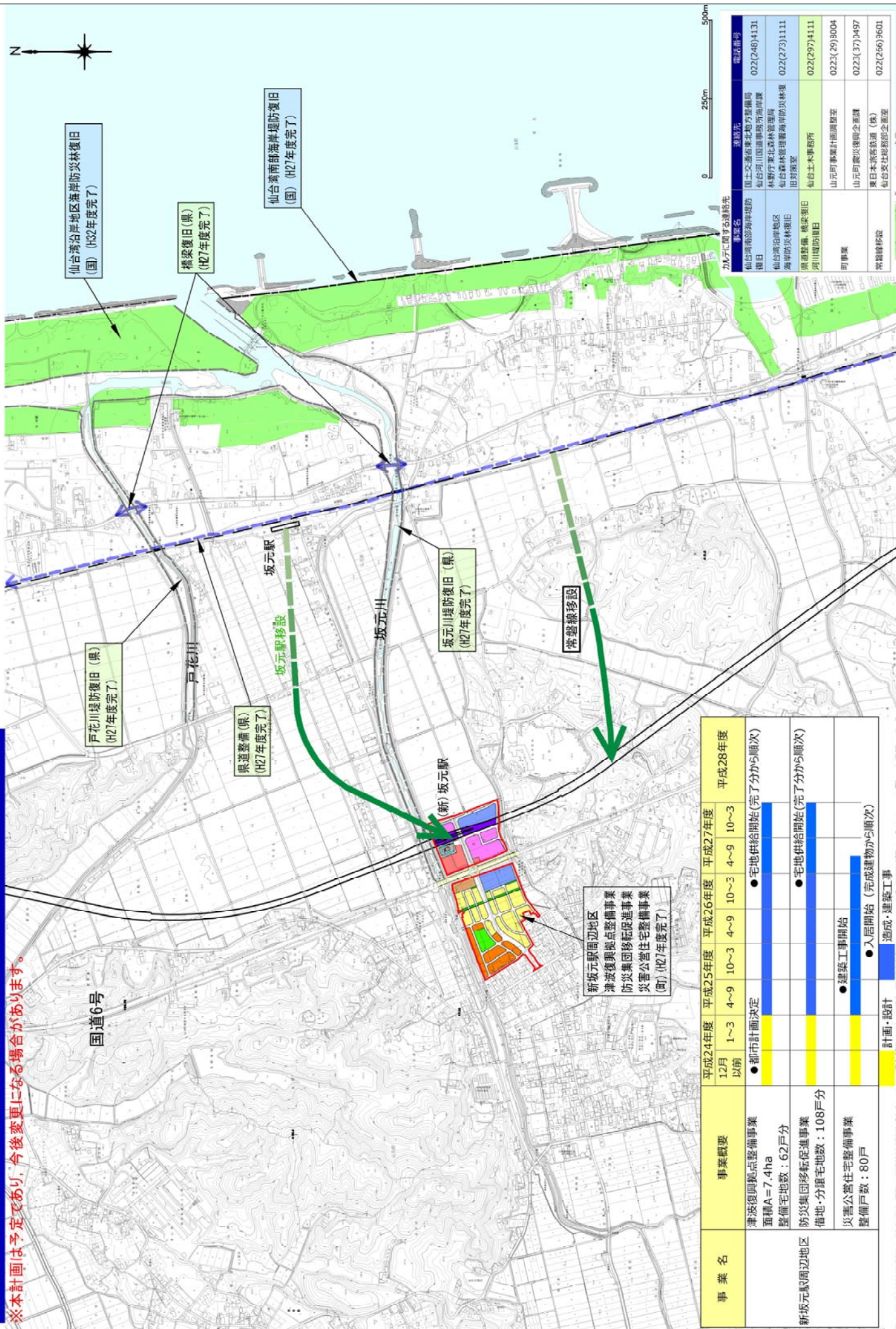
事業名	事業概要					計画・設計					造成・建築工事				
	平成24年度 12月 以前	平成24年度 1~3	平成25年度 4~9	平成26年度 10~3	平成27年度 4~9	平成28年度 10~3	平成29年度 4~9	平成30年度 10~3	平成31年度 4~9	平成32年度 10~3	平成33年度 4~9	平成34年度 10~3	平成35年度 4~9	平成36年度 10~3	
新山下駅周辺地区															
津波復興拠点整備事業															
面積A=18.3ha															
整備宅地数: 137戸分															
防災集団移転促進事業															
借地・分譲宅地数: 132戸分															
災害公営住宅整備事業															
整備戸数: 440戸															
仙台湾沿岸地区															
津波復興拠点整備事業															
面積A=18.3ha															
整備宅地数: 137戸分															
防災集団移転促進事業															
借地・分譲宅地数: 132戸分															
災害公営住宅整備事業															
整備戸数: 440戸															
仙台湾沿岸地区															
津波復興拠点整備事業															
面積A=18.3ha															
整備宅地数: 137戸分															
防災集団移転促進事業															
借地・分譲宅地数: 132戸分															
災害公営住宅整備事業															
整備戸数: 440戸															

加川に関する連絡先

事業名	連絡先	電話番号
仙台湾南部海岸堤防 復旧	国土交通省東北地方整備局 仙台河川国道事務所海岸課	022(248)4131
仙台湾沿岸地区 海岸防災林復旧	林野庁東北森林管理局 仙台森林管理署海岸防災林 復旧対策室	022(273)1111
県道整備	仙台土木事務所	022(297)4111
町事業	山元町事業計画調整室	0223(29)8004
常磐線移設	東日本旅客鉄道(株) 仙台支社総務部企画室	0223(37)0497 022(266)9601

26.山元町 新坂元駅地区 復興まちづくり事業カルテ(公表用)

※本計画は予定であり、今後変更になる場合があります。



事業名	事業概要	平成24年度	平成25年度	平成26年度	平成27年度	平成28年度
		12月以前	1~3	4~9	10~3	4~9
新坂元駅周辺地区	津波復興拠点整備事業 面積A=7.4ha 整備宅地数：62戸分	●都市計画決定				●宅地供給開始(完了分から順次)
	防災集団移転促進事業 借地・分譲宅地数：108戸分					●宅地供給開始(完了分から順次)
	災害公営住宅整備事業 整備戸数：80戸			●建築工事開始		●入居開始(完成建物から順次)
		計画・設計				造成・建築工事

事業名	連絡先	電話番号
仙台湾沿岸地区沿岸防犯林復旧	国土交通省東北地方整備局 仙台湾川国道事務所沿岸課	022(248)4131
仙台湾沿岸地区沿岸防犯林復旧	林野庁東北森林管理局 仙台森林管理署海岸防災林復興対策室	022(273)1111
坂元川堤防復旧	国土交通省 仙台土木事務所	022(297)4111
坂元川堤防復旧	国土交通省 山元町事務所計画課	0223(29)3004
坂元川堤防復旧	国土交通省 山元町復興復興企業課	0223(37)0497
常磐線移設	東日本旅客鉄道(株) 仙台支社総務部企画室	022(266)9601

<空 白>