

## 東日本大震災からの復旧・復興事業の進捗状況

(平成31年4月末現在)

公共土木施設の災害復旧事業の進捗状況及び土木部最重点項目の「災害に強いまちづくり宮城モデルの構築」を推進するための津波対策、復興まちづくり事業、災害公営住宅の整備について、平成31年4月末現在の状況を以下のとおり取りまとめた。

### 1 公共土木施設の災害復旧事業（県事業）

公共土木施設全体 **2,296**箇所のうち、工事着手箇所は、県全体で**2,295**箇所（全体の約99%）に着手。

工事完成箇所は、県全体で**2,157**箇所（全体の約94%）が完成。

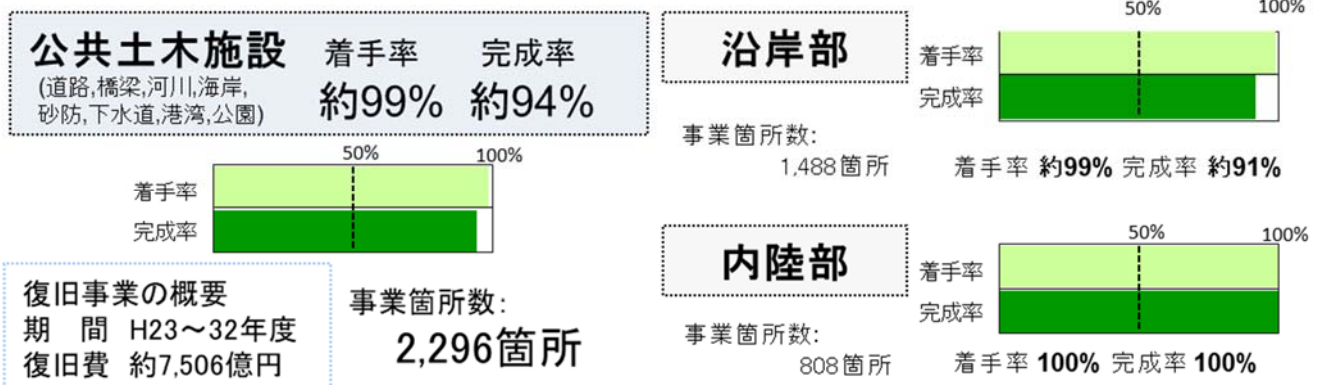
受注者からの工事履行報告書に基づく、工事の進捗状況は、平成31年3月末時点で約8割。

#### <内陸・沿岸部別>

内陸部は、**808**箇所全てが完成。

沿岸部は、**1,488**箇所のうち、**1,487**箇所（全体の約99%）に着手、そのうち**1,349**箇所（全体の約91%）が完成。

### ●公共土木施設の復旧工事の進捗状況



### ●現場の状況（写真）



花浜地区海岸  
(七ヶ浜町)



中島海岸  
(気仙沼市)

※下線部分は、前月からの変更点

## 2 災害に強いまちづくり宮城モデルの構築

### (1) 津波対策※

#### <河川施設>

- 全体42箇所**全てにおいて工事に着手**。
- 工事完了箇所数は、県全体で**9箇所**（全体の約21%）。

#### <海岸（建設・港湾）施設>

- 全体98地区海岸**全てにおいて工事に着手**。
- 工事完了箇所数は、県全体で**53地区**（全体の約54%）。

（※津波対策の対象施設は、災害復旧事業により実施する海岸や河川堤防のほか、復興事業により新設する堤防も含む）

### (2) 復興まちづくり事業

#### <防災集団移転促進事業>

- 計画されていた12市町195地区**全地区で住宅等建築工事可能**。  
（※住宅等建築工事可能とは、造成工事が完了する等、建築工事の準備が整った状態のことを示す）

#### <土地区画整理事業>

- 県全体で11市町35地区で計画されており、**全地区で事業認可**、**11市町34地区**（全体の約97%）で**工事着工・住宅等建築工事可能**。
- 換地処分地区数は、県全体で**17地区**。

#### <津波復興拠点整備事業>

- 8市町12地区で計画されており、**全地区で事業認可・工事着工・住宅等建築工事可能**。
- 事業完了地区数は、県全体で**7地区**。

### (3) 災害公営住宅の整備事業

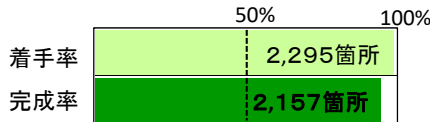
- 整備計画戸数15,823戸の**整備が完了**。

# 公共土木施設の復旧工事の進捗状況

(公共土木施設災害復旧事業：県事業)

**公共土木施設**  
(道路、橋梁、河川、海岸、砂防、下水道、港湾、公園)

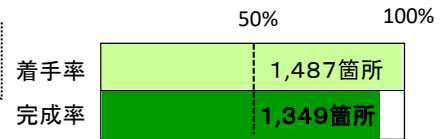
着手率 **約99%** 完成率 **約94%**



復旧事業の概要  
期 間 H23～32年度  
復旧費 約7,506億円

事業箇所数：  
**2,296箇所**

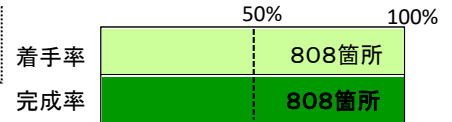
## 沿岸部



事業箇所数：  
1,488箇所

着手率 **約99%** 完成率 **約91%**

## 内陸部



事業箇所数：  
808箇所

着手率 **100%** 完成率 **100%**

項目	(着手・完成箇所数) ／(被災箇所数)	項目	(着手・完成箇所数) ／(被災箇所数)
<b>道路・橋梁施設 (復旧工事)</b>  復旧事業の概要 期 間 H23～32年度 復旧費 約919億円	<p>着手率 <b>100%</b> 完成率 <b>約98%</b></p> 事業箇所数： 道路 1,411箇所, 橋梁 123箇所	<b>砂防・地滑 ・急傾斜施設 (復旧工事)</b>  復旧事業の概要 期 間 H23～24年度 復旧費 約8億円	<p>着手率 <b>100%</b> 完成率 <b>100%</b></p> 事業箇所数: 8施設
<b>河川施設 (復旧工事)</b>  復旧事業の概要 期 間 H23～32年度 復旧費 約4,039億円	<p>着手率 <b>約99%</b> 完成率 <b>約87%</b></p> 事業箇所数: 273箇所	<b>下水道施設 (復旧工事)</b>  復旧事業の概要 期 間 H23～25年度 復旧費 約351億円	<p>着手率 <b>100%</b> 完成率 <b>100%</b></p> 事業箇所数: 121箇所
<b>海岸保全施設 (復旧工事)</b>  復旧事業の概要 期 間 H23～32年度 復旧費 約1,272億円	<p>着手率 <b>100%</b> 完成率 <b>約67%</b></p> 事業箇所数: 73施設	<b>公園施設 (復旧工事)</b>  復旧事業の概要 期 間 H23～25年度 復旧費 約17億円	<p>着手率 <b>100%</b> 完成率 <b>100%</b></p> 事業箇所数: 7箇所
<b>港湾施設 (復旧工事)</b>  復旧事業の概要 期 間 H23～32年度 復旧費 約899億円	<p>着手率 <b>100%</b> 完成率 <b>約83%</b></p> 事業箇所数: 280箇所	<b>凡例:</b> <span style="display: inline-block; width: 20px; height: 10px; background-color: #90EE90; border: 1px solid black;"></span> 着手 <span style="display: inline-block; width: 20px; height: 10px; background-color: #008000; border: 1px solid black;"></span> 完成	

# 土木部最重点項目

# 災害に強いまちづくり宮城モデルの構築の推進

平成31年4月末現在

市町名	津波対策※1				復興まちづくり事業				災害公営住宅の整備			
	土木部所管 河川		土木部所管 海岸(建設・港湾)		防災集団移転促進事業		土地区画整理事業		災害公営住宅		災害公営住宅	
	箇所数	上段：済・率(本格工事着手) 下段：済・率(工事完了)	箇所数	上段：済・率(本格工事着手) 下段：済・率(工事完了)	計画地区数	上段：済・率(工事着手(造成工事着手等)) 下段：済・率(住宅等建築工事可能)	計画地区数	上段：済・率(工事着手(造成工事着手等)) 下段：済・率(住宅等建築工事可能)	計画戸数	上段：済・率(工事着手) 下段：済・率(工事完了)	計画戸数	上段：済・率(工事着手) 下段：済・率(工事完了)
気仙沼市	7	7 100% 0 0.0%	24	24 100% 19 79.2%	51	51 100% 51 100%	4	3 75.0% 3 75.0%	2,087	2,087 100% 2,087 100%	2,087	2,087 100% 2,087 100%
青三田町	10	10 100% 1 10.0%	7	7 100% 5 71.4%	26	26 100% 26 100%	1	1 100% 1 100%	738	738 100% 738 100%	738	738 100% 738 100%
石巻市	8	8 100% 0 0.0%	26	26 100% 8 30.8%	56	56 100% 56 100%	15	15 100% 15 100%	4,456	4,456 100% 4,456 100%	4,456	4,456 100% 4,456 100%
女川町	1	1 100% 1 100%	9	9 100% 8 88.9%	22	22 100% 22 100%	1※2	1 100% 1 100%	859	859 100% 859 100%	859	859 100% 859 100%
真木町	4	4 100% 2 50.0%	8	8 100% 5 62.5%	7	7 100% 7 100%	3	3 100% 3 100%	1,101	1,101 100% 1,101 100%	1,101	1,101 100% 1,101 100%
松島町	1	1 100% 1 100%	2	2 100% 2 100%					52	52 100% 52 100%	52	52 100% 52 100%
利府町									25	25 100% 25 100%	25	25 100% 25 100%
雄勝市			11	11 100% 3 27.3%	2	2 100% 2 100%	2	2 100% 2 100%	390	390 100% 390 100%	390	390 100% 390 100%
七ヶ浜町			8	8 100% 3 37.5%	5	5 100% 5 100%	4	4 100% 4 100%	212	212 100% 212 100%	212	212 100% 212 100%
多賀城市	1	1 100% 1 100%					1	1 100% 1 100%	532	532 100% 532 100%	532	532 100% 532 100%
仙台市	2	2 100% 0 0.0%	3	3 100% 0 0.0%	14	14 100% 14 100%	1	1 100% 1 100%	3,179	3,179 100% 3,179 100%	3,179	3,179 100% 3,179 100%
名取市	3	3 100% 0 0.0%			2	2 100% 2 100%	2	2 100% 2 100%	655	655 100% 655 100%	655	655 100% 655 100%
瀬沼市	3	3 100% 3 100%			2	2 100% 2 100%	1	1 100% 1 100%	210	210 100% 210 100%	210	210 100% 210 100%
亶理町					5	5 100% 5 100%			477	477 100% 477 100%	477	477 100% 477 100%
山元町	2	2 100.0% 0 0.0%			3	3 100% 3 100%			490	490 100% 490 100%	490	490 100% 490 100%
その他6市町									360	360 100% 360 100%	360	360 100% 360 100%
合計	42	42 100% 9 21.4%	98	98 100% 53 54.1%	195	195 100% 195 100%	35	34 97.1% 34 97.1%	15,823	15,823 100% 15,823 100%	15,823	15,823 100% 15,823 100%

※1：復興事業による新設工事も含む  
※2：女川町は事業認可を4地区取得しているが、1地区として計上している。  
※3：計画の交通大臣同意は全地区で得ている  
※4：津波復興拠点整備事業は、8市町12地区が計画され、全地区で事業認可・工事着手、住宅等建築可能となり、7地区において事業が完了している。

※3：計画の交通大臣同意は全地区で得ている  
※4：津波復興拠点整備事業は、8市町12地区が計画され、全地区で事業認可・工事着手、住宅等建築可能となり、7地区において事業が完了している。

※3：計画の交通大臣同意は全地区で得ている  
※4：津波復興拠点整備事業は、8市町12地区が計画され、全地区で事業認可・工事着手、住宅等建築可能となり、7地区において事業が完了している。

※3：計画の交通大臣同意は全地区で得ている  
※4：津波復興拠点整備事業は、8市町12地区が計画され、全地区で事業認可・工事着手、住宅等建築可能となり、7地区において事業が完了している。

※3：計画の交通大臣同意は全地区で得ている  
※4：津波復興拠点整備事業は、8市町12地区が計画され、全地区で事業認可・工事着手、住宅等建築可能となり、7地区において事業が完了している。

※3：計画の交通大臣同意は全地区で得ている  
※4：津波復興拠点整備事業は、8市町12地区が計画され、全地区で事業認可・工事着手、住宅等建築可能となり、7地区において事業が完了している。

※3：計画の交通大臣同意は全地区で得ている  
※4：津波復興拠点整備事業は、8市町12地区が計画され、全地区で事業認可・工事着手、住宅等建築可能となり、7地区において事業が完了している。

※3：計画の交通大臣同意は全地区で得ている  
※4：津波復興拠点整備事業は、8市町12地区が計画され、全地区で事業認可・工事着手、住宅等建築可能となり、7地区において事業が完了している。