

# 復興の進捗状況

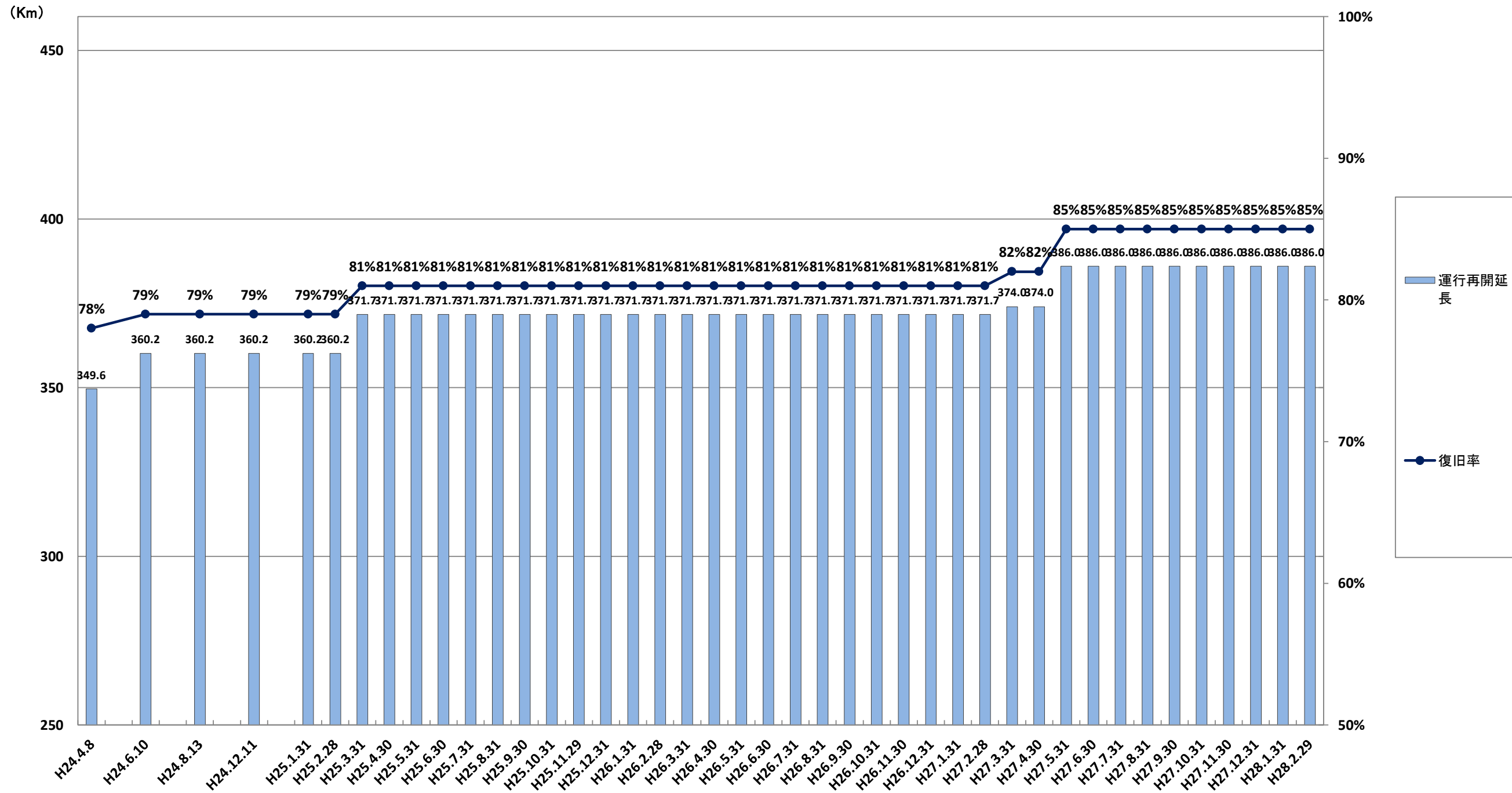
(参考資料)

平成28年3月

宮城県

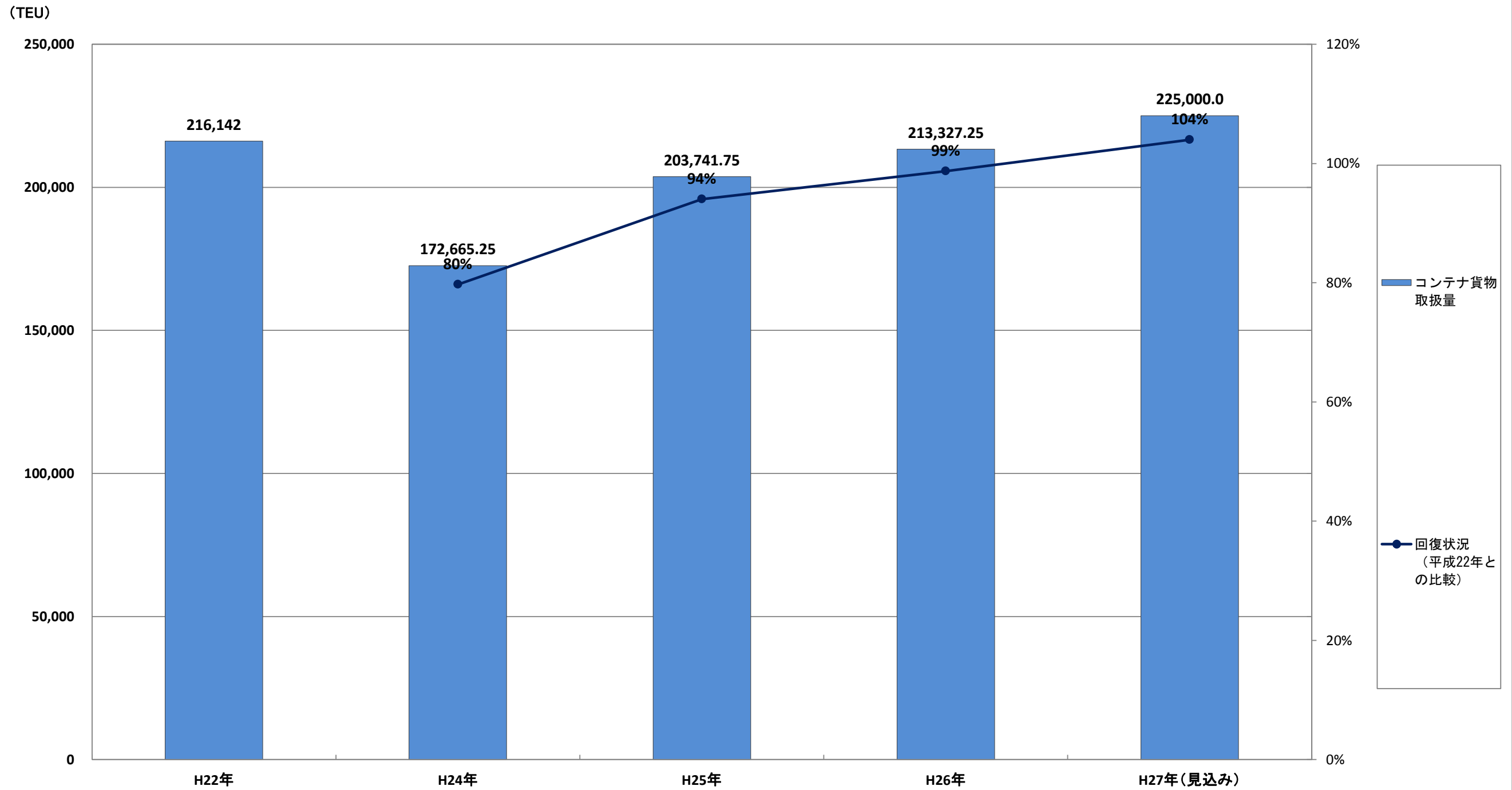
4-1-①

**鉄 道**  
(県内在来線／運行再開延長)



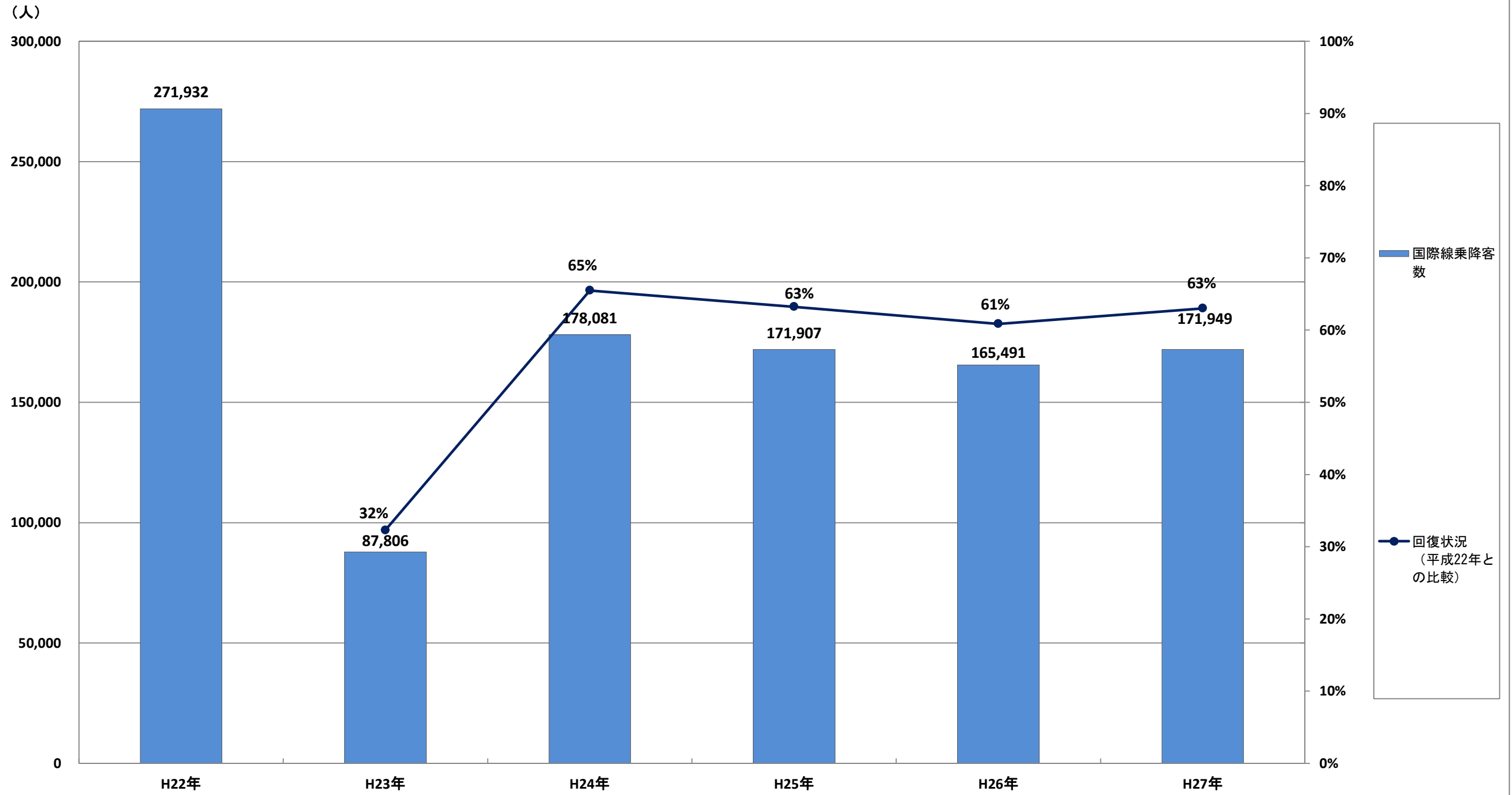
※JR, 空港アクセス鉄道等県内の鉄道延長：約457.1km (震災前)

### コンテナ貨物取扱量

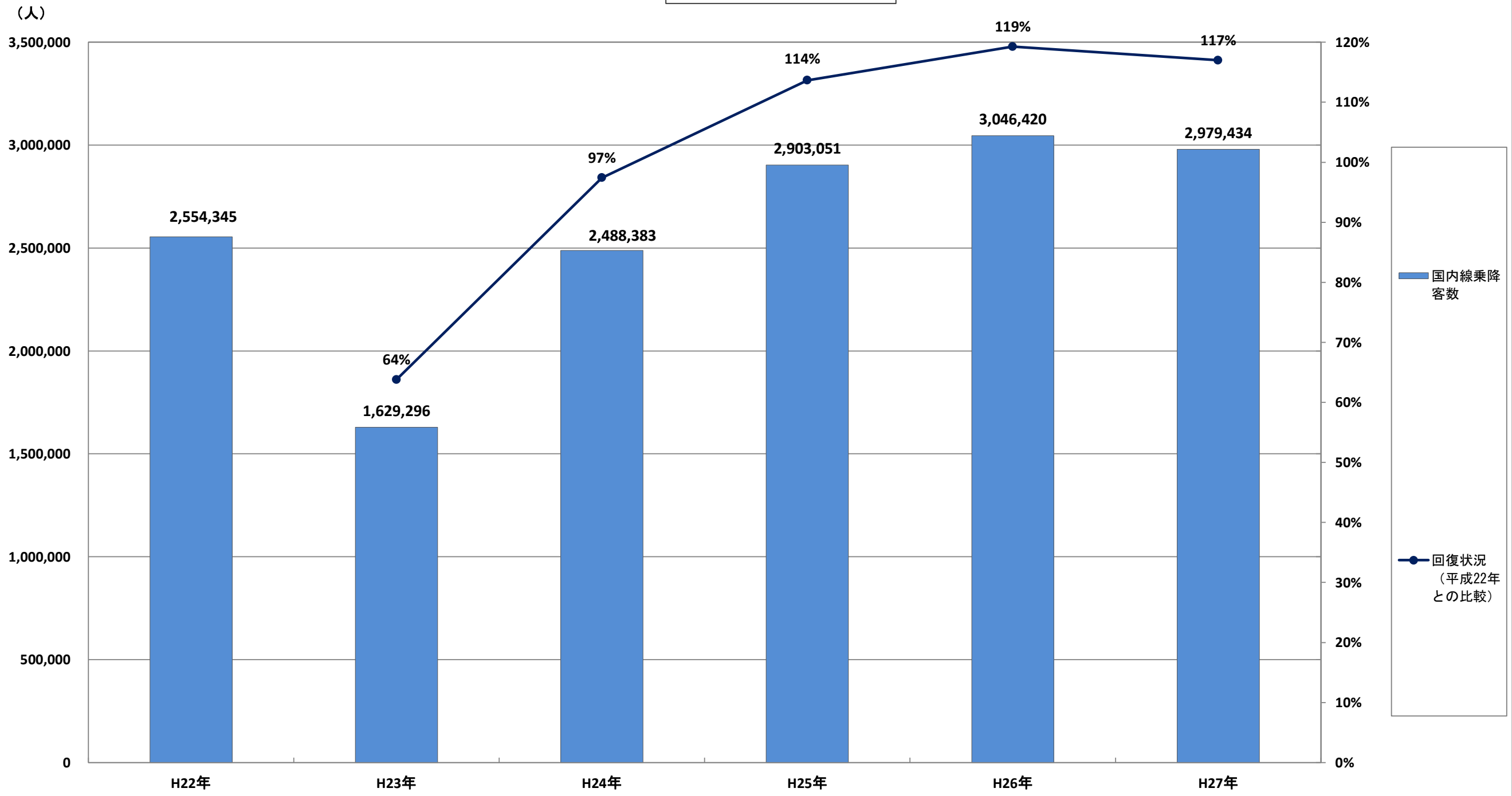


※ H23年は数値の記載なし  
 ※ H27年は見込みの数値を記載

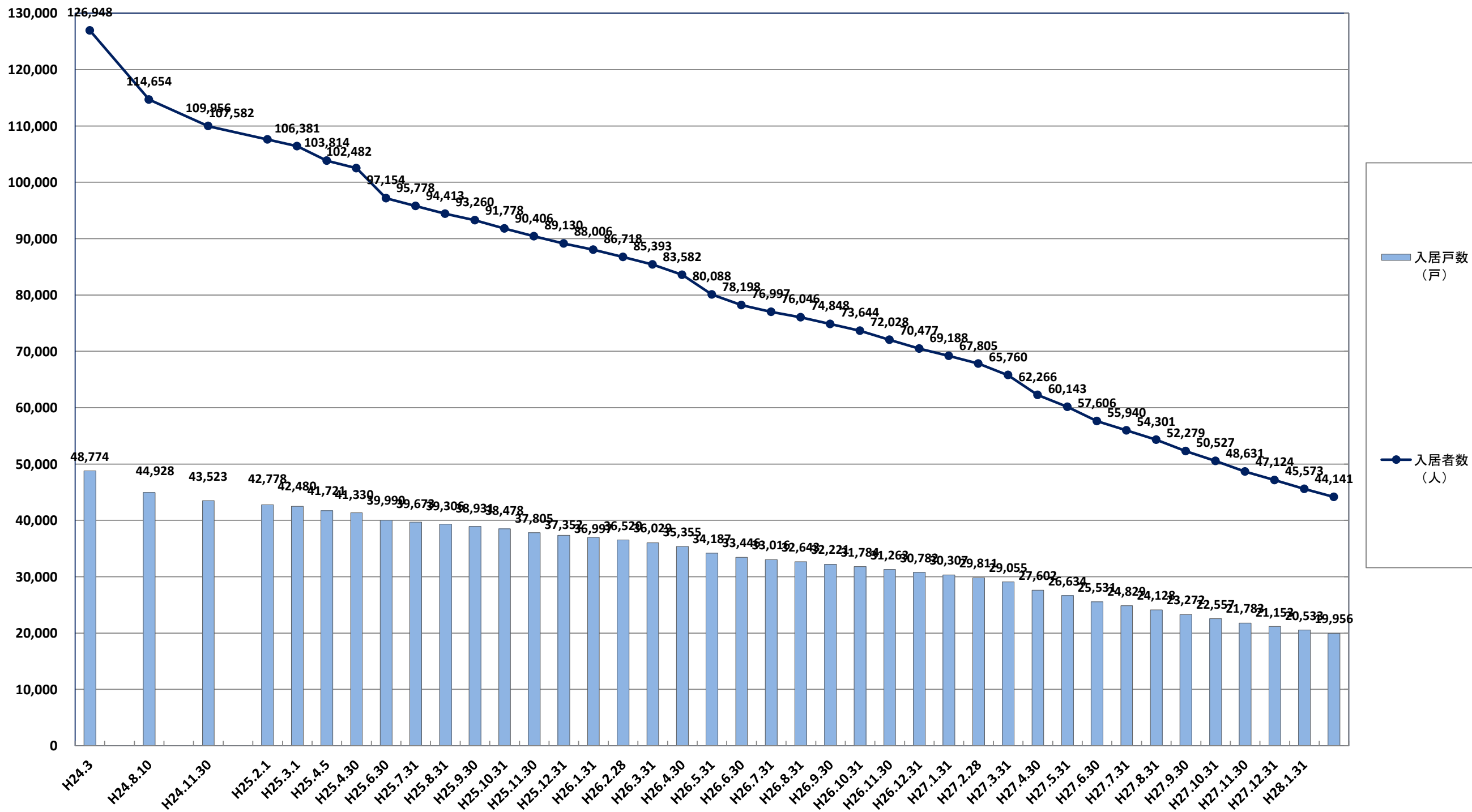
仙台空港乗降客数  
(国際線)



### 仙台空港乗降客数 (国内線)

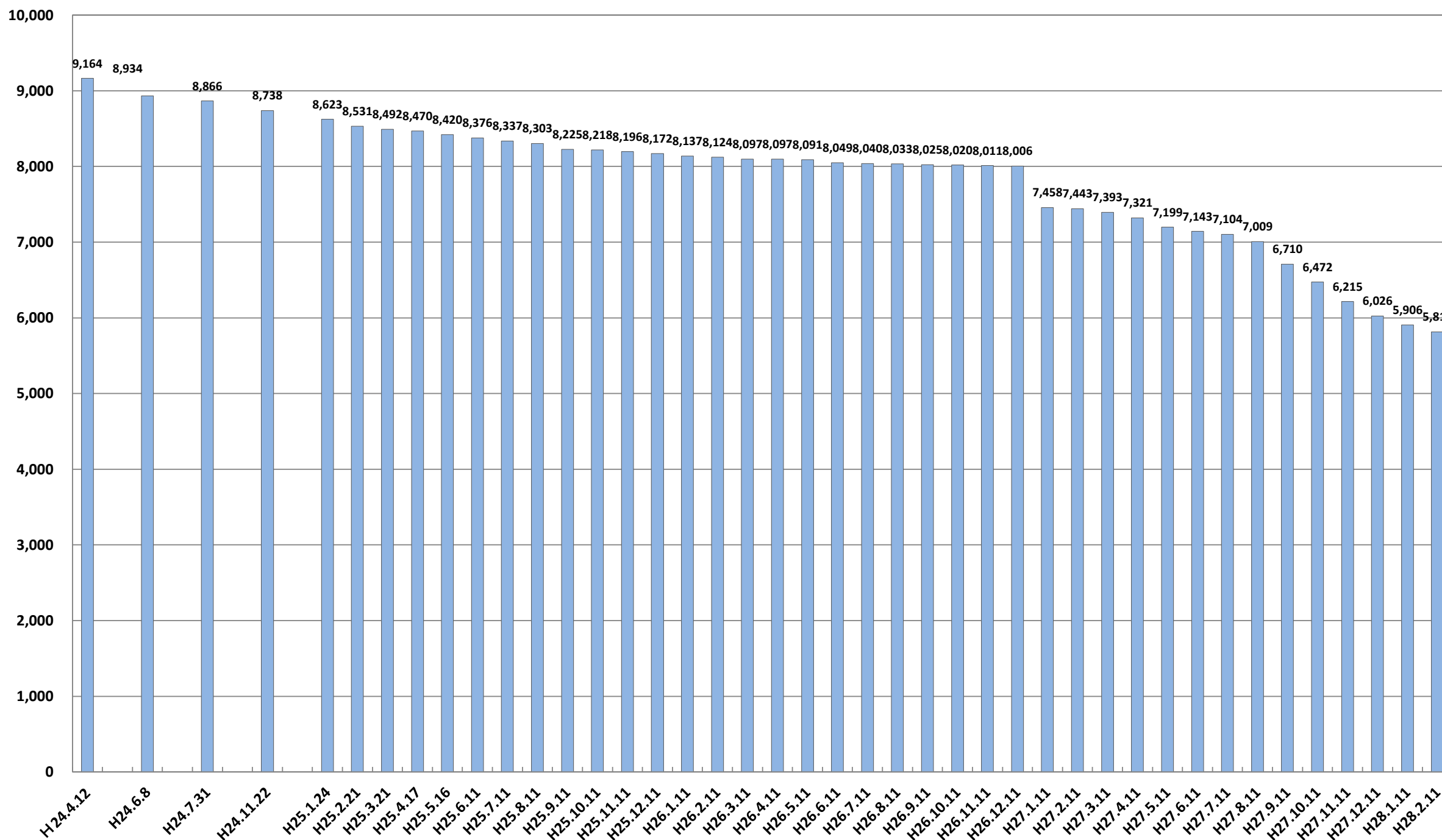


### 応急仮設住宅入居状況



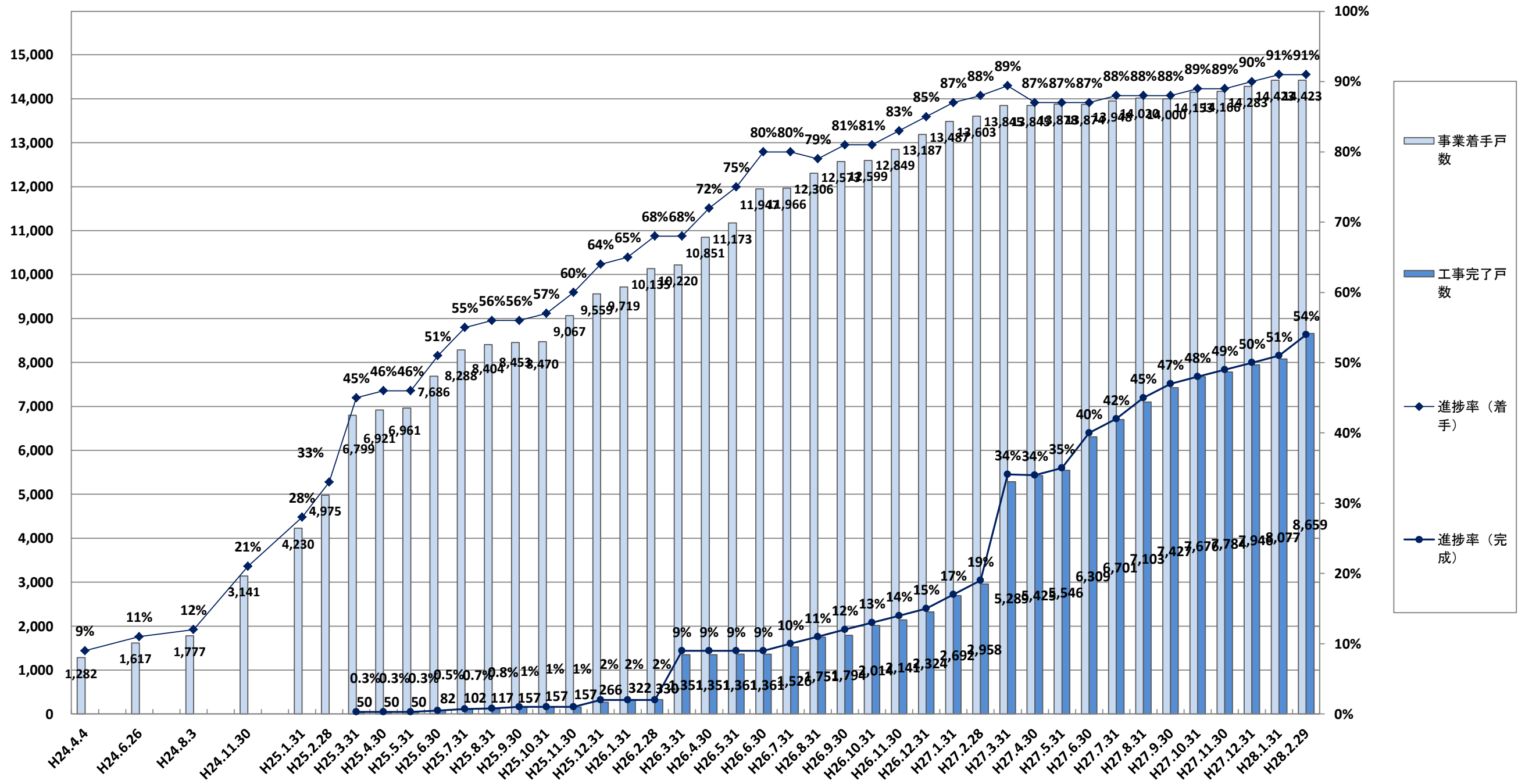
県外避難者

(人)



### 災害公営住宅

(戸)

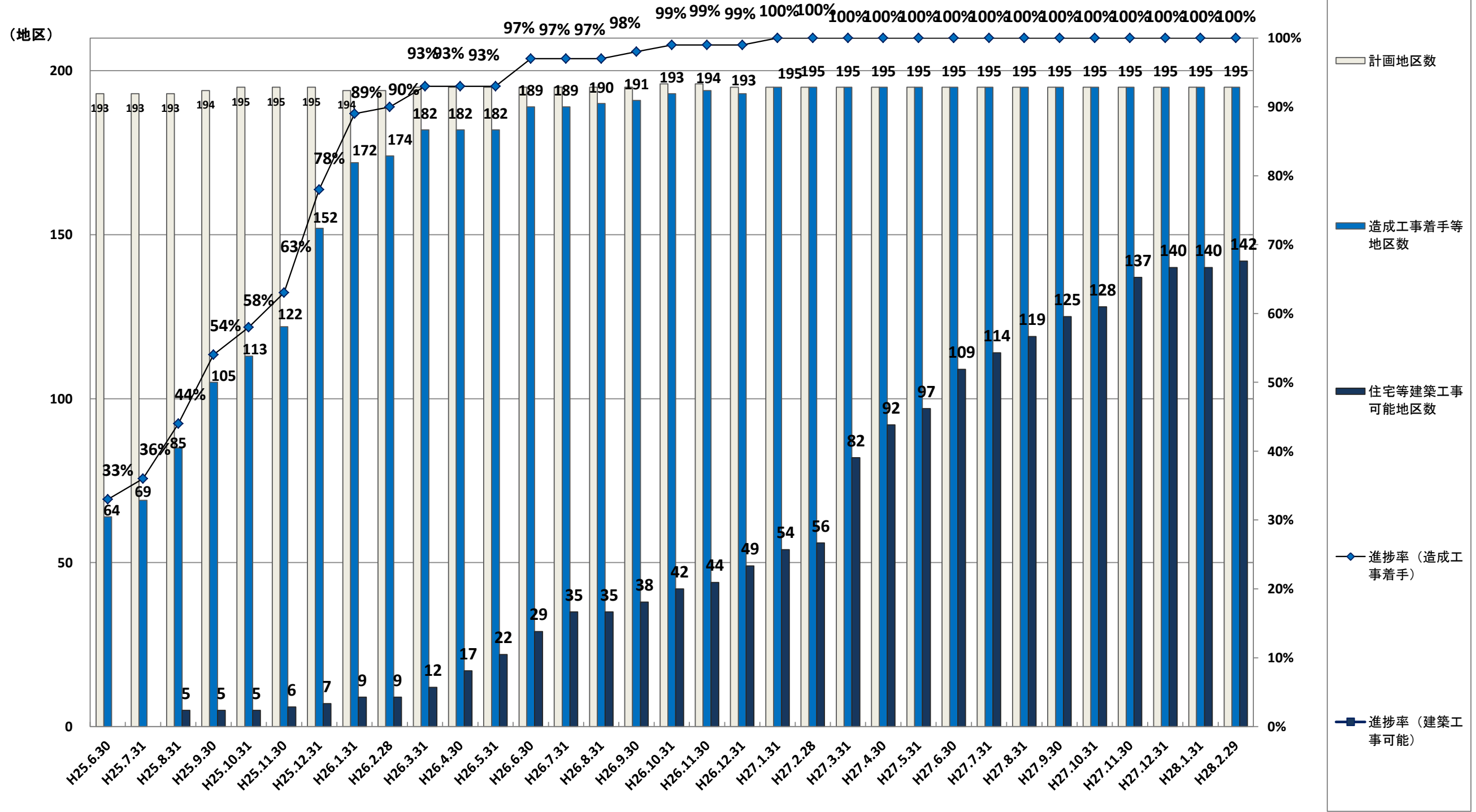


※1 H26. 7. 31までは整備予定戸数（15,000戸）に対する進捗率で表記

※2 H26. 8. 31より計画戸数に対する進捗率で表記

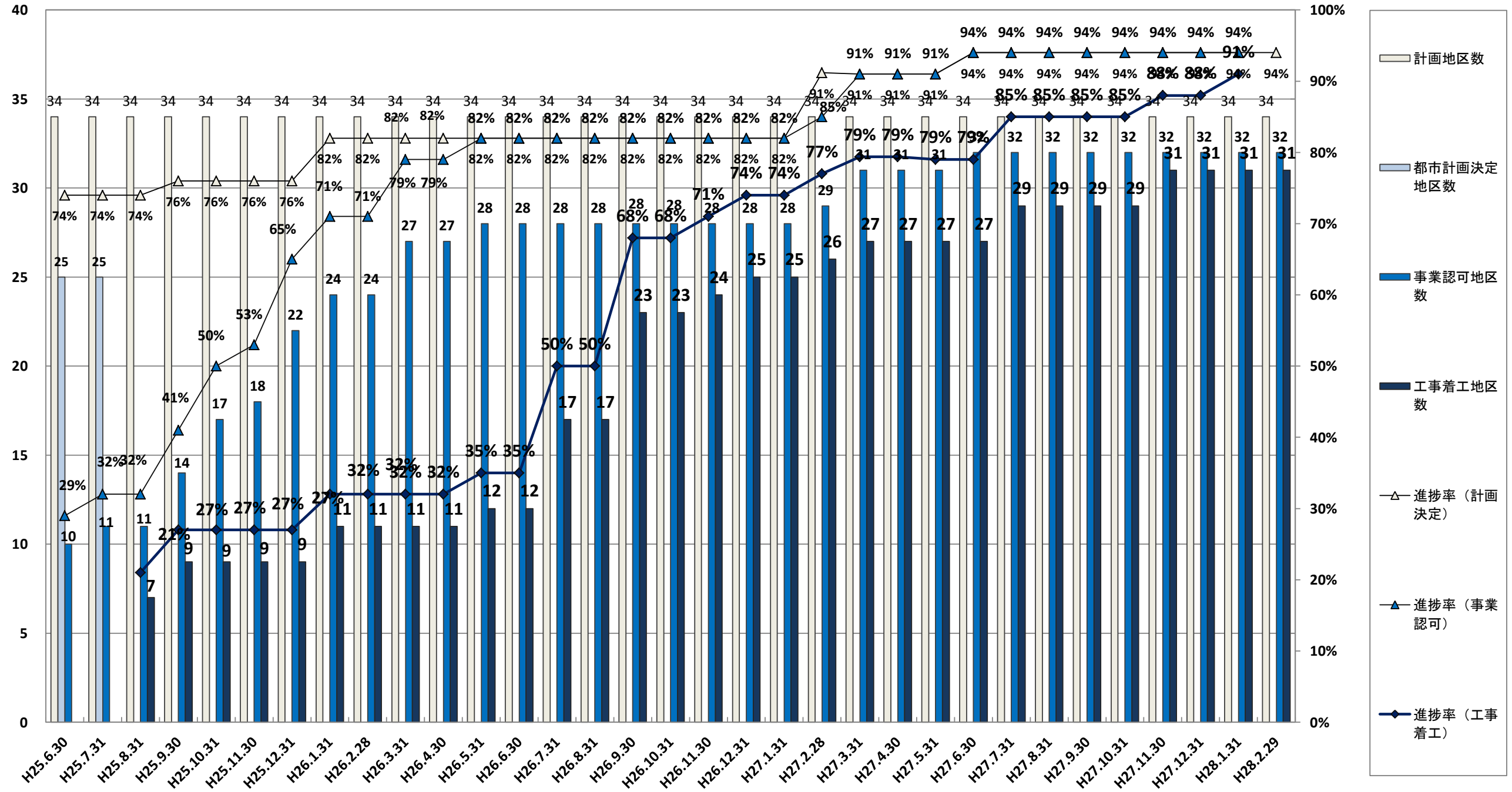


### 防災集団移転促進事業

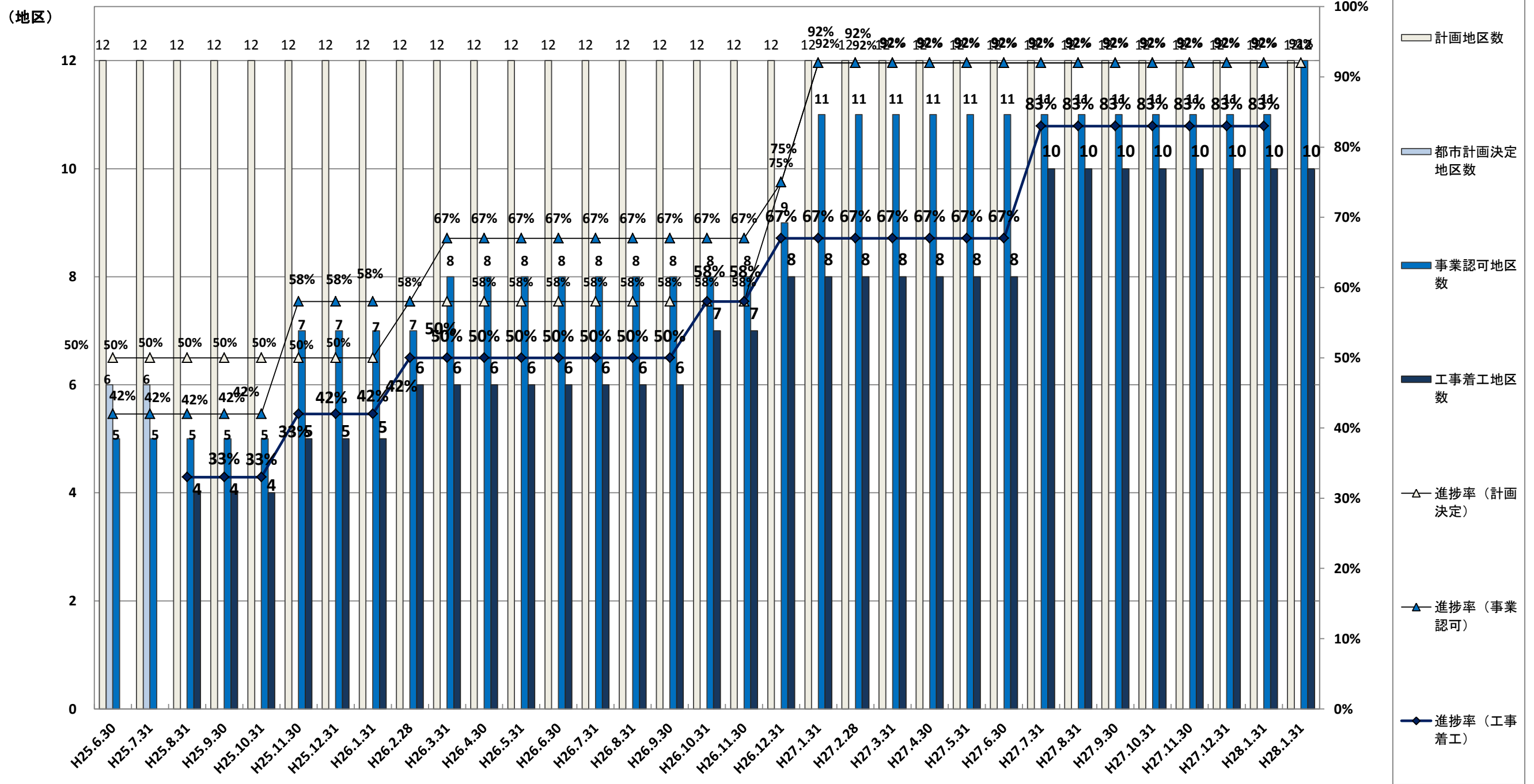


# 土地区画整理事業

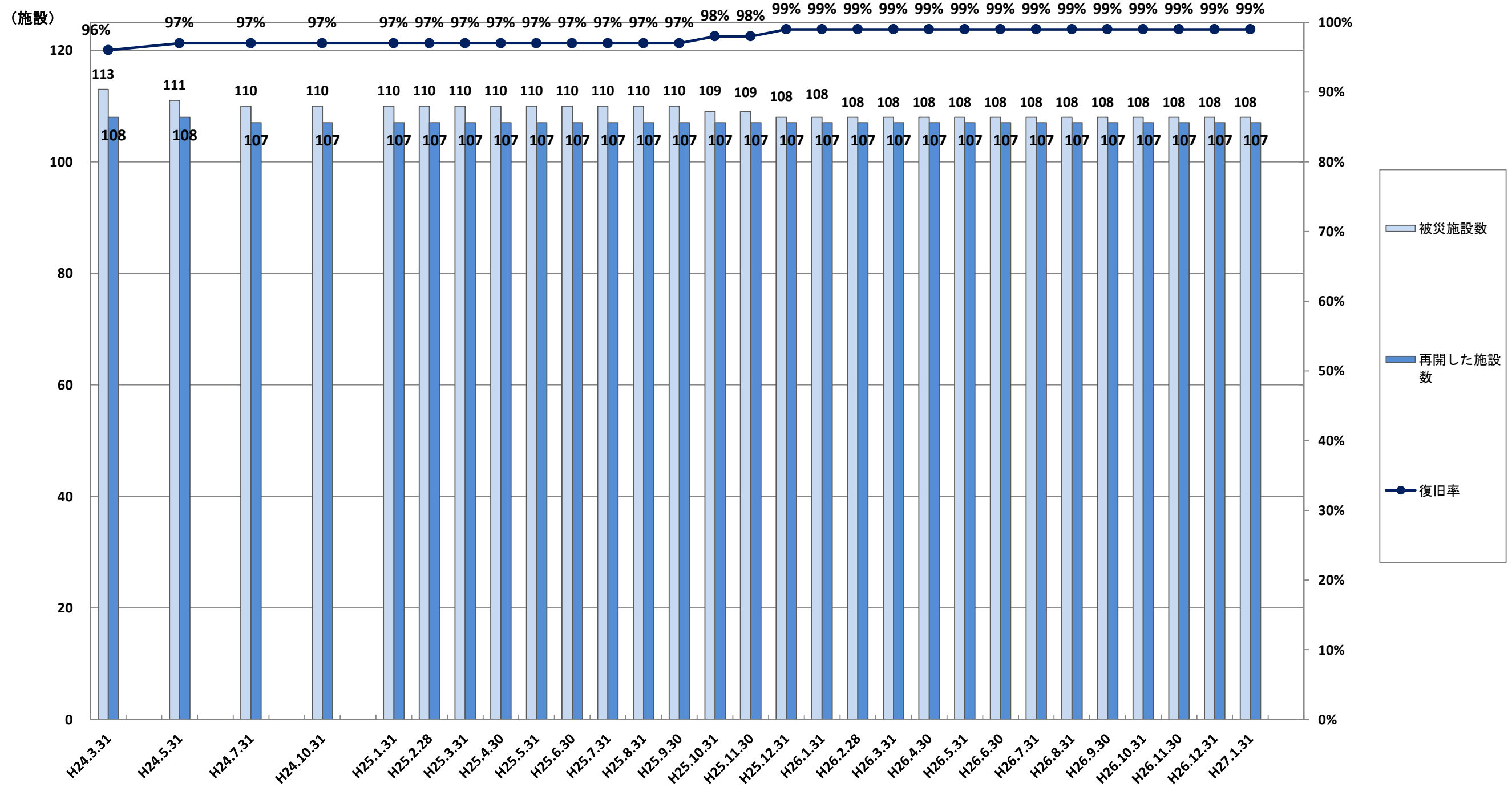
(地区)



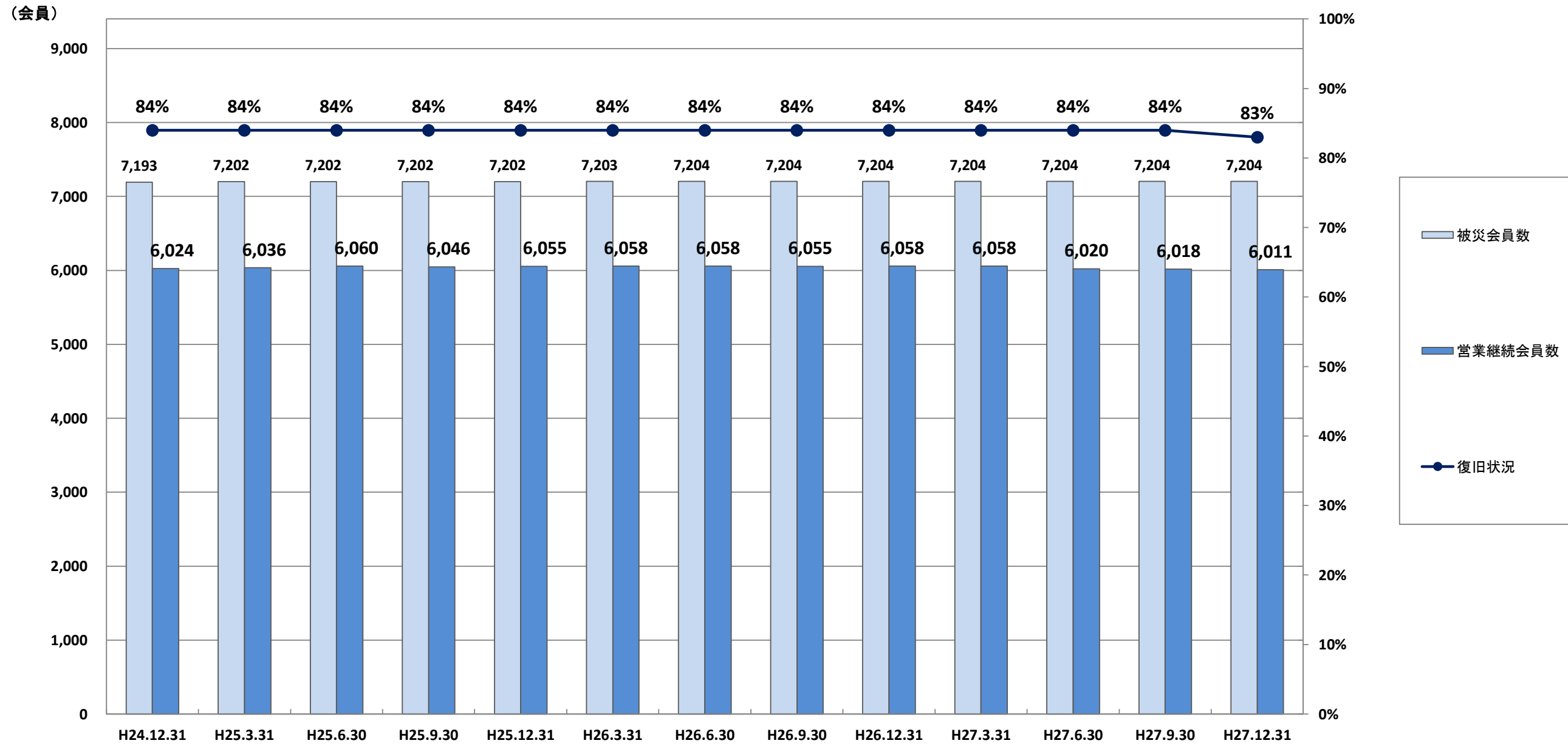
### 津波復興拠点整備事業



### 医療施設 (病院・有床診療所)



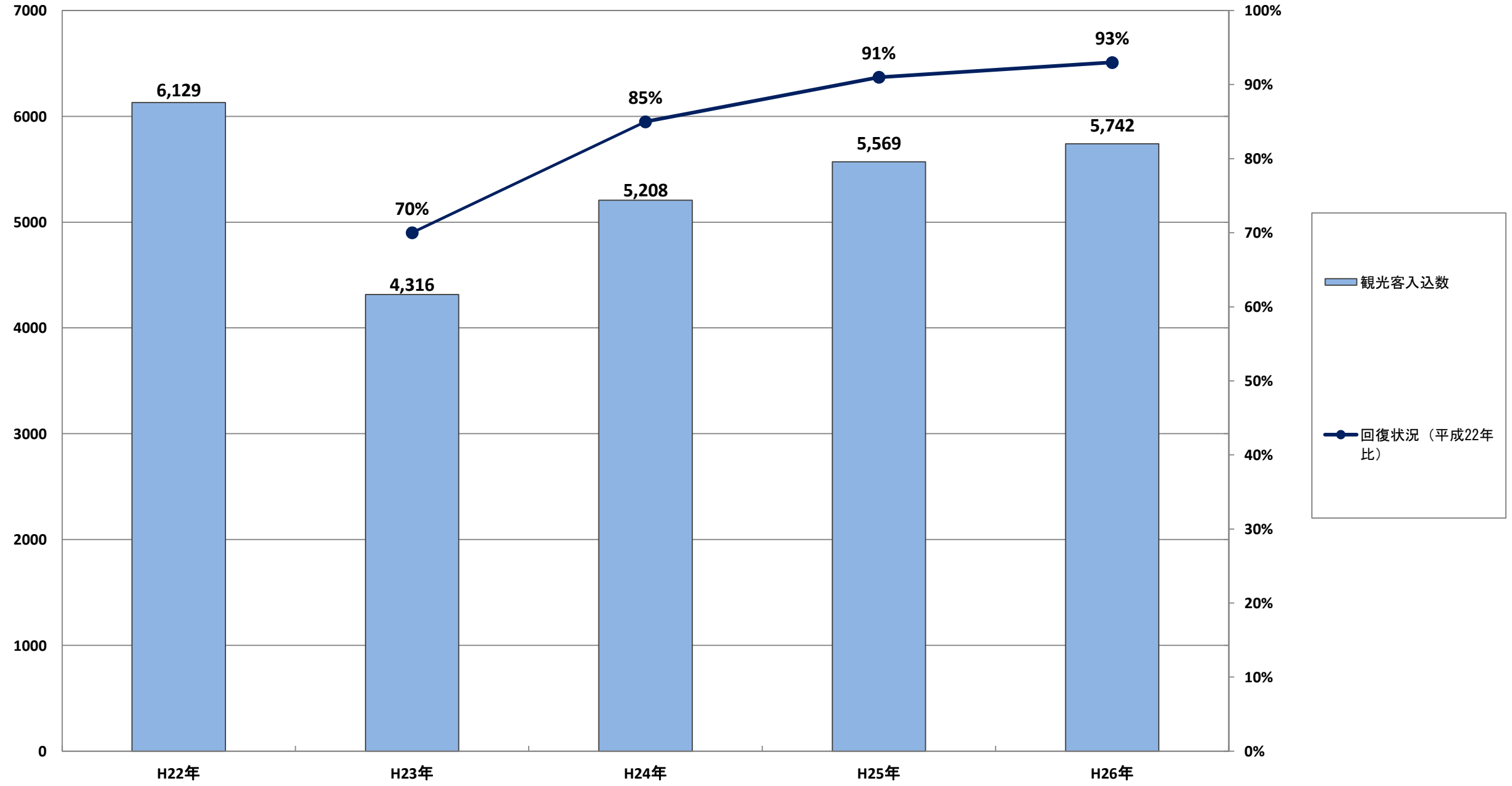
被災商工業者の営業状況  
(県内33商工会)



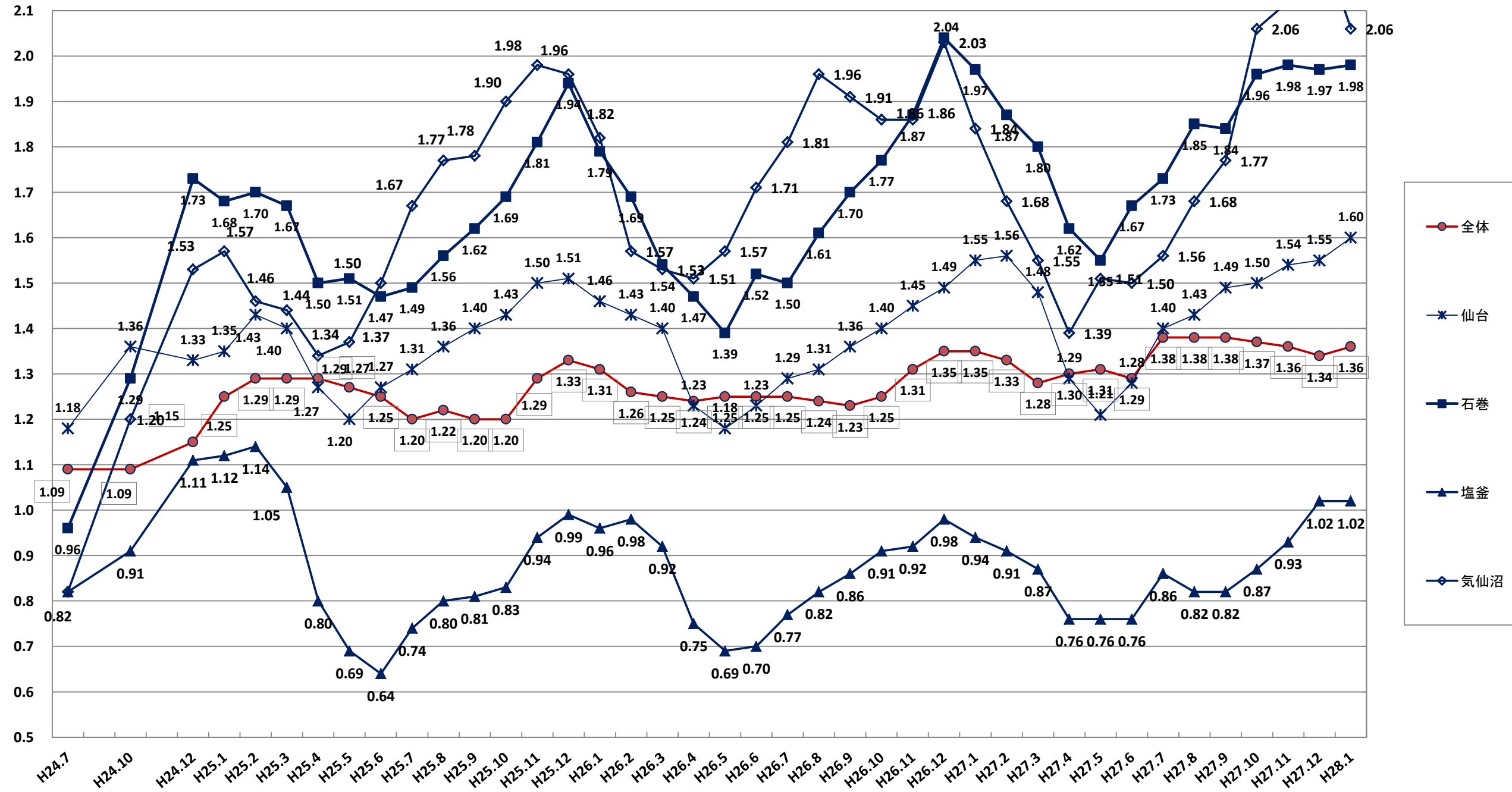
4-4-②

### 観光客入込数

(万人)



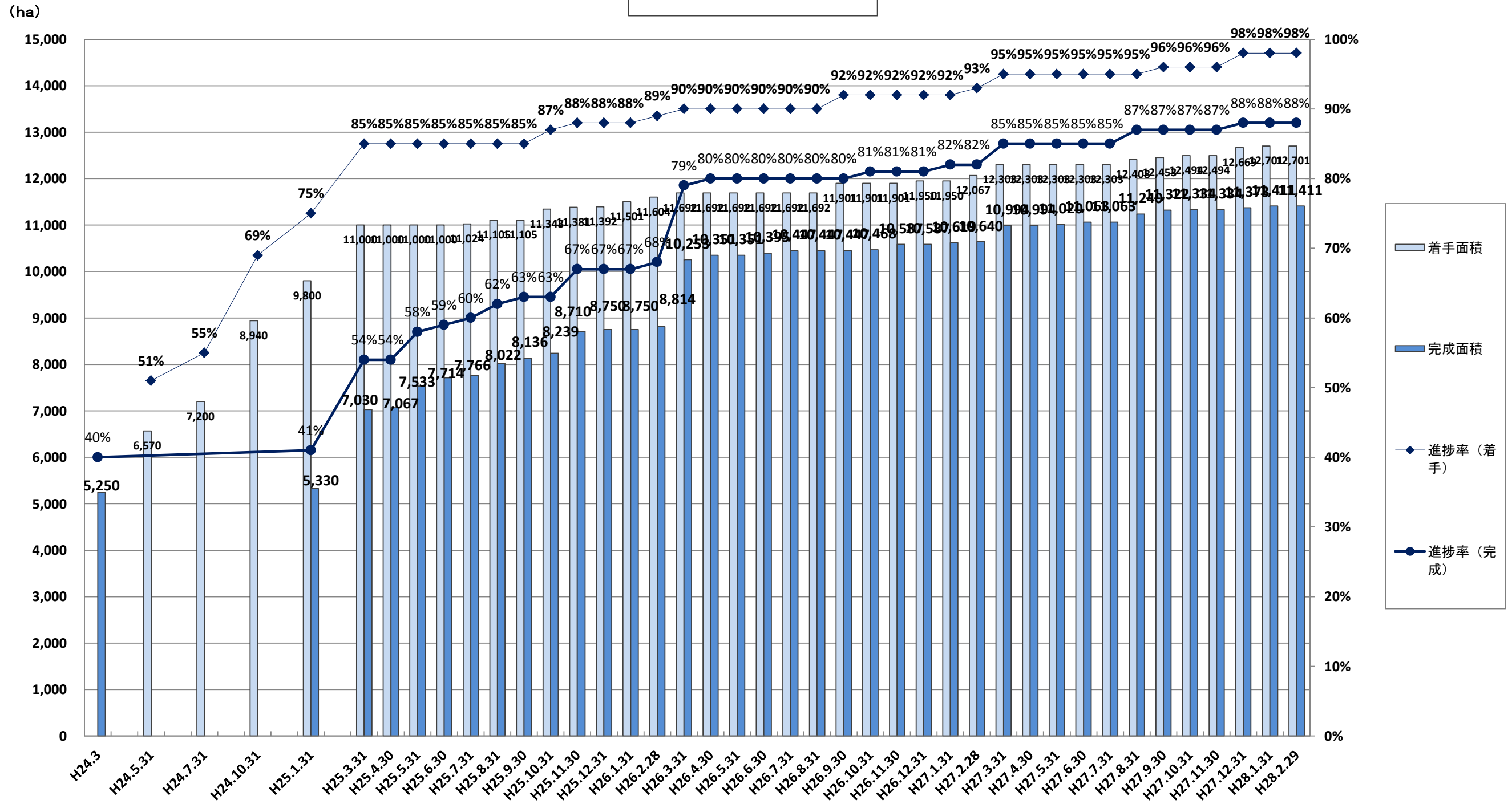
公共職業安定所別有効求人倍率



※1 「全体」は、季節調整値

※2 平成23年4月：全体0.45，仙台0.50，石巻0.28，塩釜0.27，気仙沼0.19

農地  
(除塩含む)

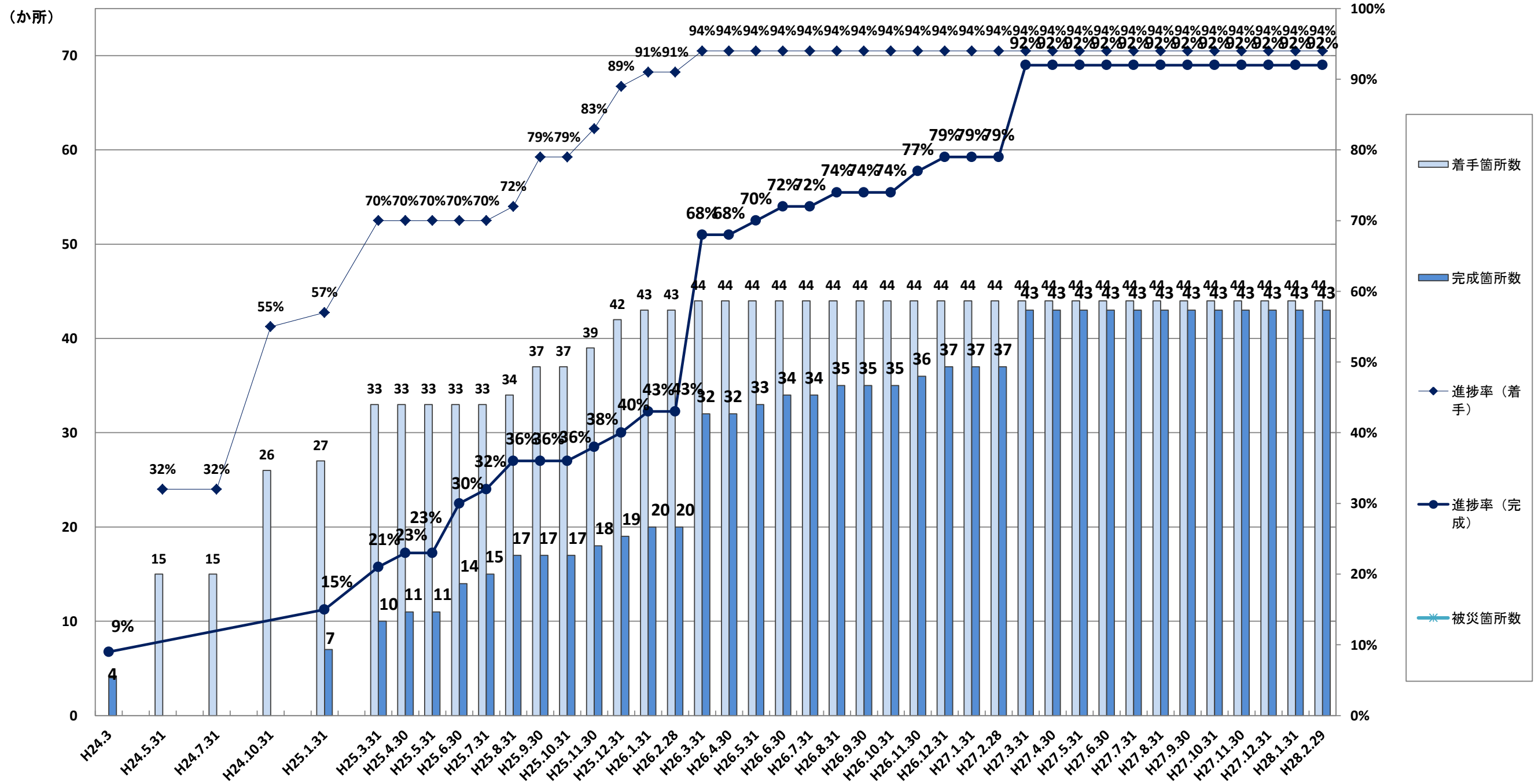


※復旧対象面積：13,000ha



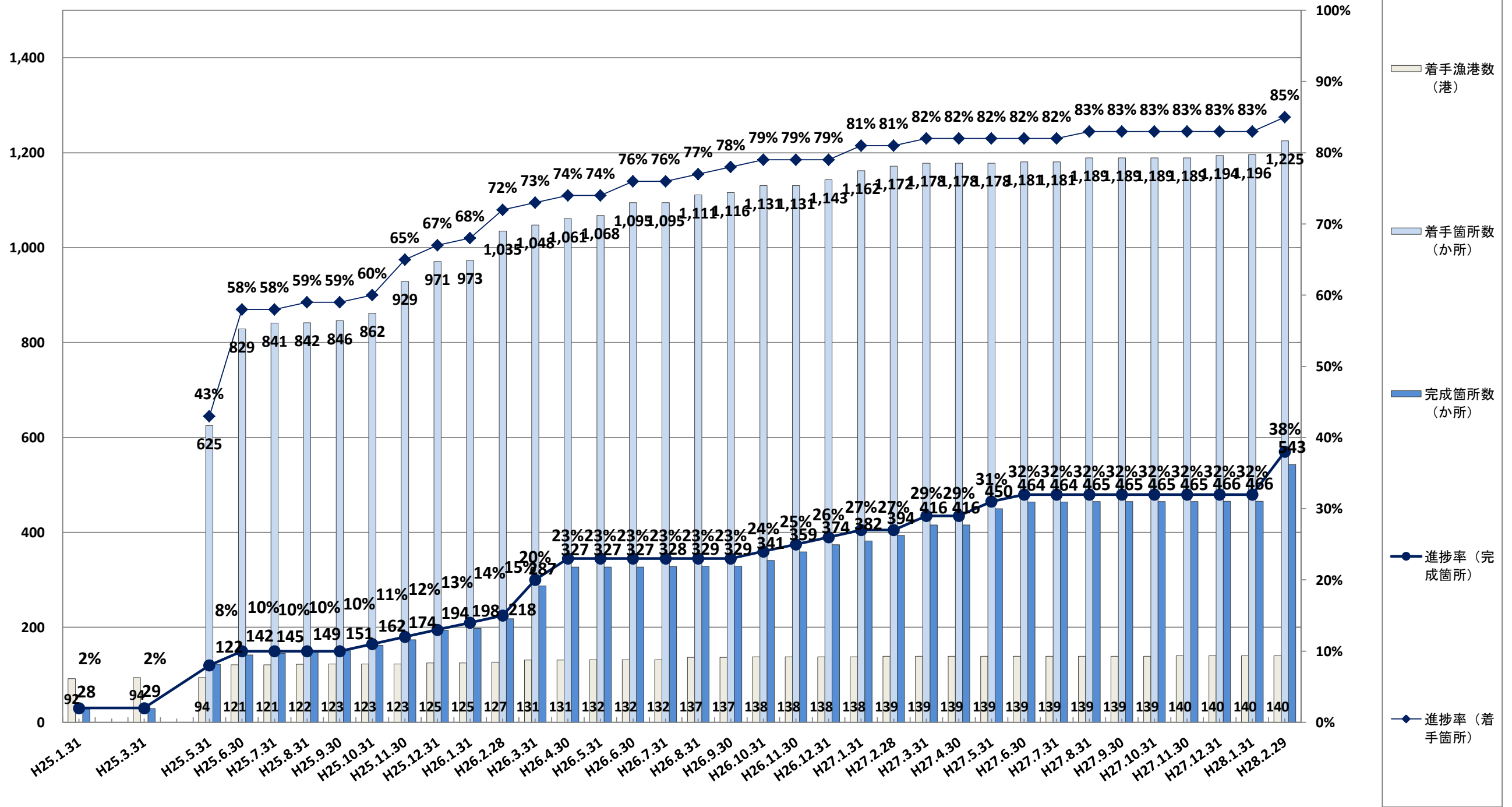
4-5-①

### 農業用施設 (排水機場)



※被災箇所数：69か所  
復旧対象箇所数：47か所

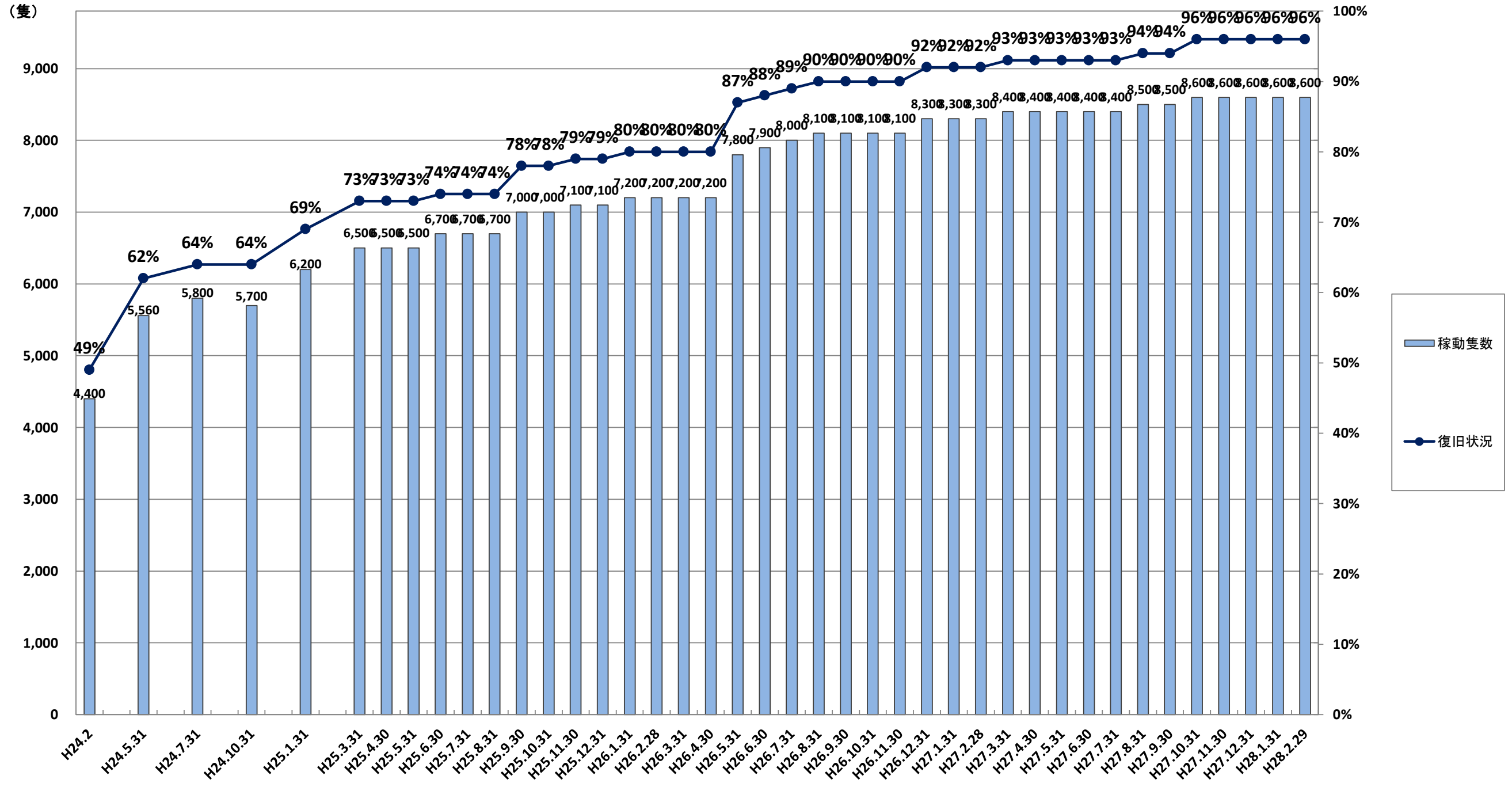
漁 港  
(復旧工事)



※被災漁港数：140港  
被災箇所数：1,439か所

4-5-②

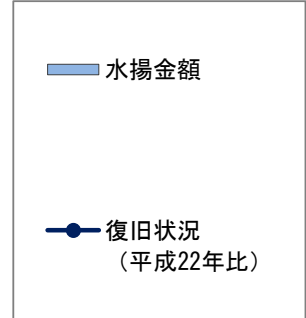
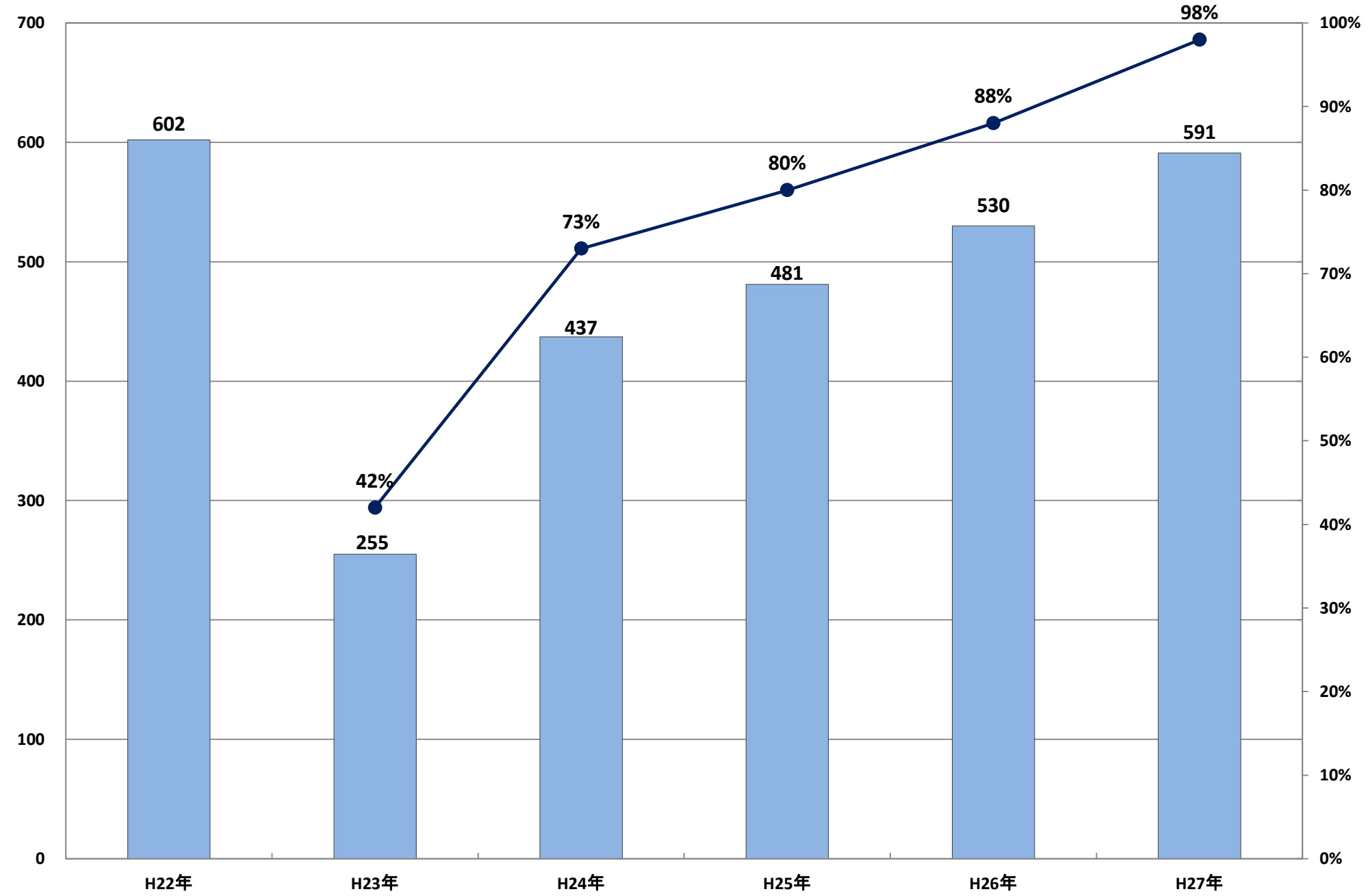
漁船



※被災前の稼働漁船隻数：約9,000隻（平成23年3月11日現在）

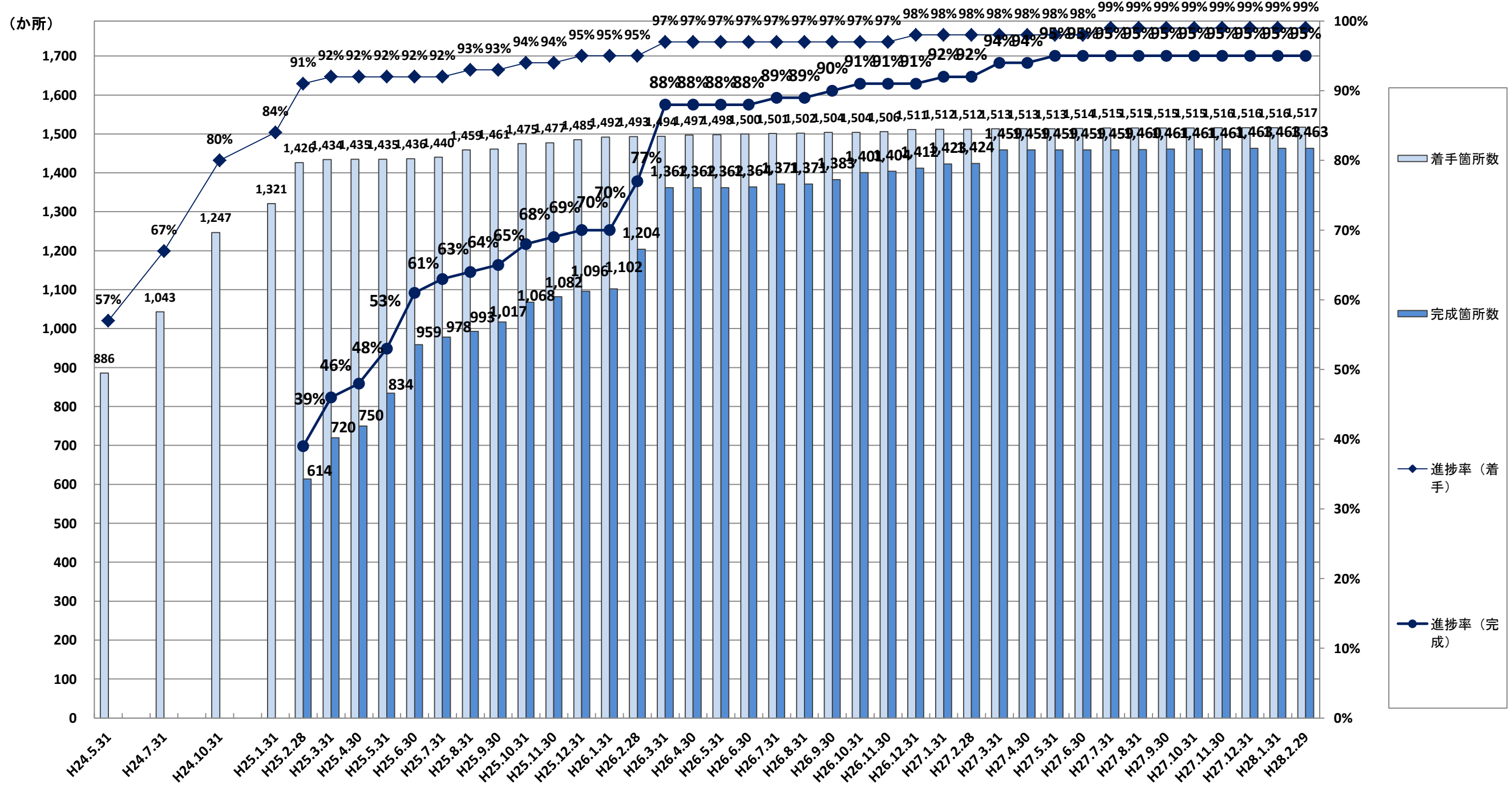
主要魚市場の水揚状況

(億円)



※主要魚市場：塩釜・石巻・女川・南三陸・気仙沼

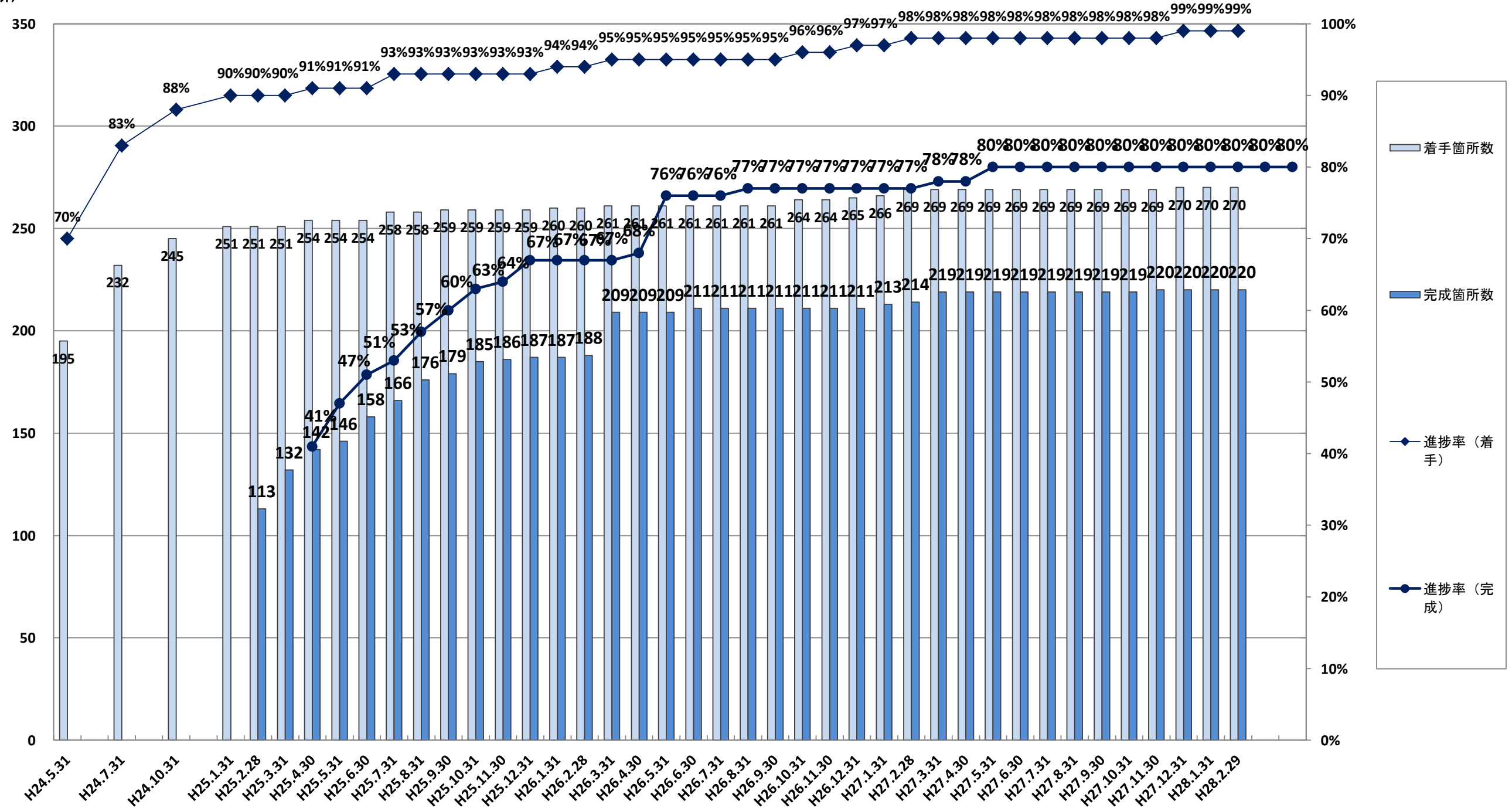
### 道路・橋梁施設 (復旧工事)



※被災箇所数：1,538か所（道路1,415か所・橋梁123か所）（平成27年3月現在）

河川施設  
(復旧工事)

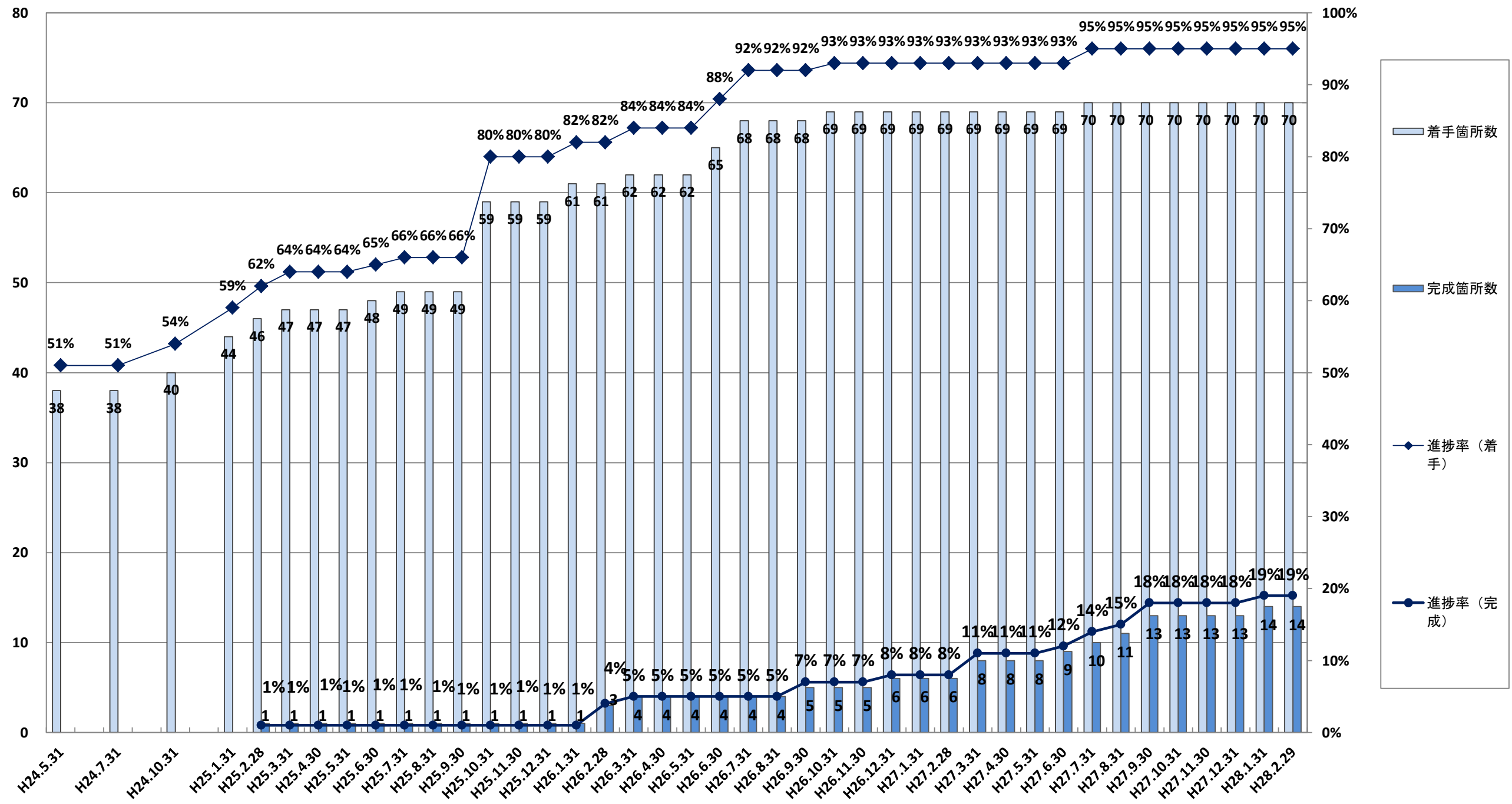
(か所)



※被災箇所数：273か所（平成28年1月現在）

### 海岸保全施設 (復旧工事)

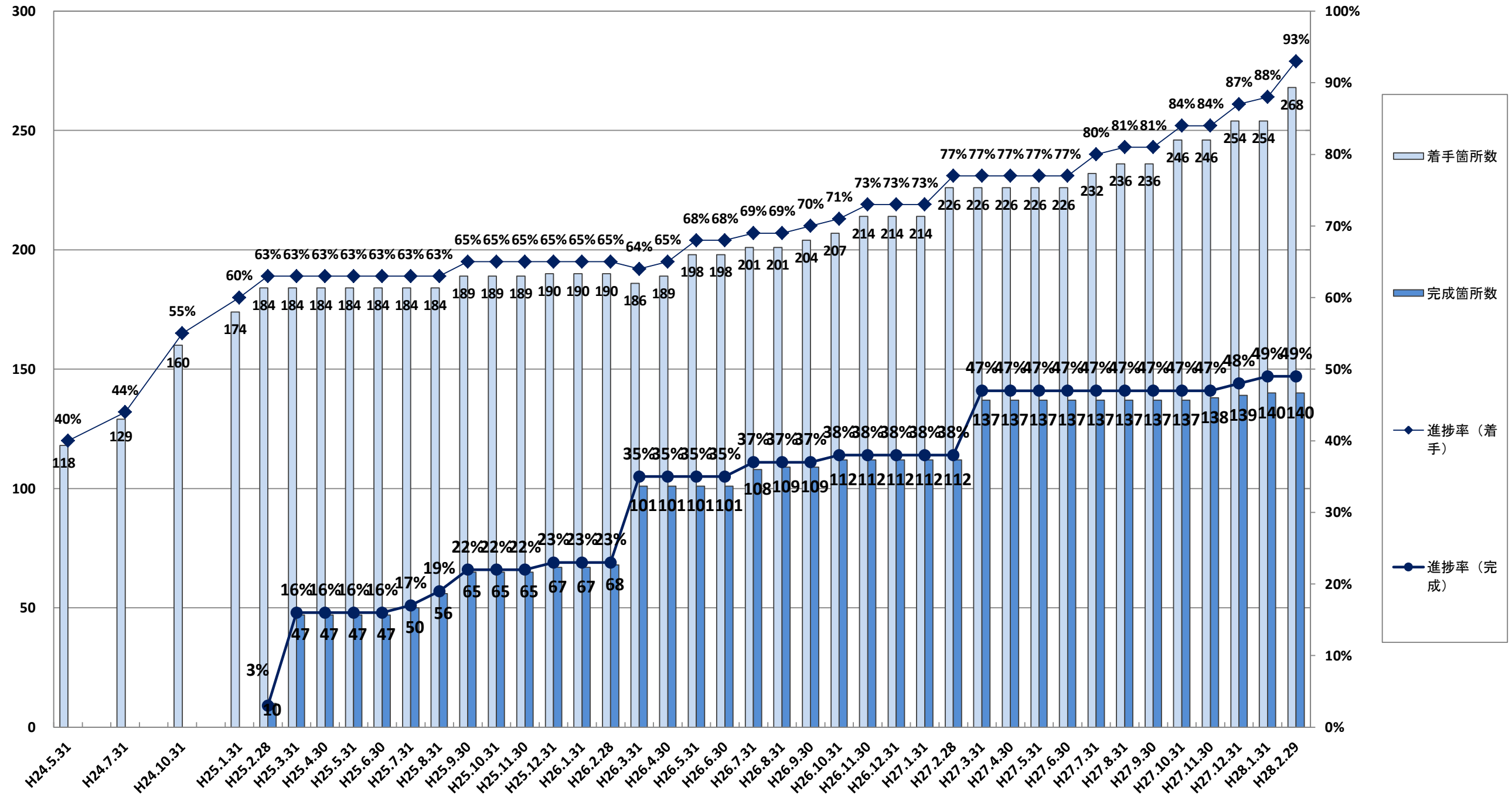
(か所)



※被災箇所数：74か所（平成26年3月現在）

港湾施設  
(復旧工事)

(か所)



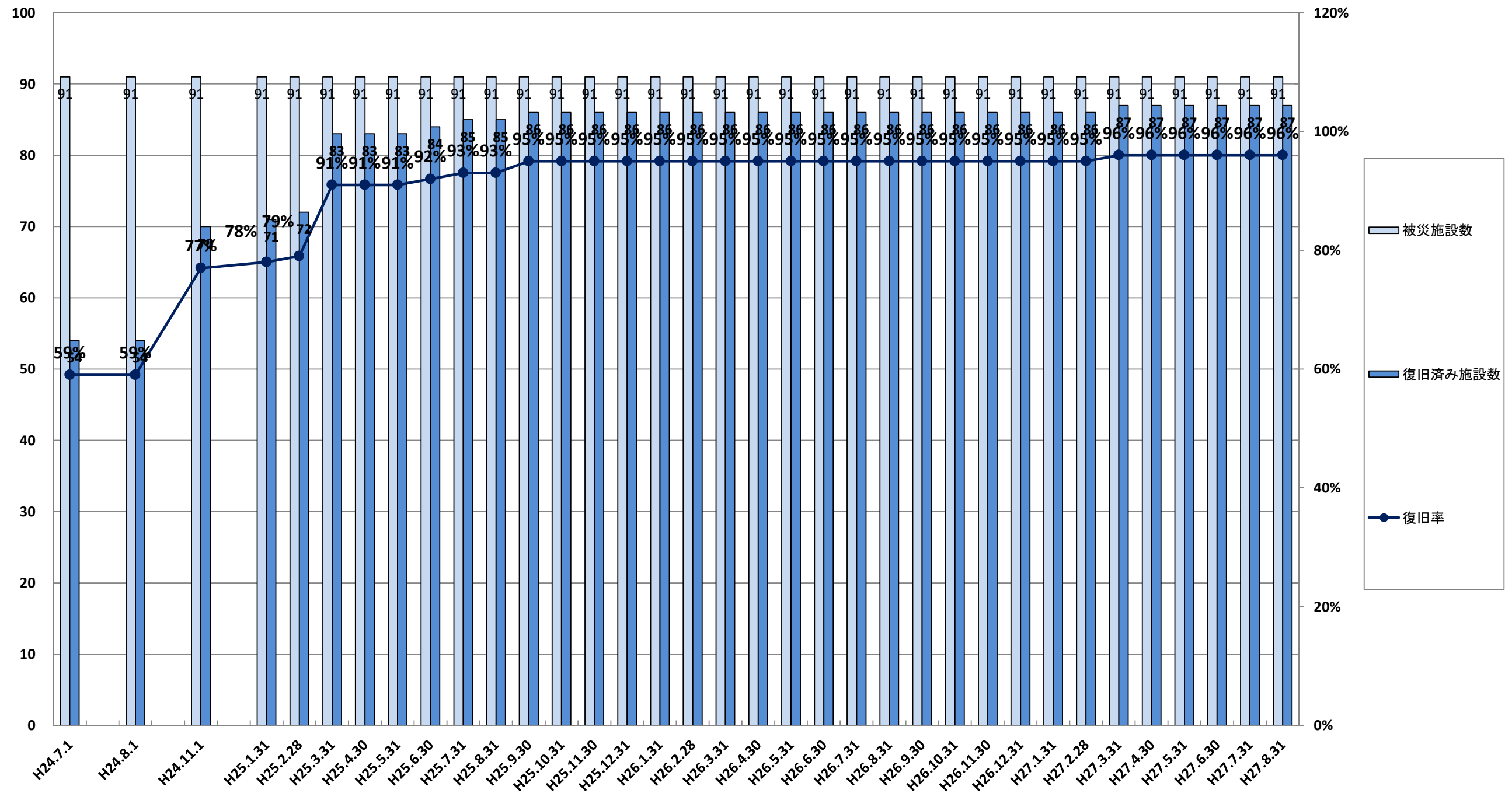
※被災箇所数：288か所（平成28年1月現在）



4-7-①

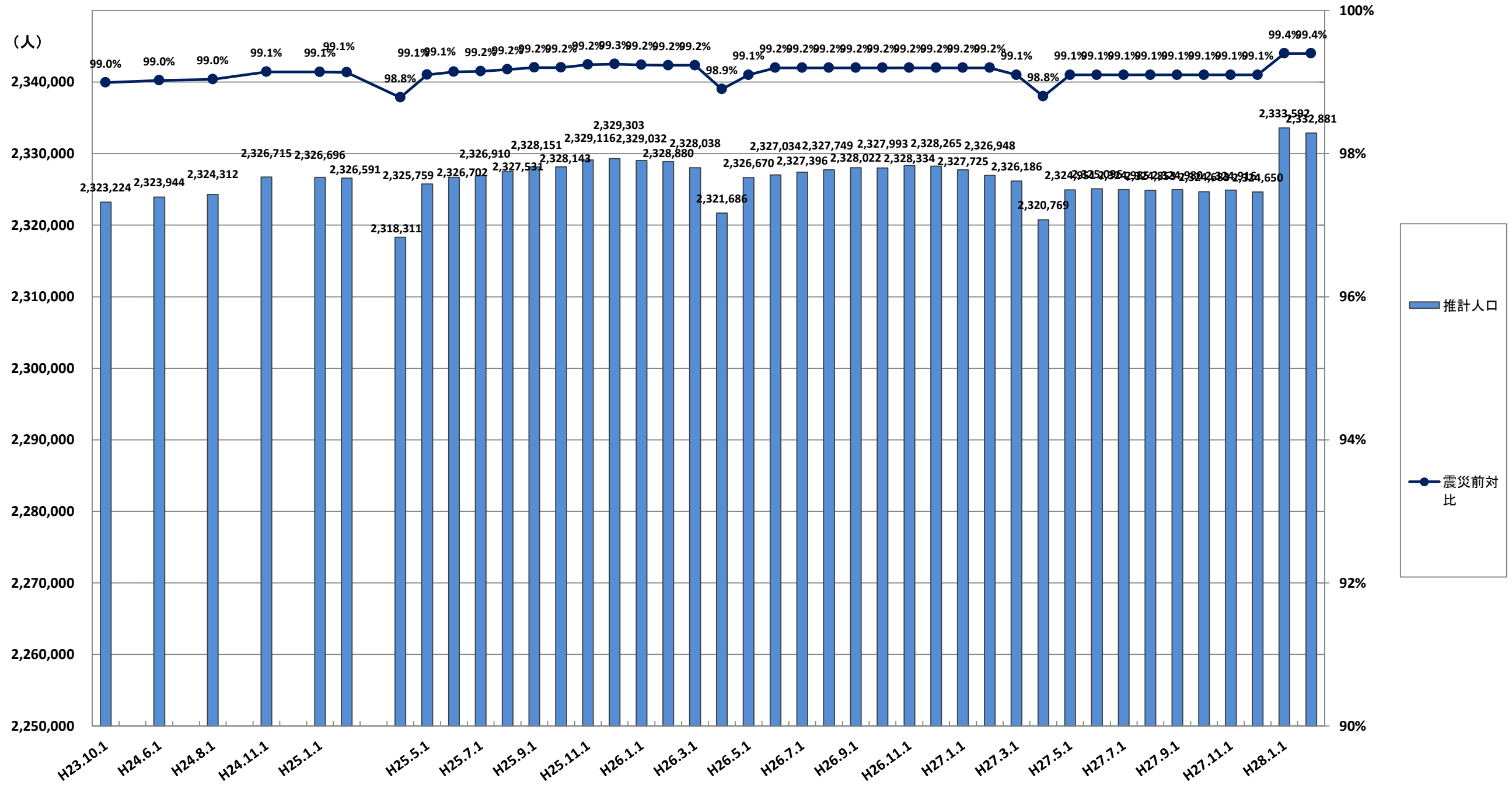
県立学校  
(復旧工事)

(校)



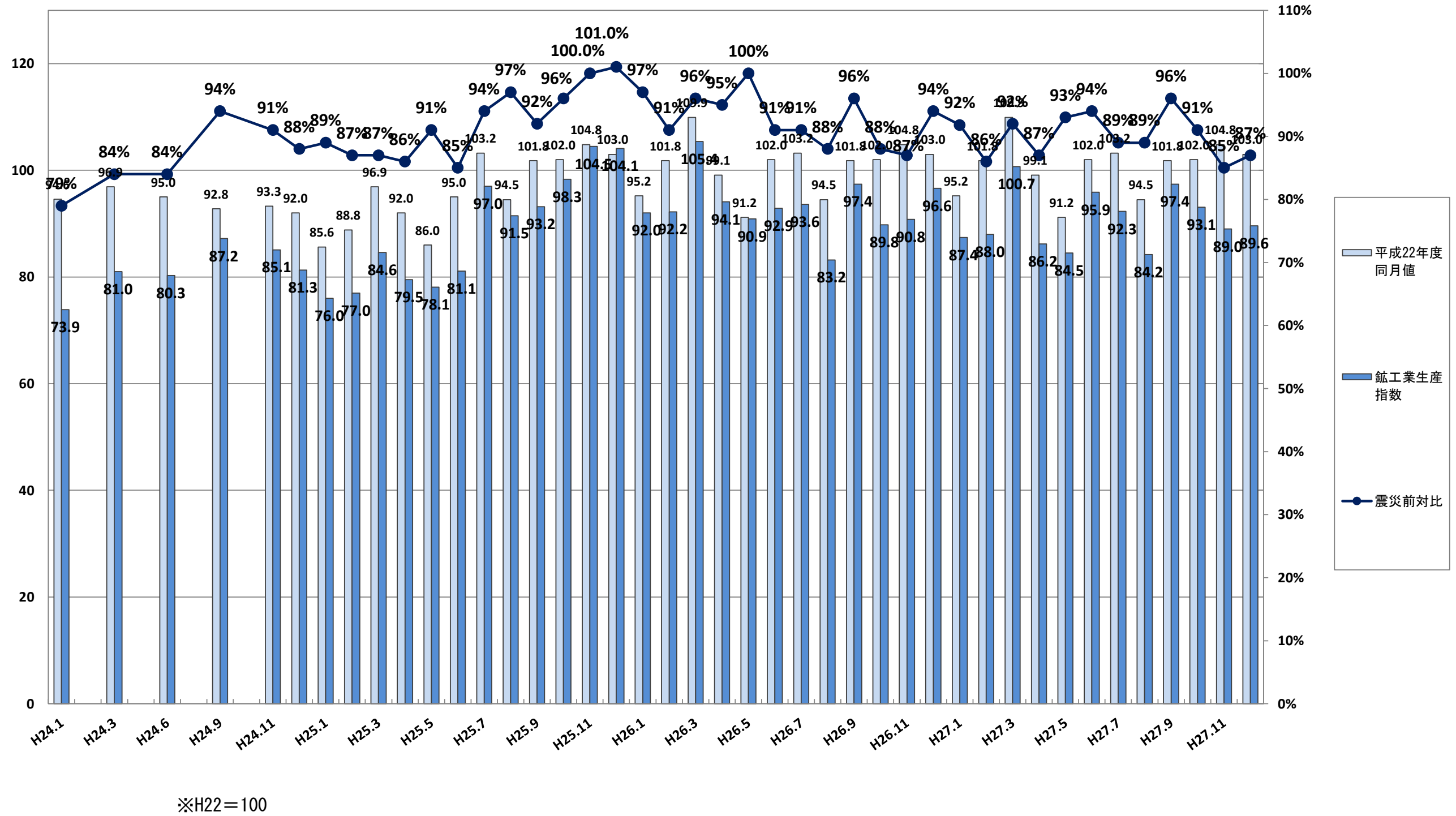
※被災施設数：91校（平成23年3月11日現在）

推計人口



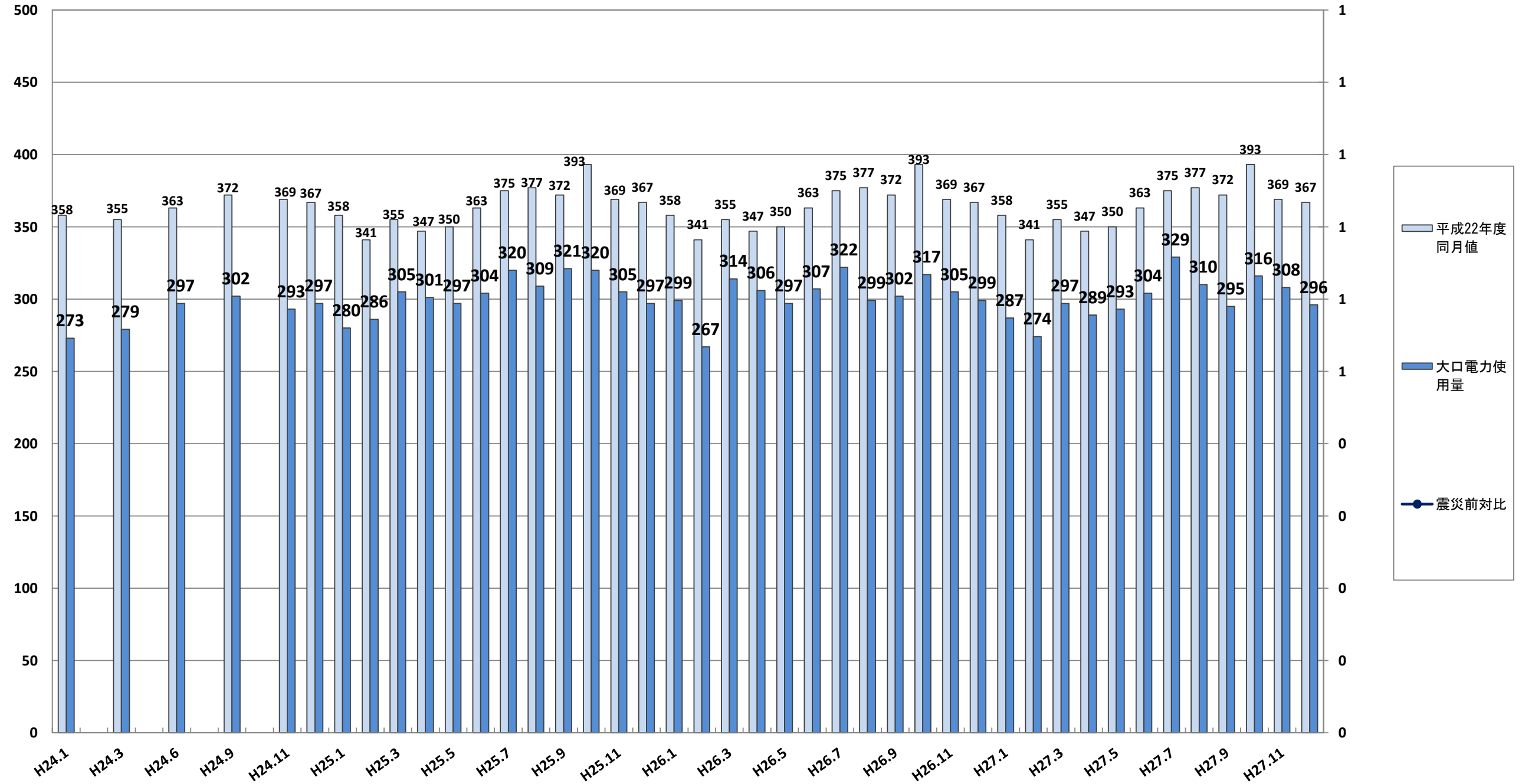
※震災前（平成23年3月1日）の推計人口：2,346,853人

### 鈷工業生產指数



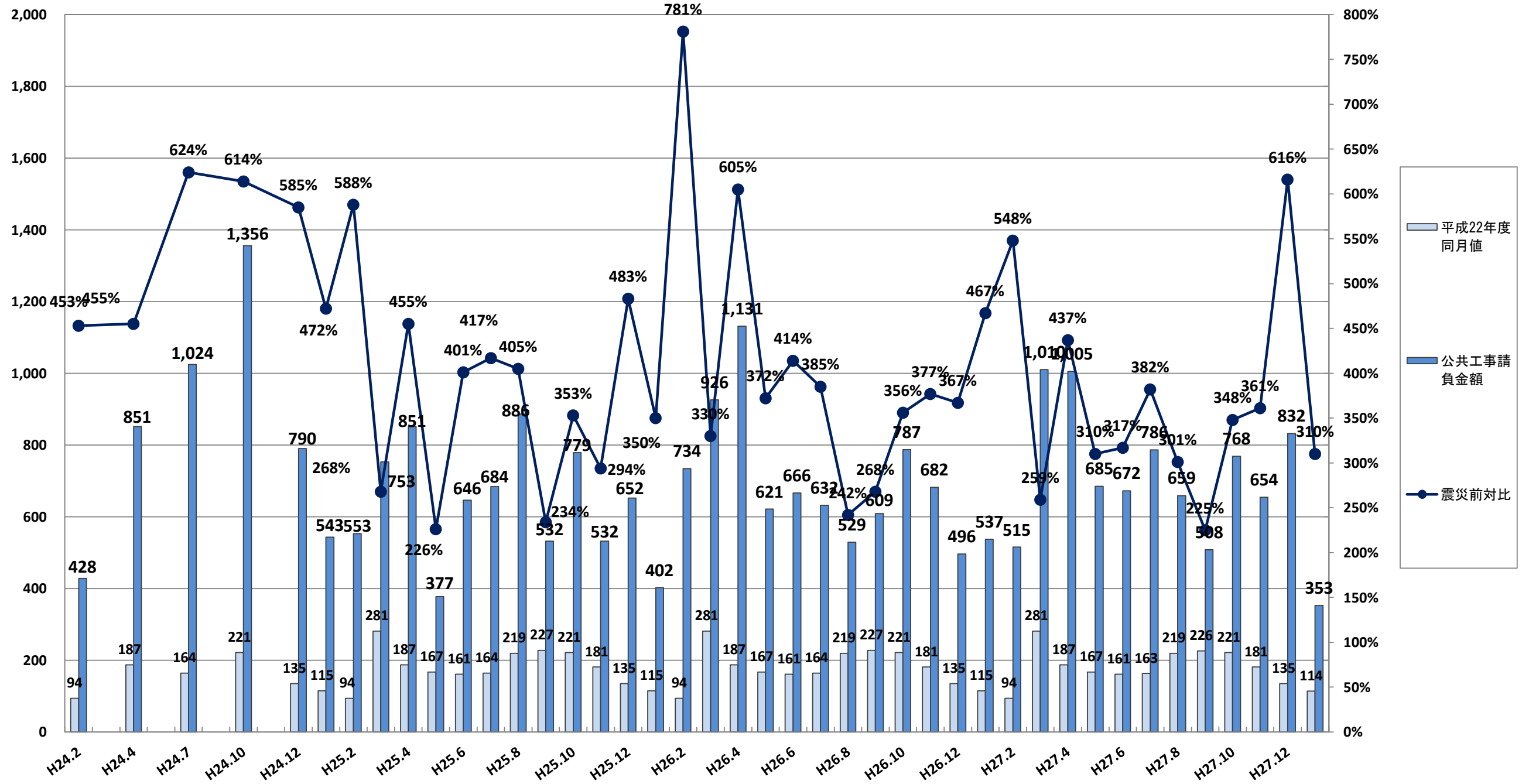
### 大口電力使用量

(百万Kwh)



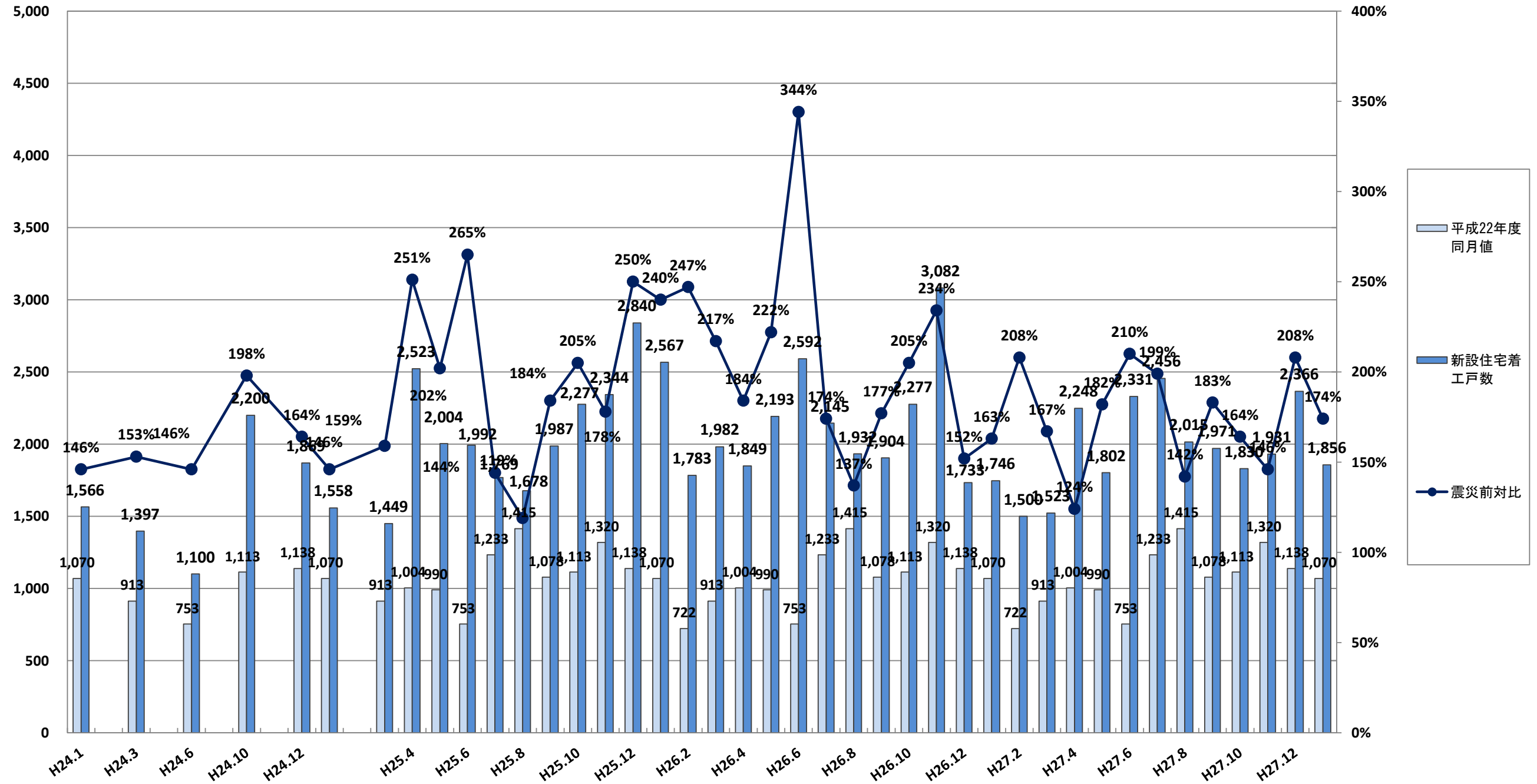
### 公共工事請負金額

(億円)



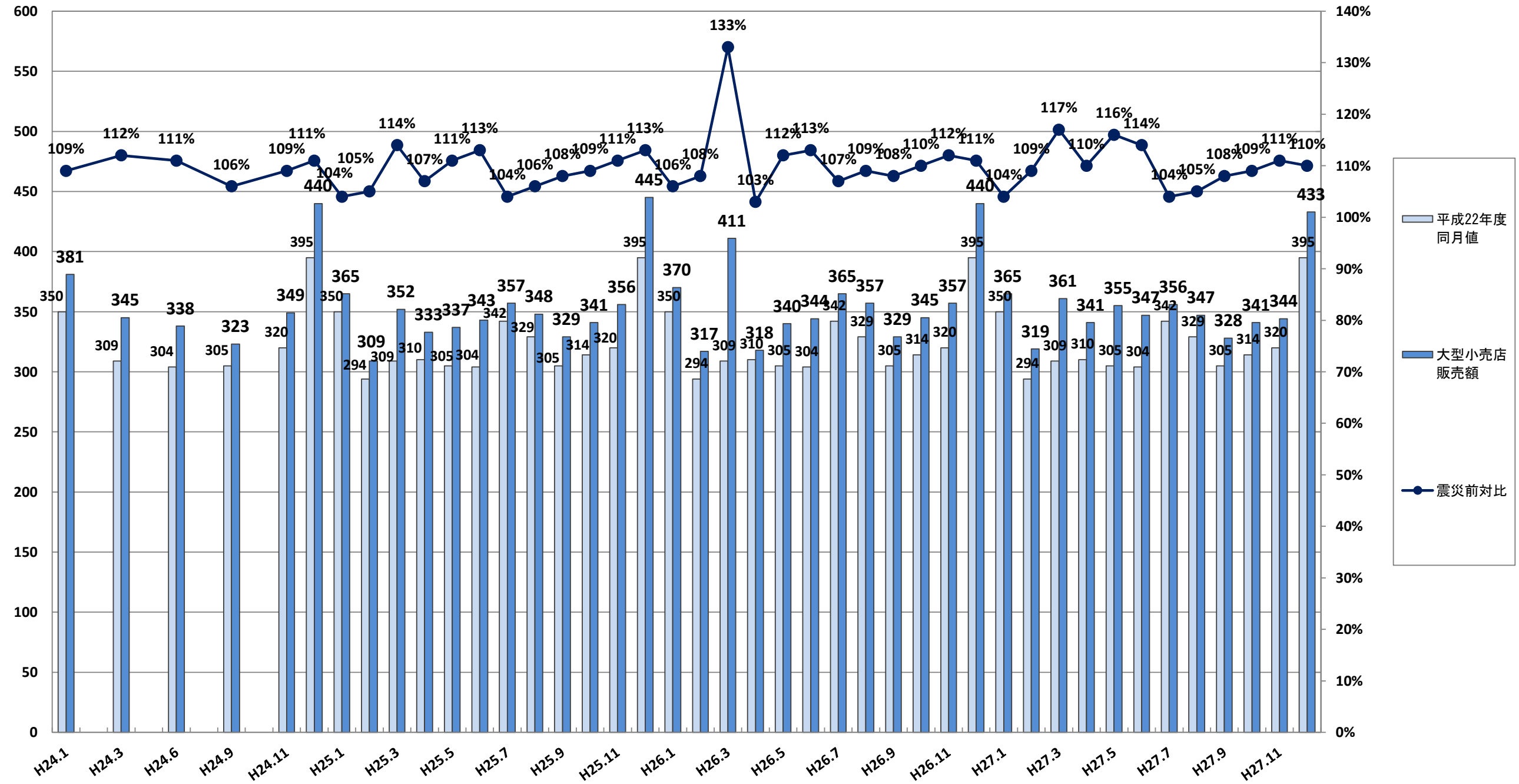
### 新設住宅着工戸数

(戸)

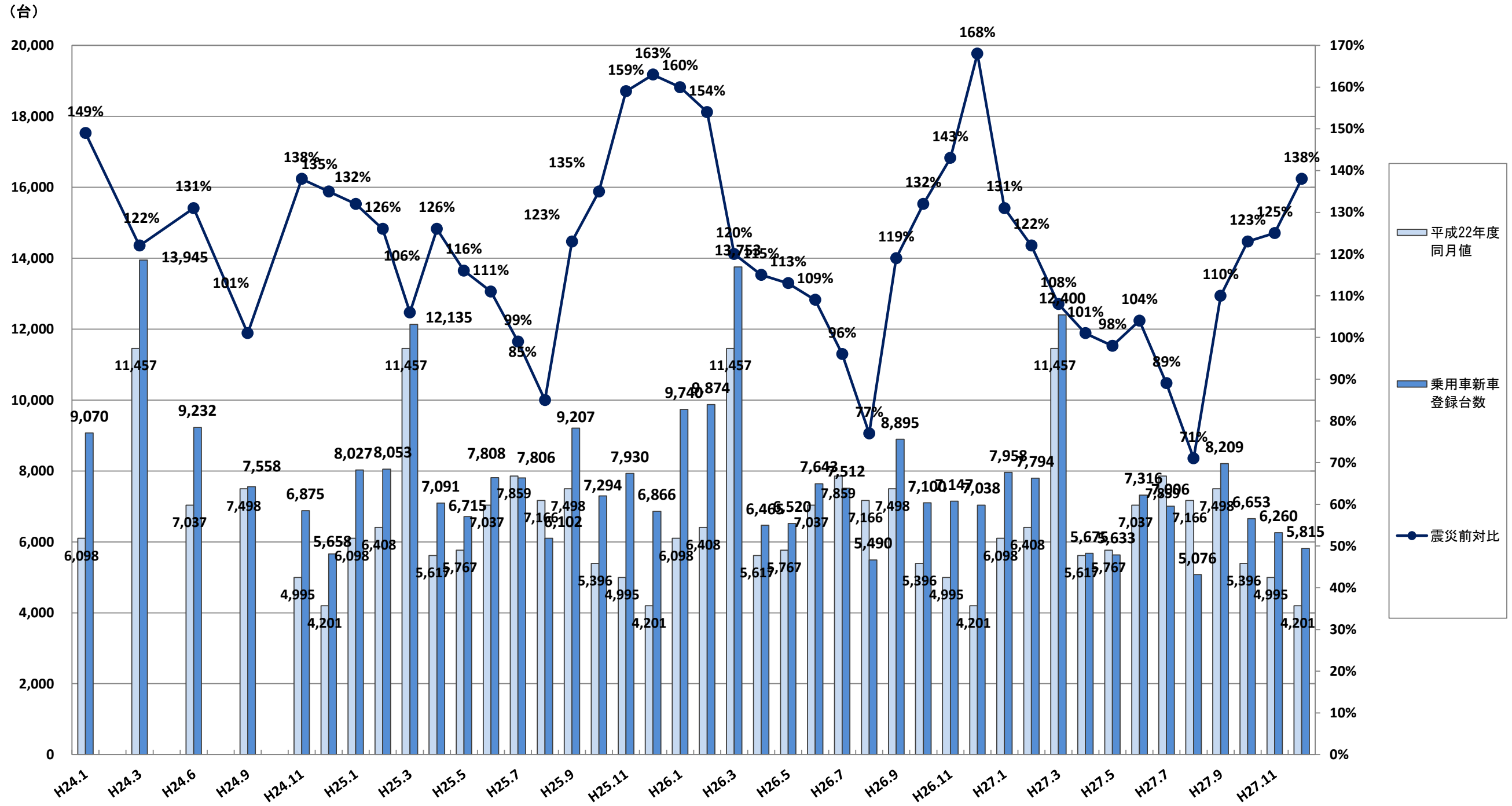


### 百貨店スーパー販売額

(億円)



### 乗用車新車登録台数





### 月間有効求人人数

