

復興の進捗状況

(参考資料)

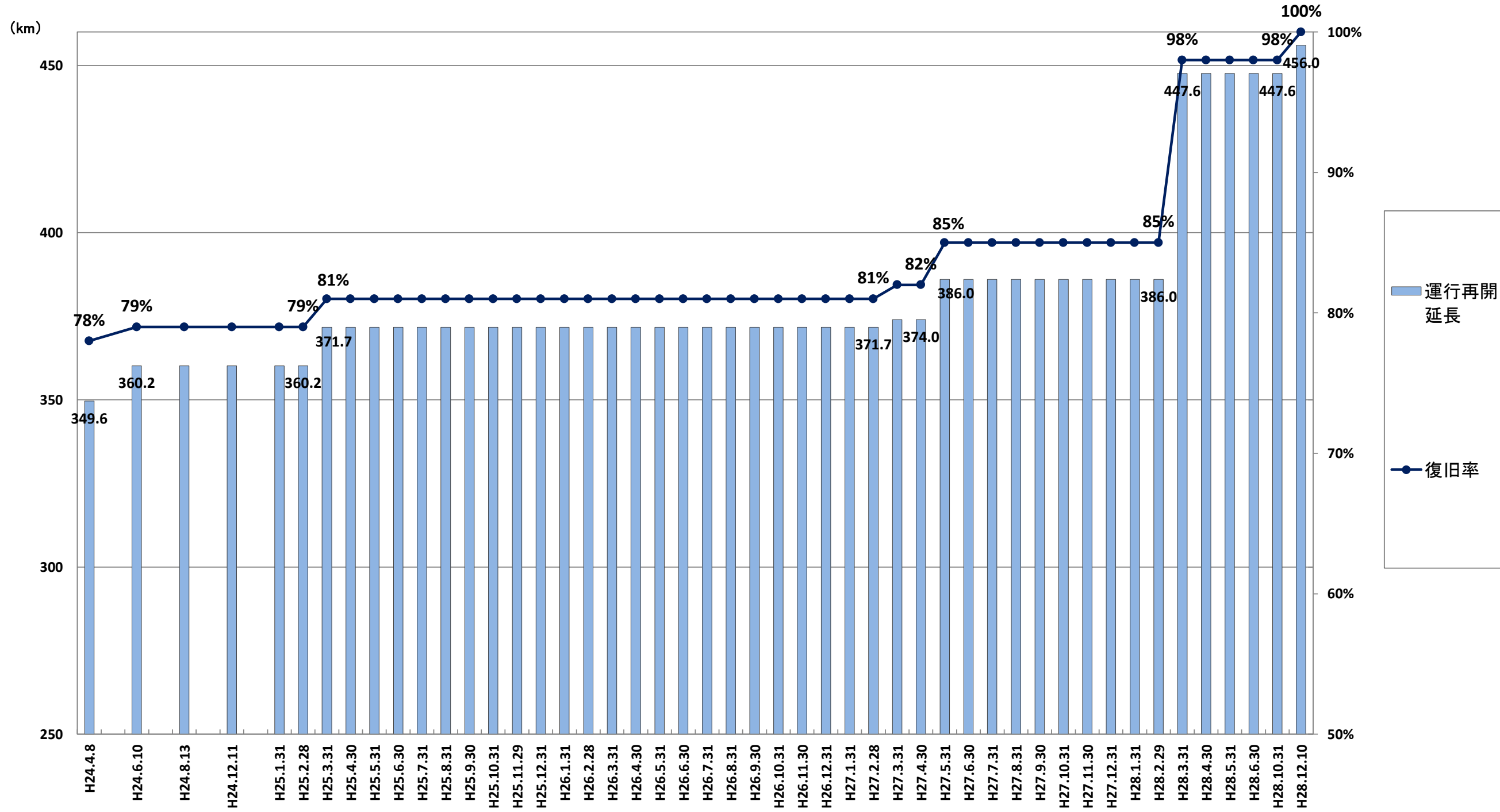
平成29年3月

宮城県

4-1-①

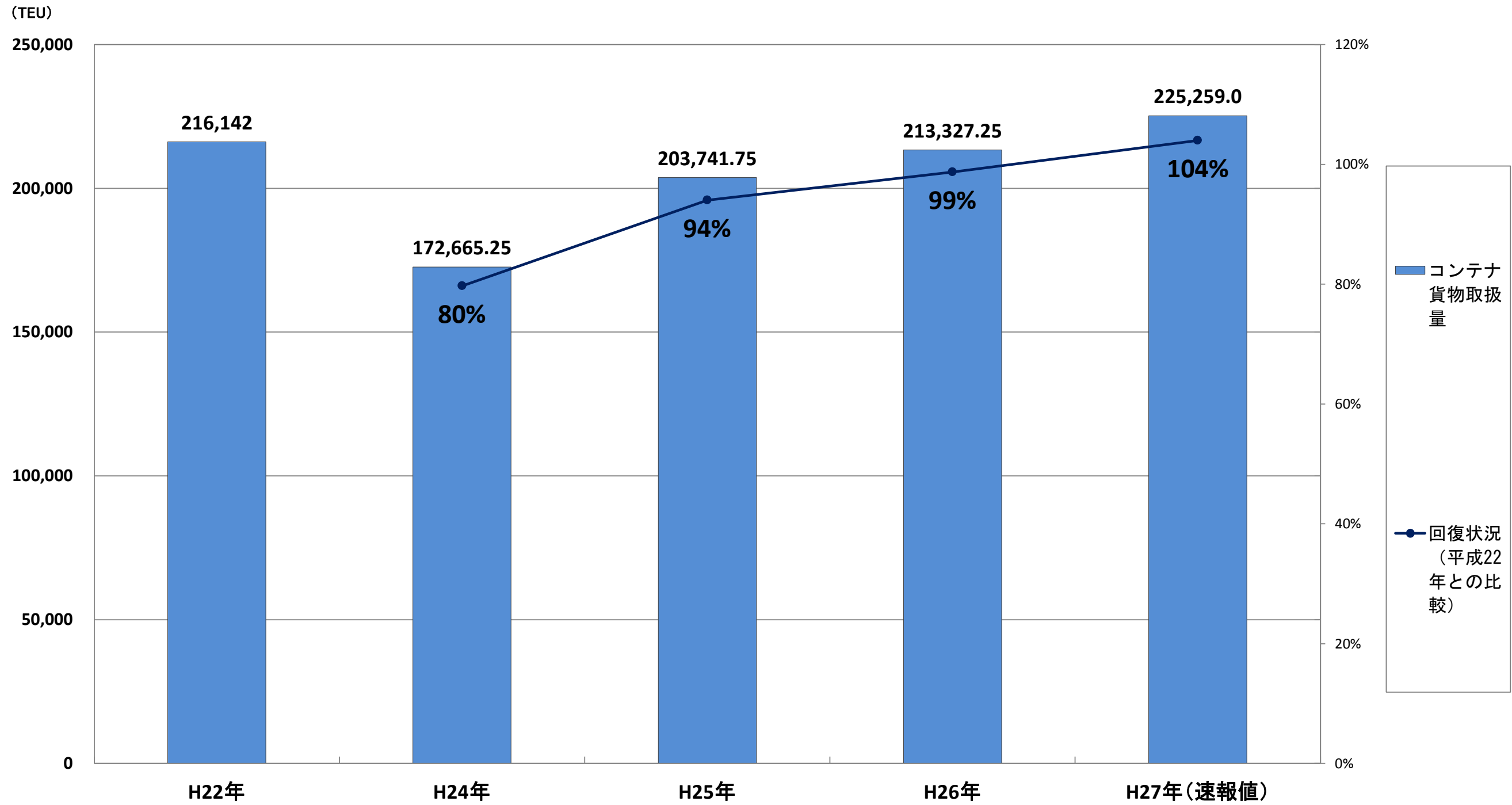
鉄 道

(県内在来線／運行再開延長)



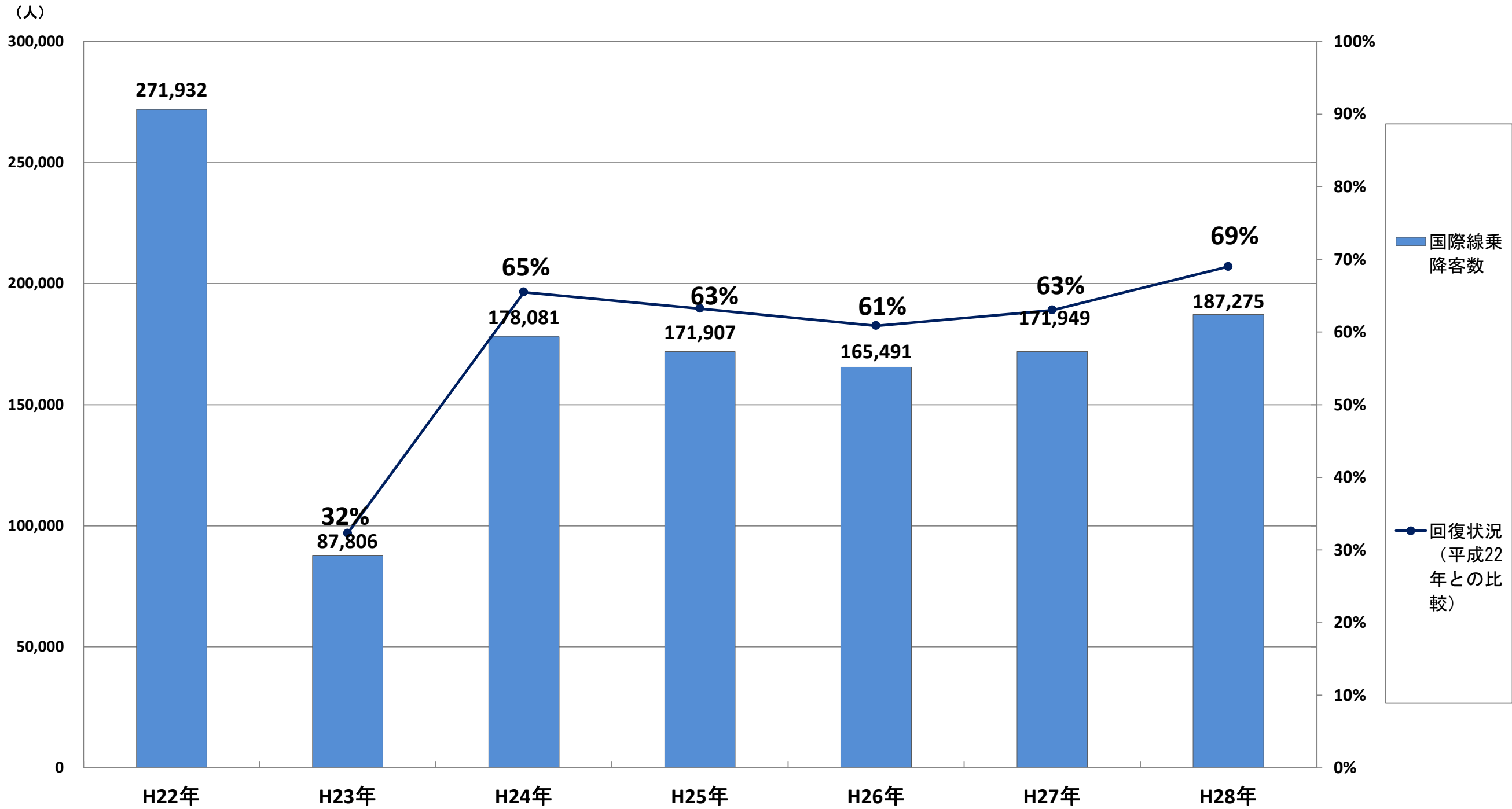
※JR、空港アクセス鉄道等県内の鉄道延長：約456.0km

コンテナ貨物取扱量

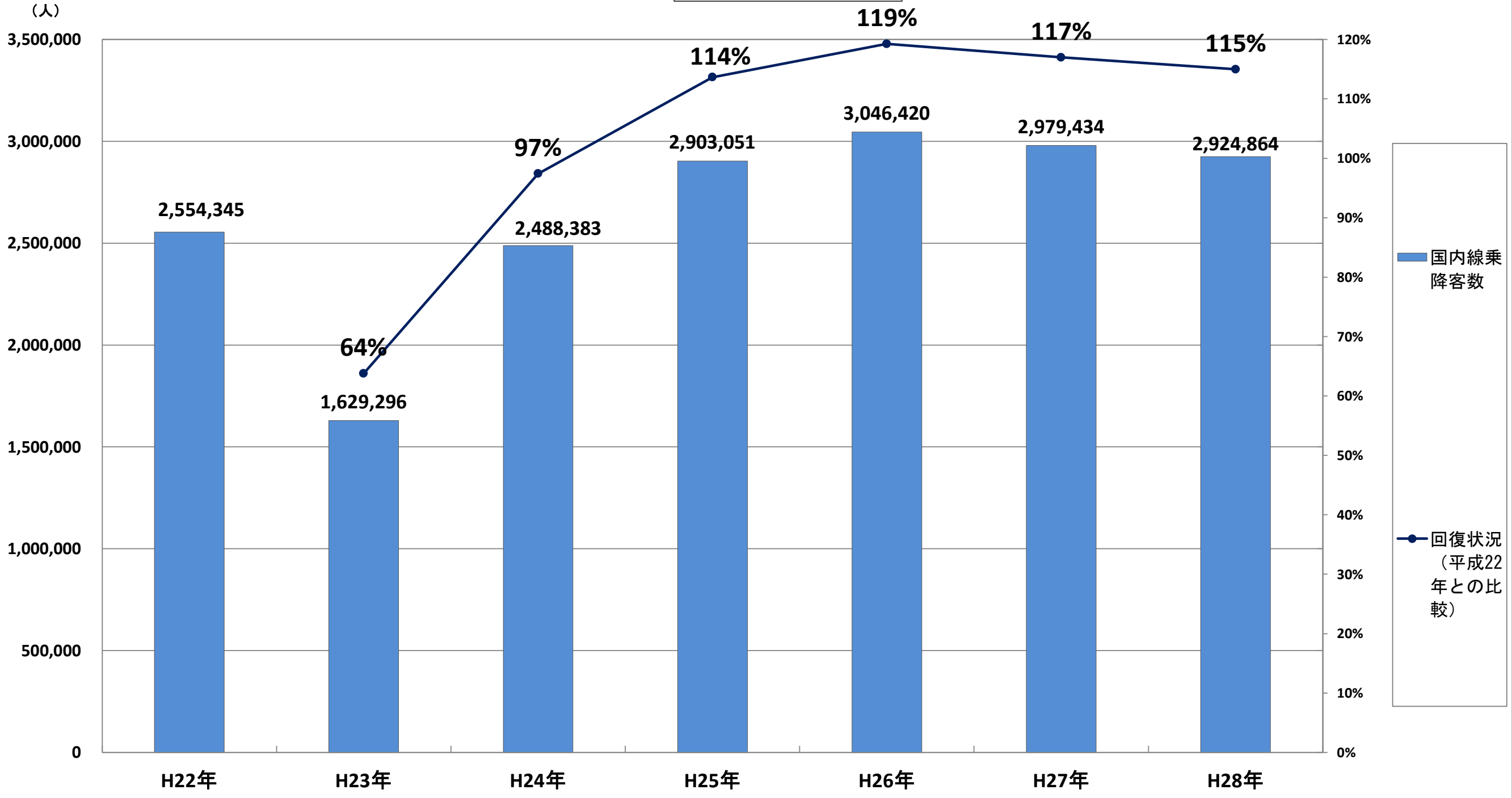


※ H27年は速報値

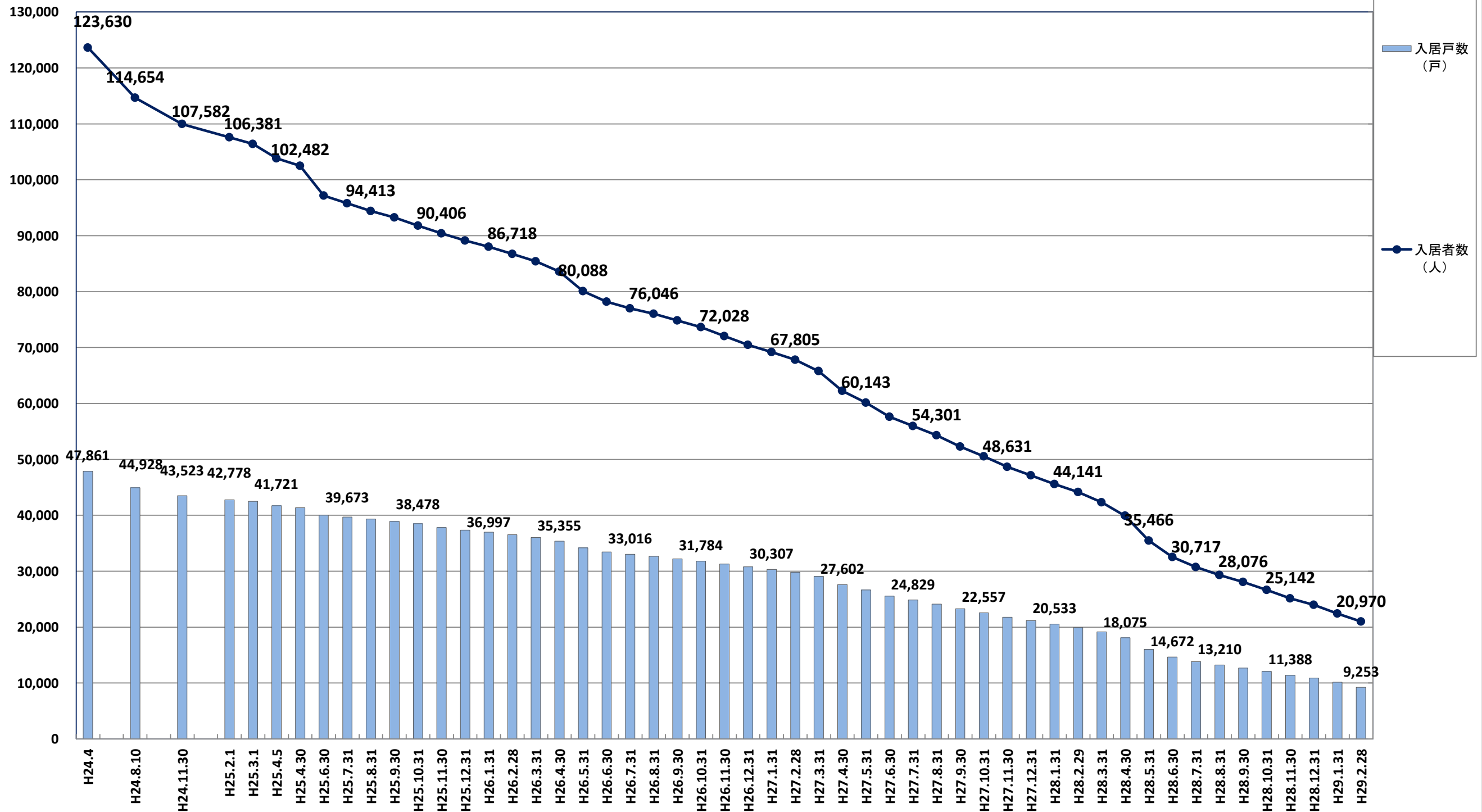
仙台空港乗降客数
(国際線)



仙台空港乗降客数 (国内線)

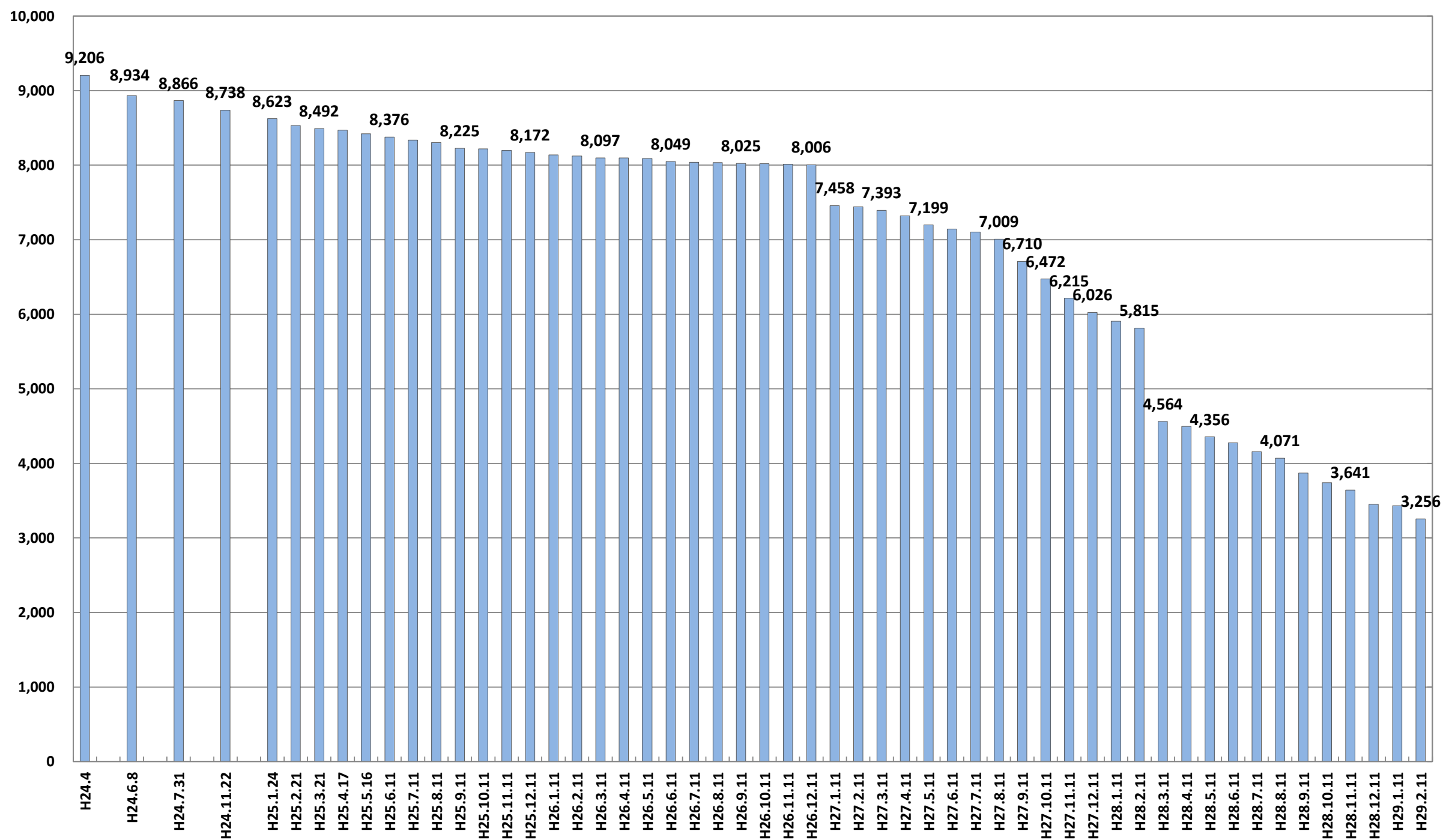


応急仮設住宅入居状況



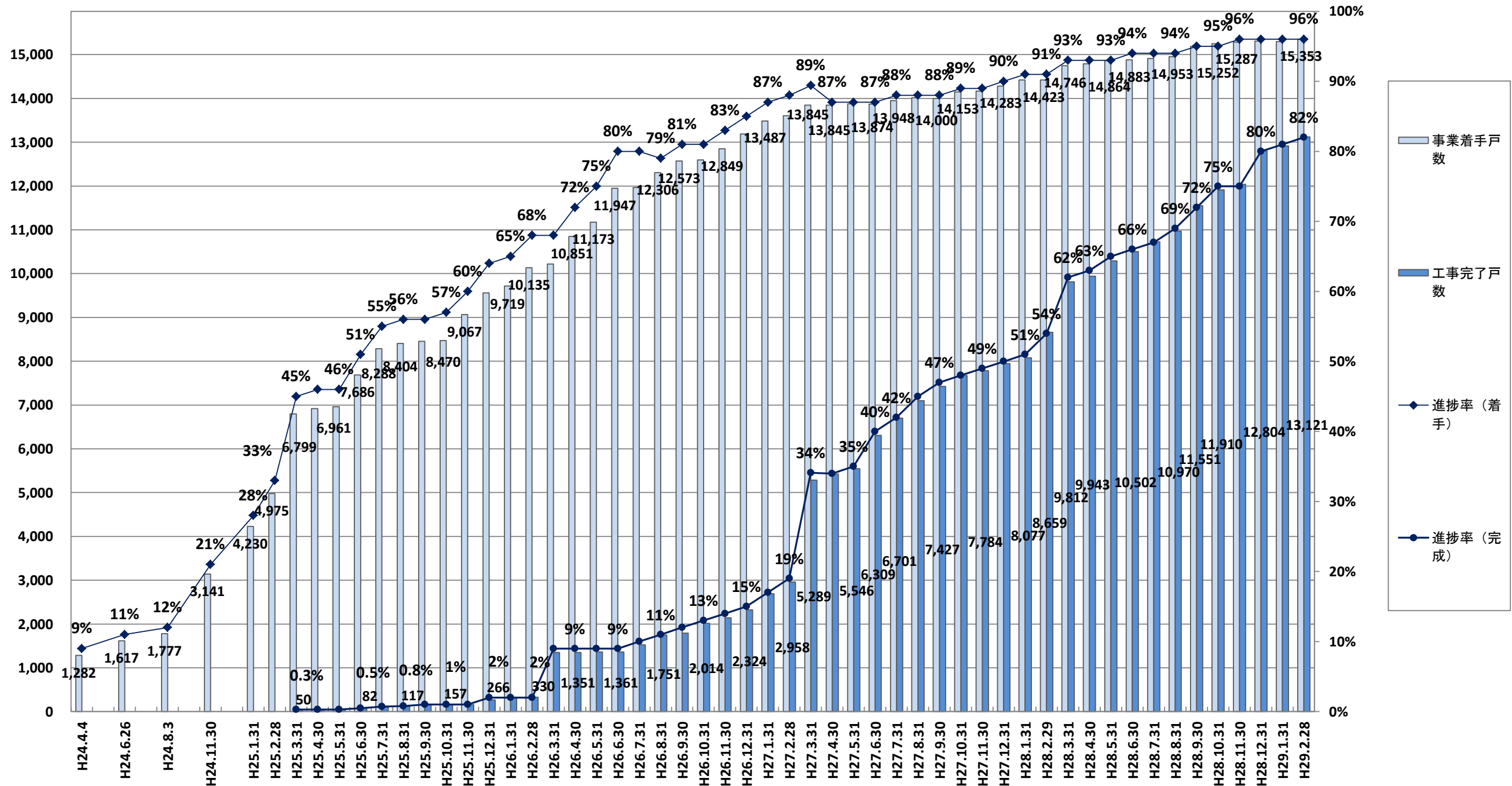
県外避難者

(人)



災害公営住宅

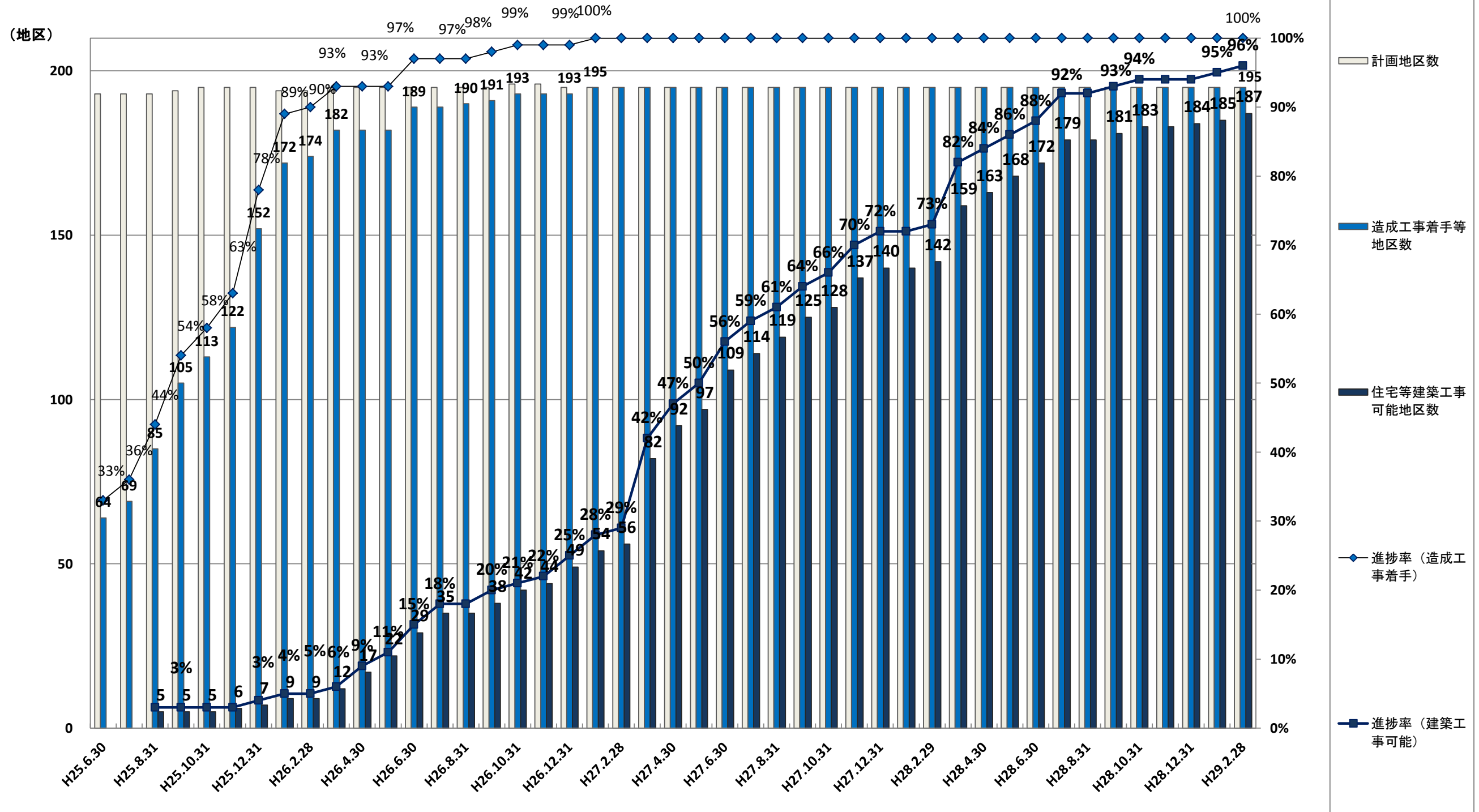
(戸)



※1 H26. 7. 31までは整備予定戸数（15,000戸）に対する進捗率で表記

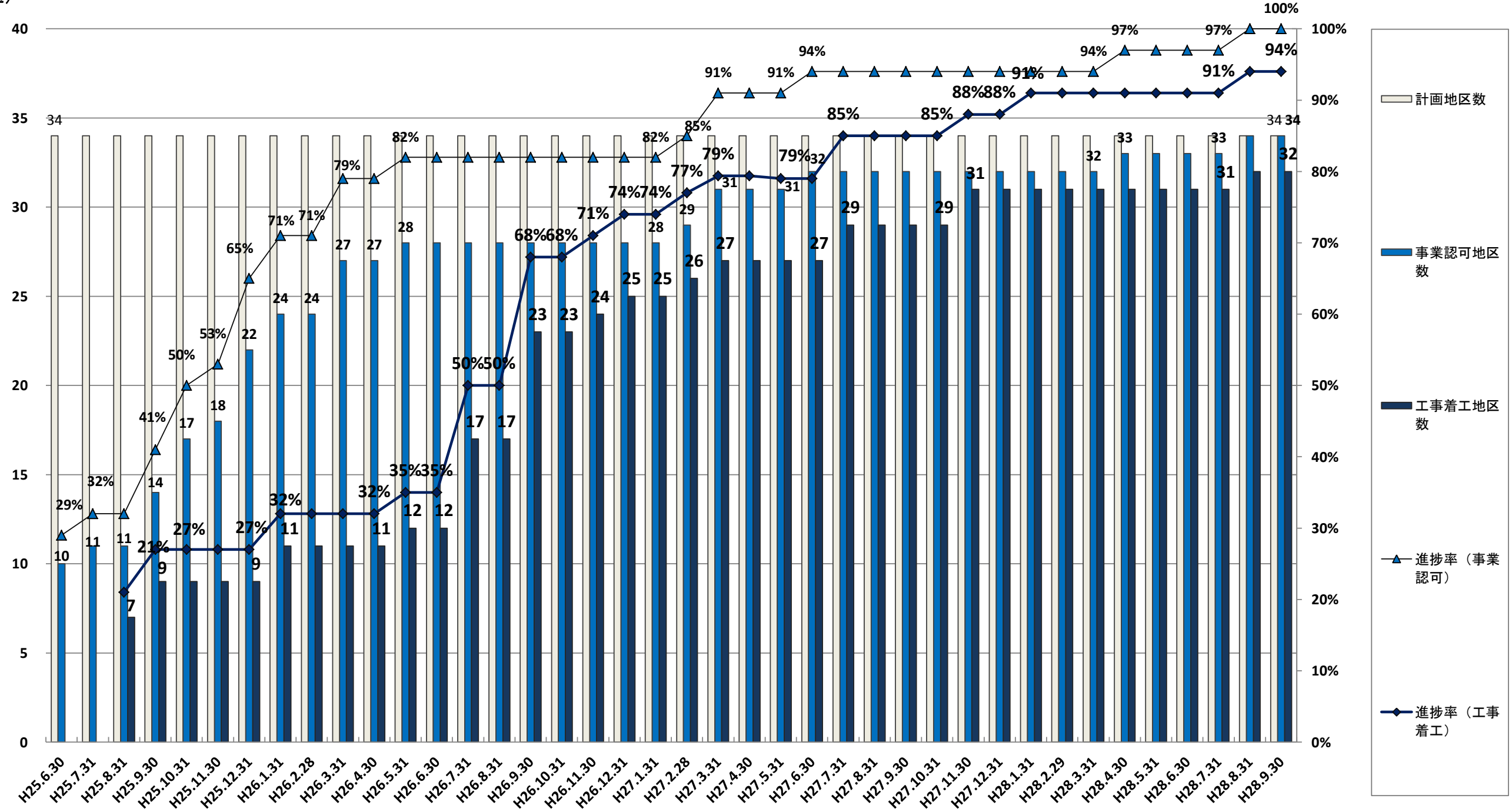
※2 H26. 8. 31より計画戸数に対する進捗率で表記 計画戸数15,950戸（平成29年2月末現在）

防災集団移転促進事業



土地区画整理事業

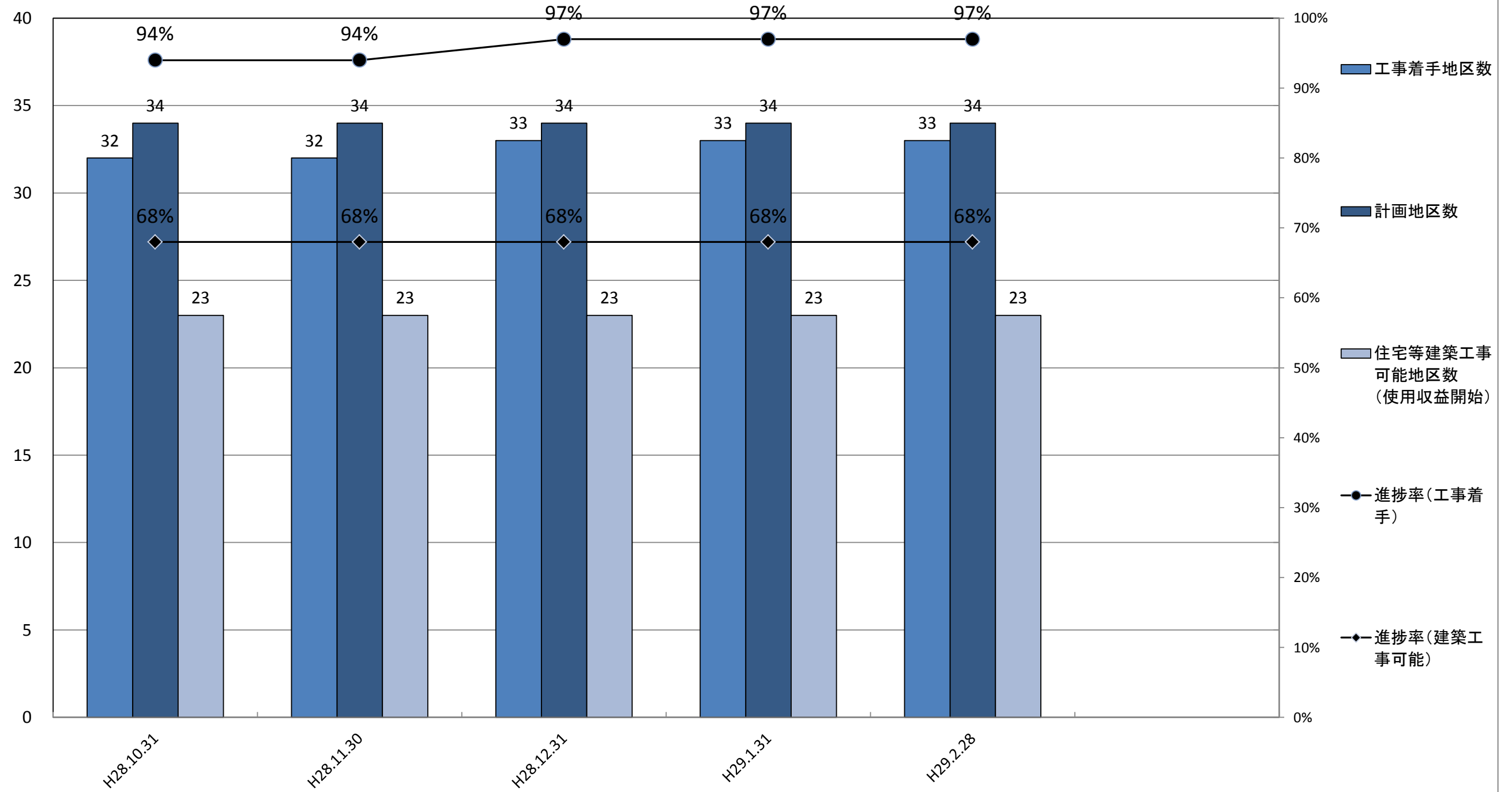
(地区)



※平成25年6月30日現在 から 平成28年9月30日 まで

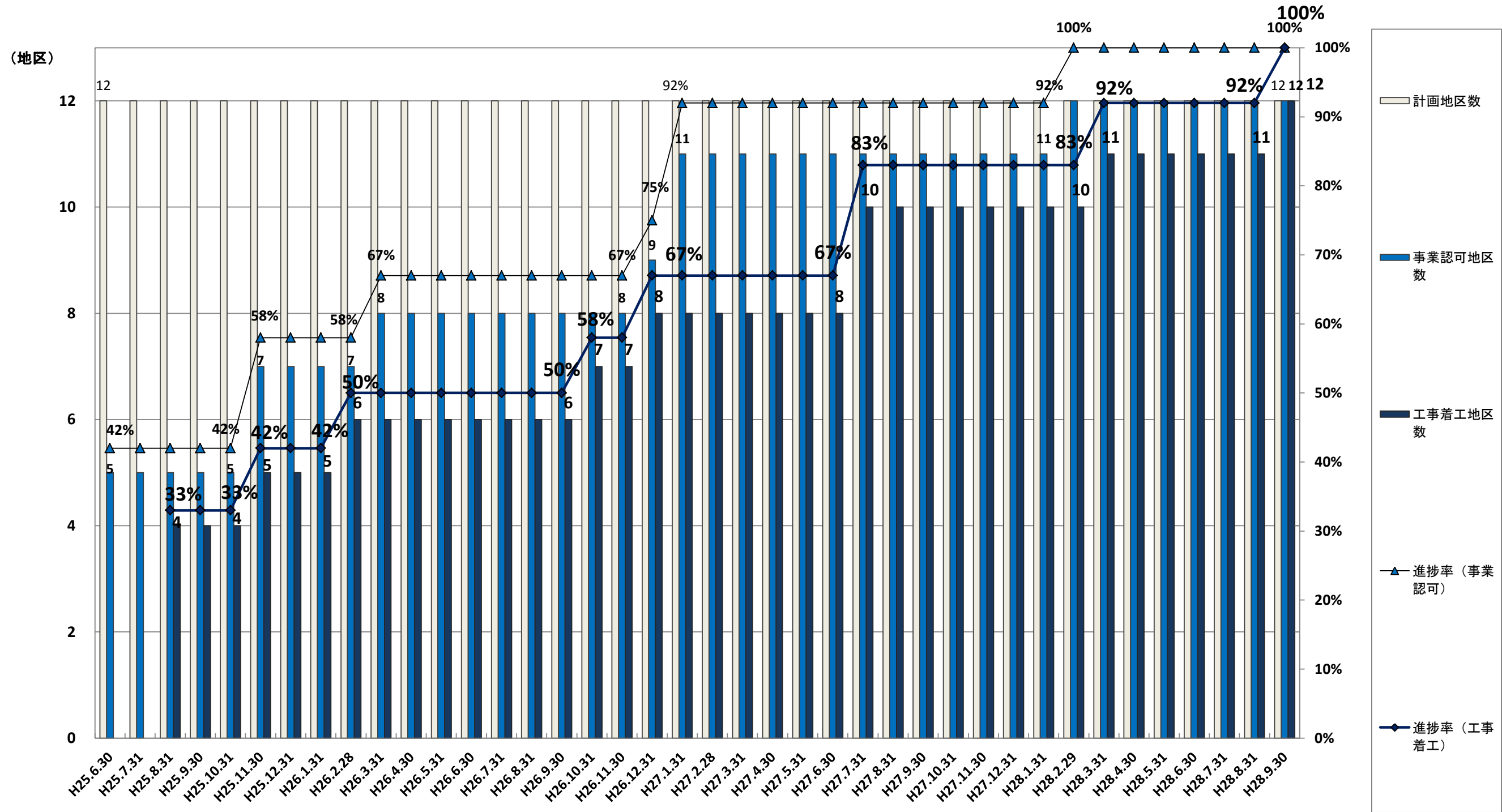
土地区画整理事業

(地区)



※平成28年10月31日現在 ~

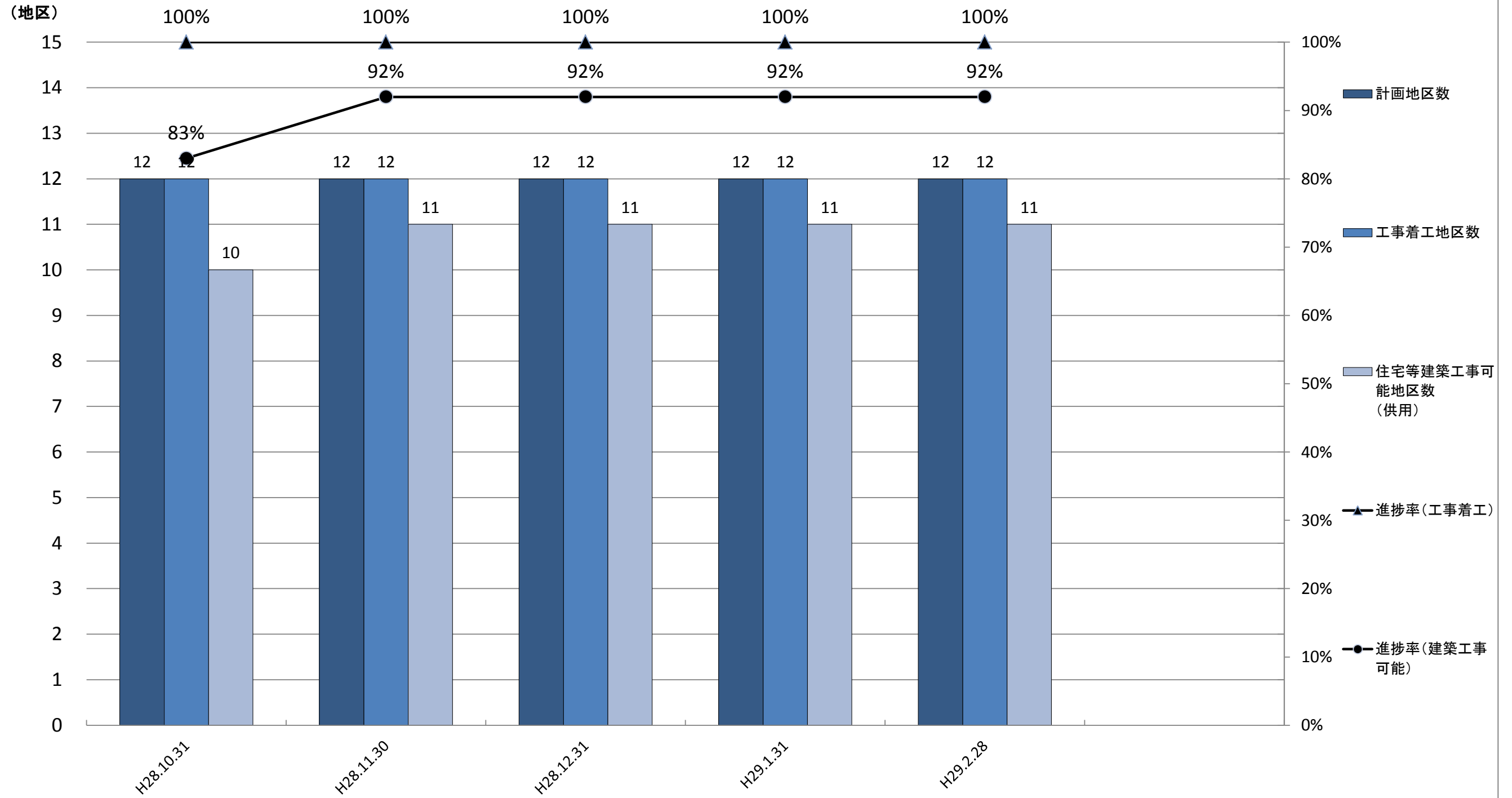
津波復興拠点整備事業



※平成25年6月30日現在 から 平成28年9月30日 まで

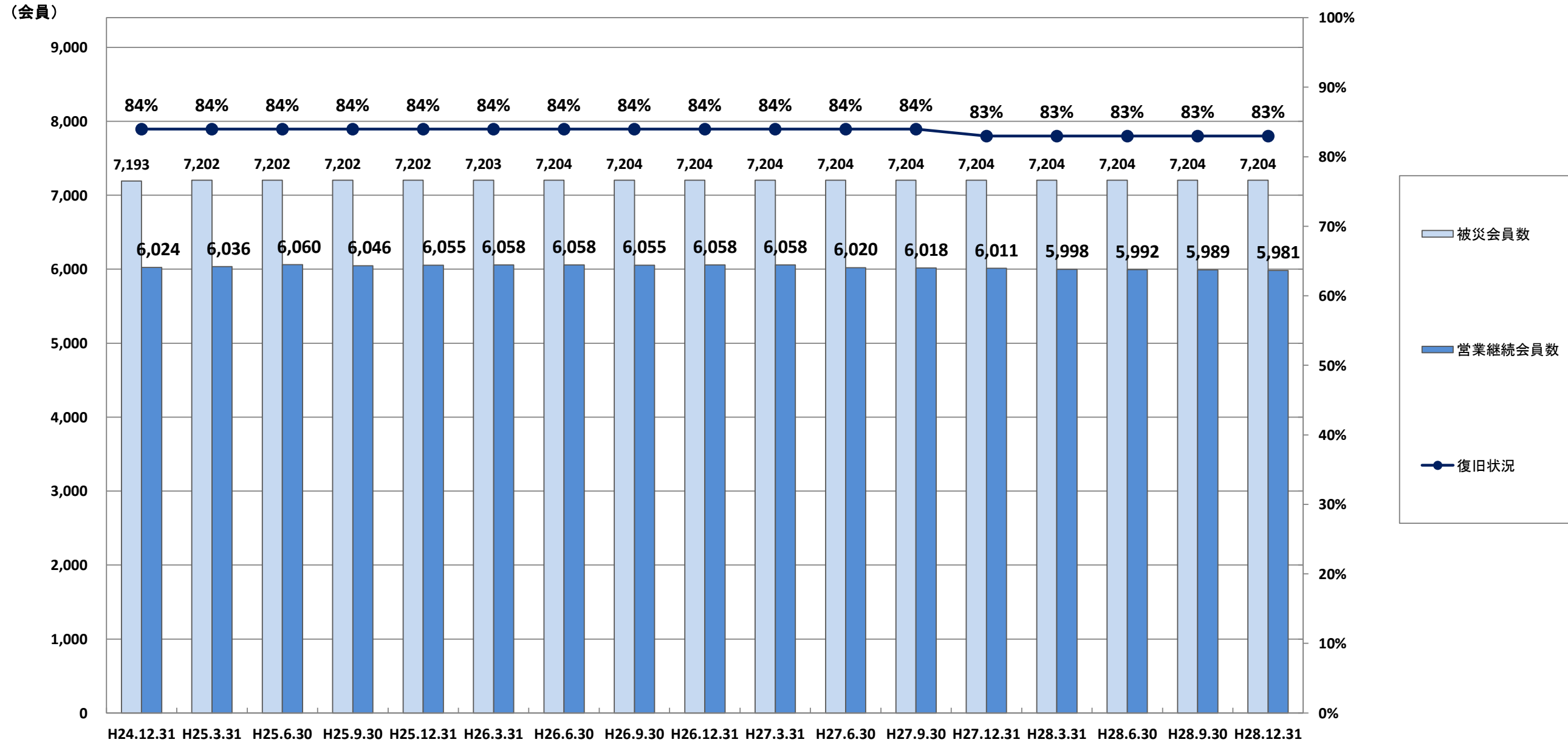
4-2-③

津波復興拠点整備事業

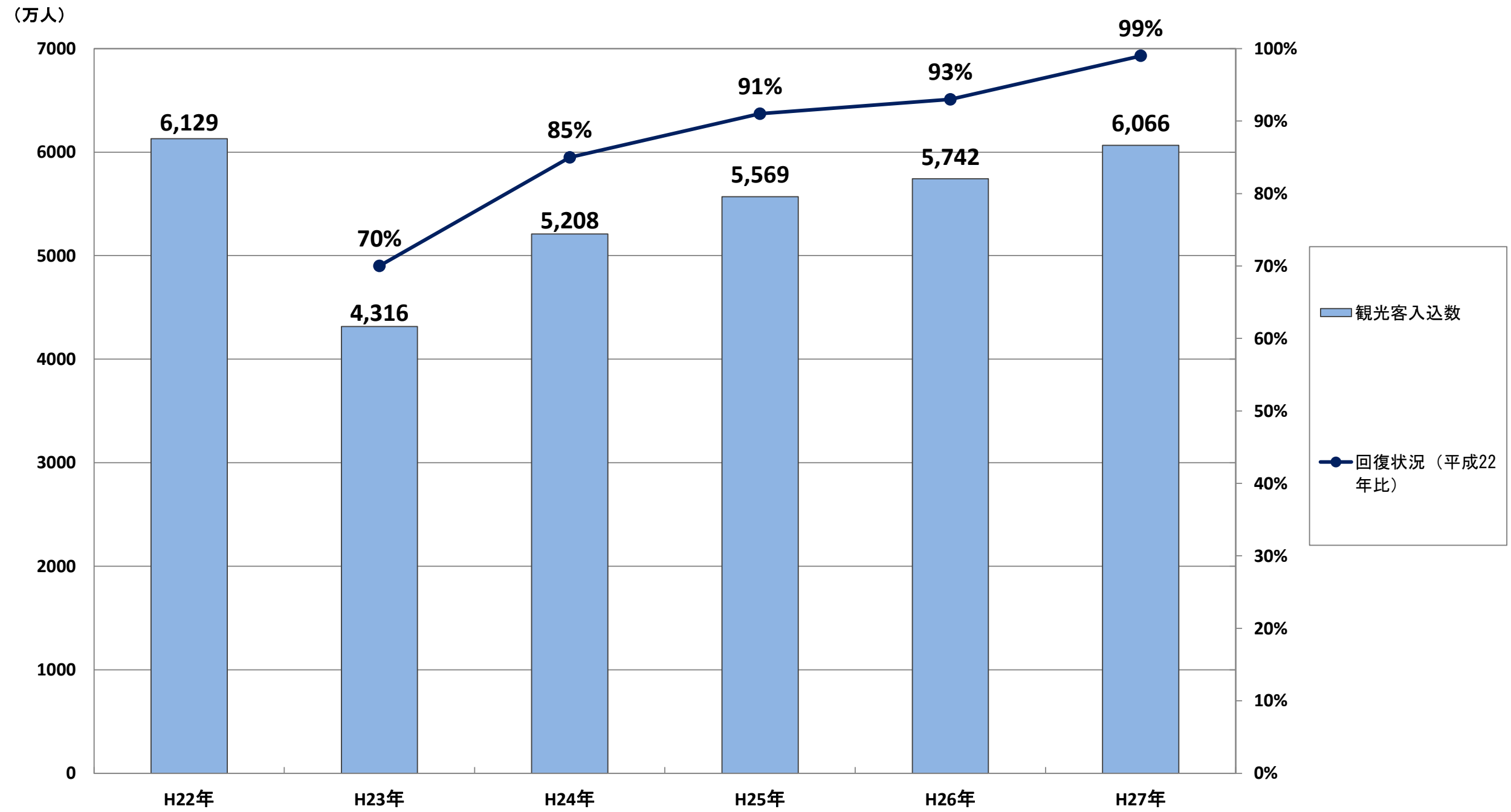


※平成28年10月31日現在 ~

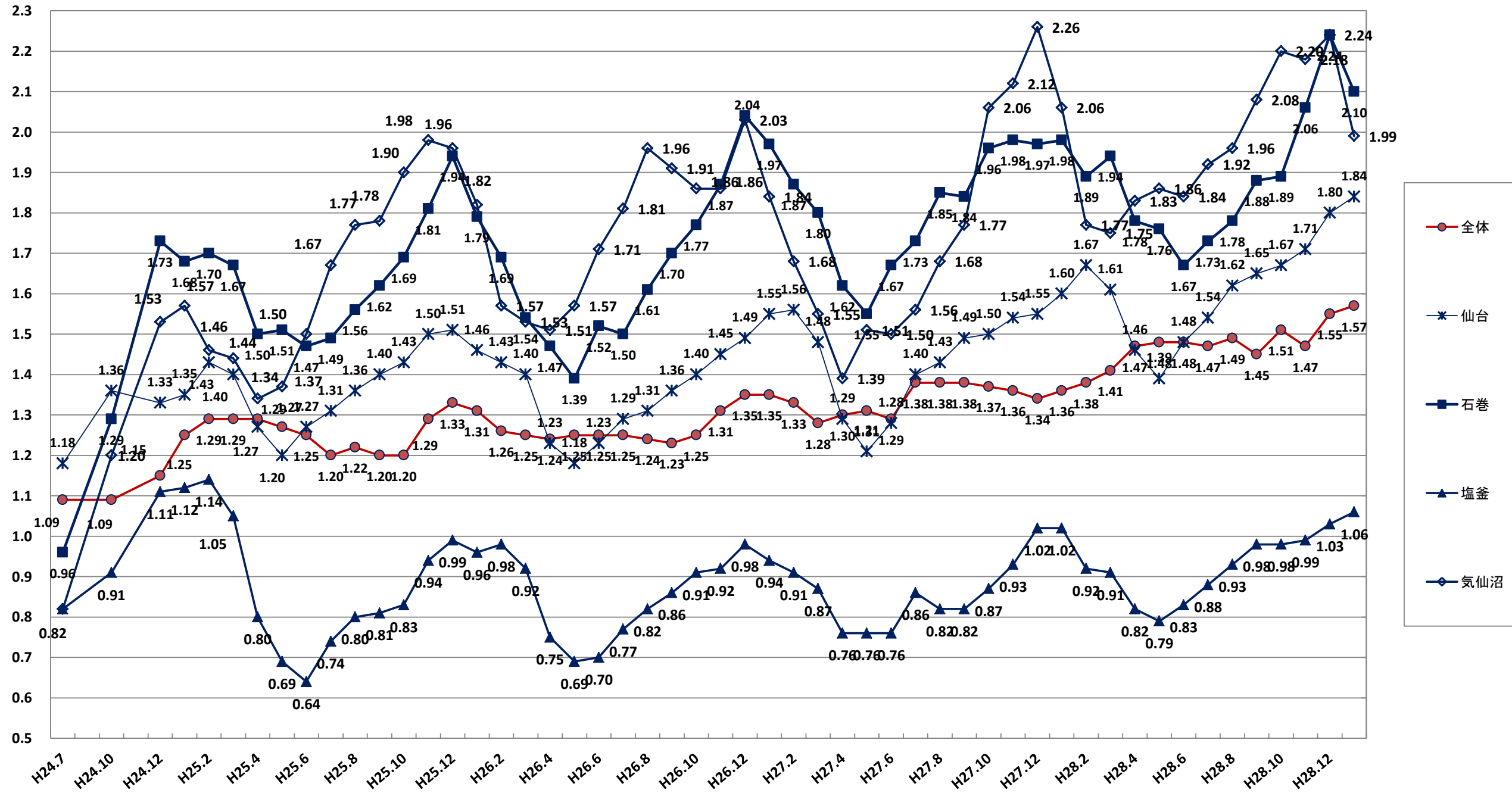
被災商工業者の営業状況 (県内33商工会)



観光客入込数



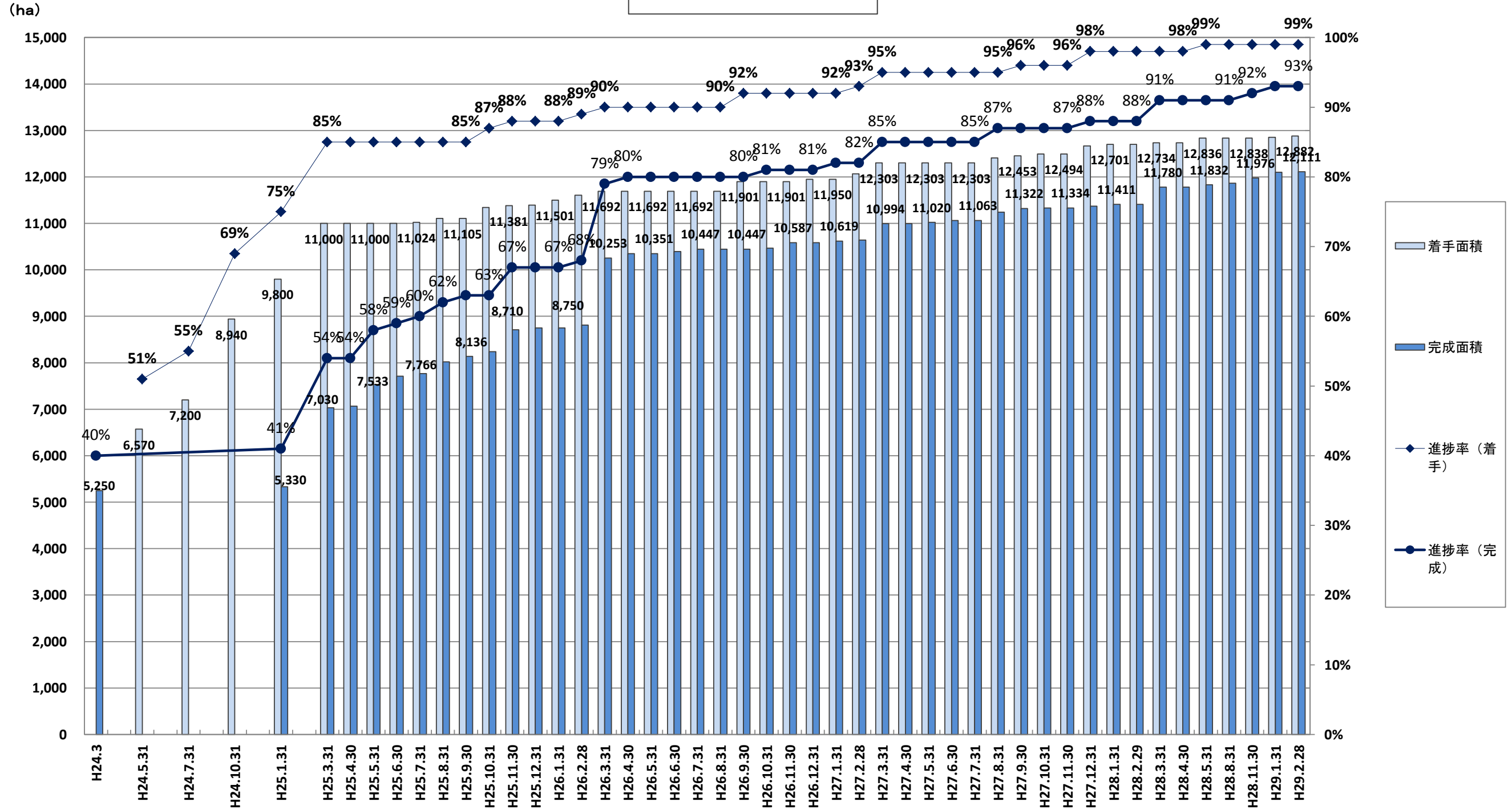
公共職業安定所別有効求人倍率



※1 「全体」は、季節調整値

※2 平成23年4月：全体0.44，仙台0.50，石巻0.28，塩釜0.27，気仙沼0.19

農地
(除塩含む)

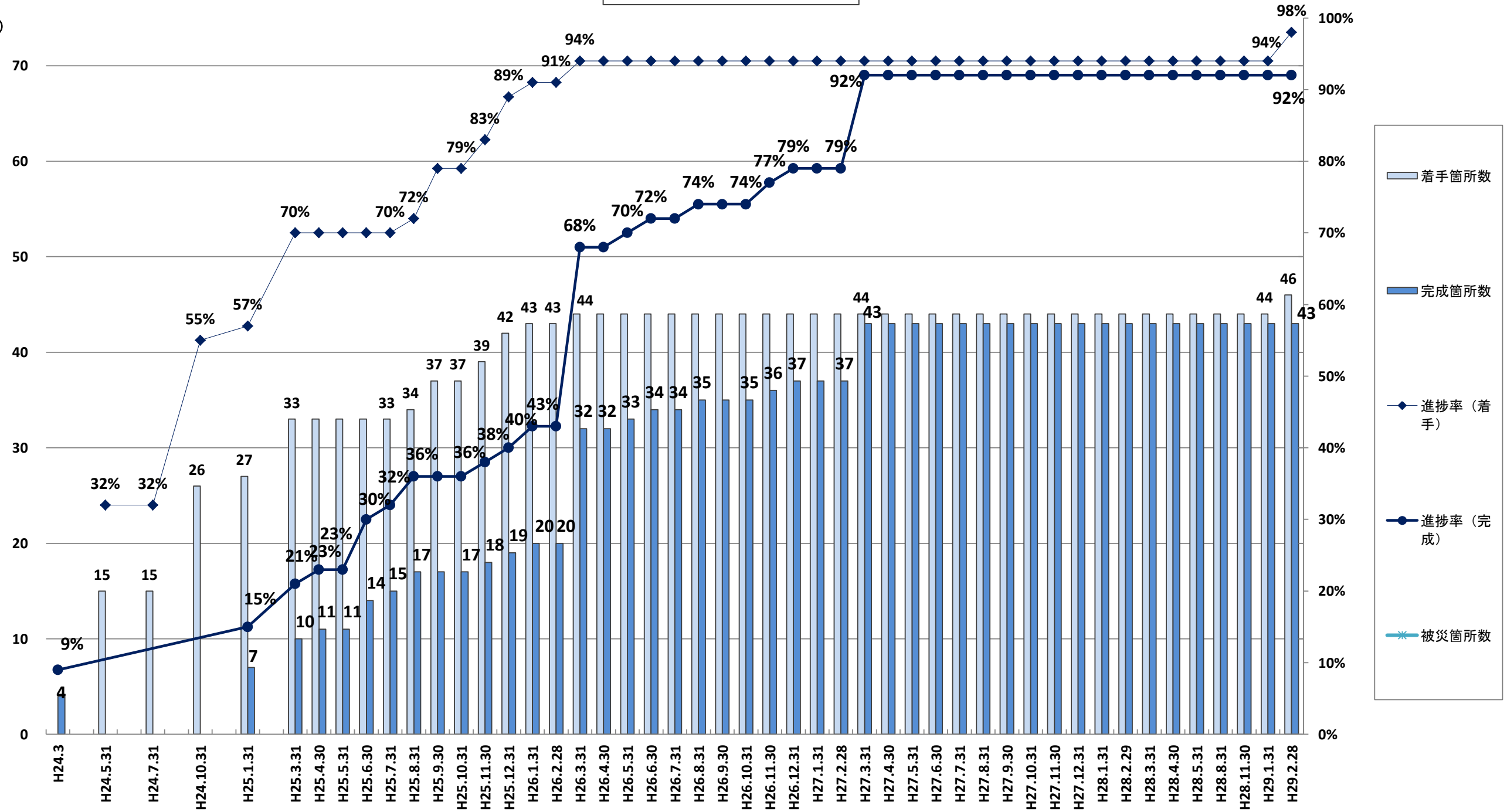


※復旧対象面積：約13,000ha

4-5-①

農業用施設 (排水機場)

(箇所)

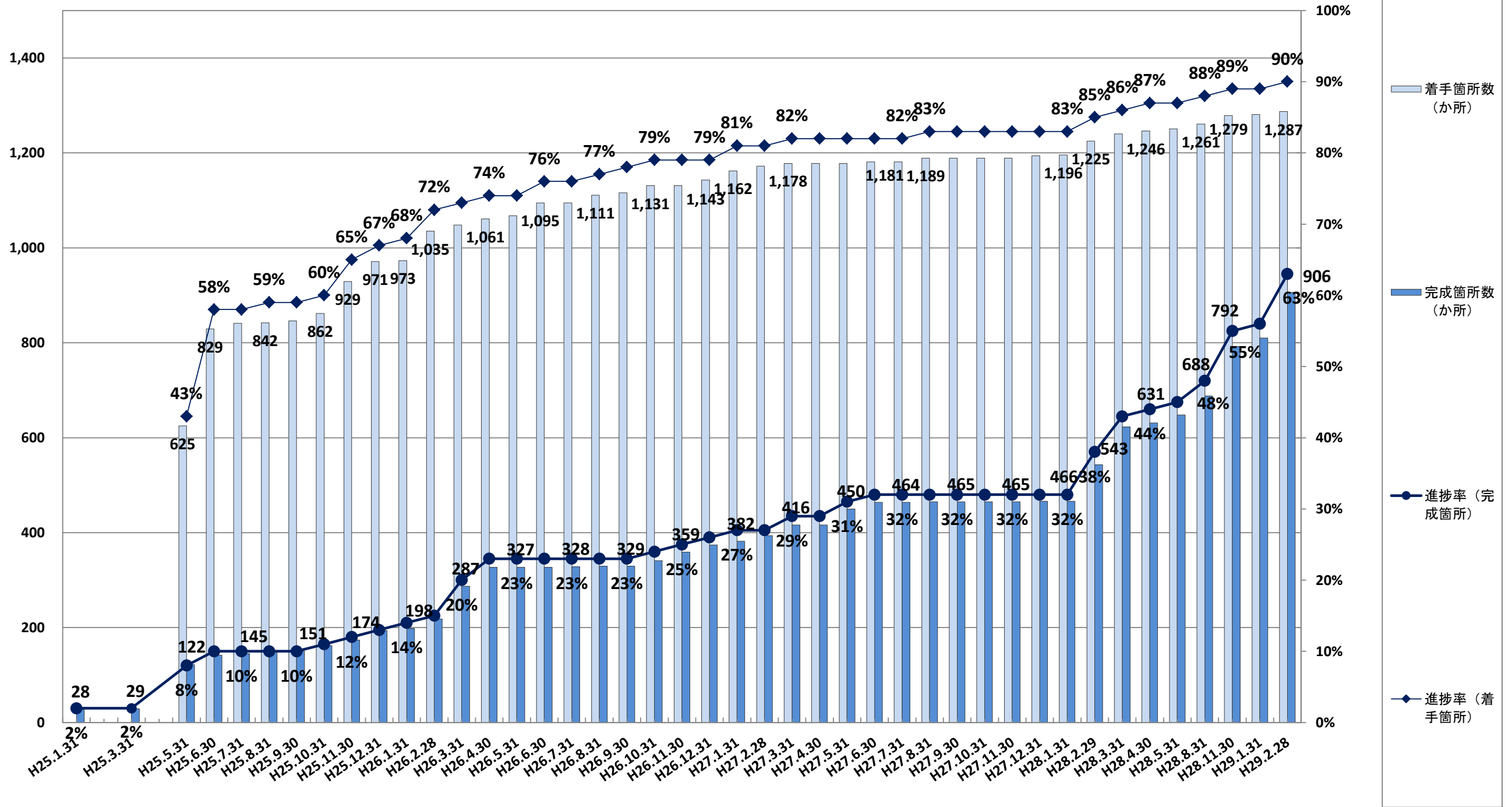


※被災箇所数：69箇所
うち復旧対象箇所数：47箇所

4-5-②

漁 港
(復旧工事)

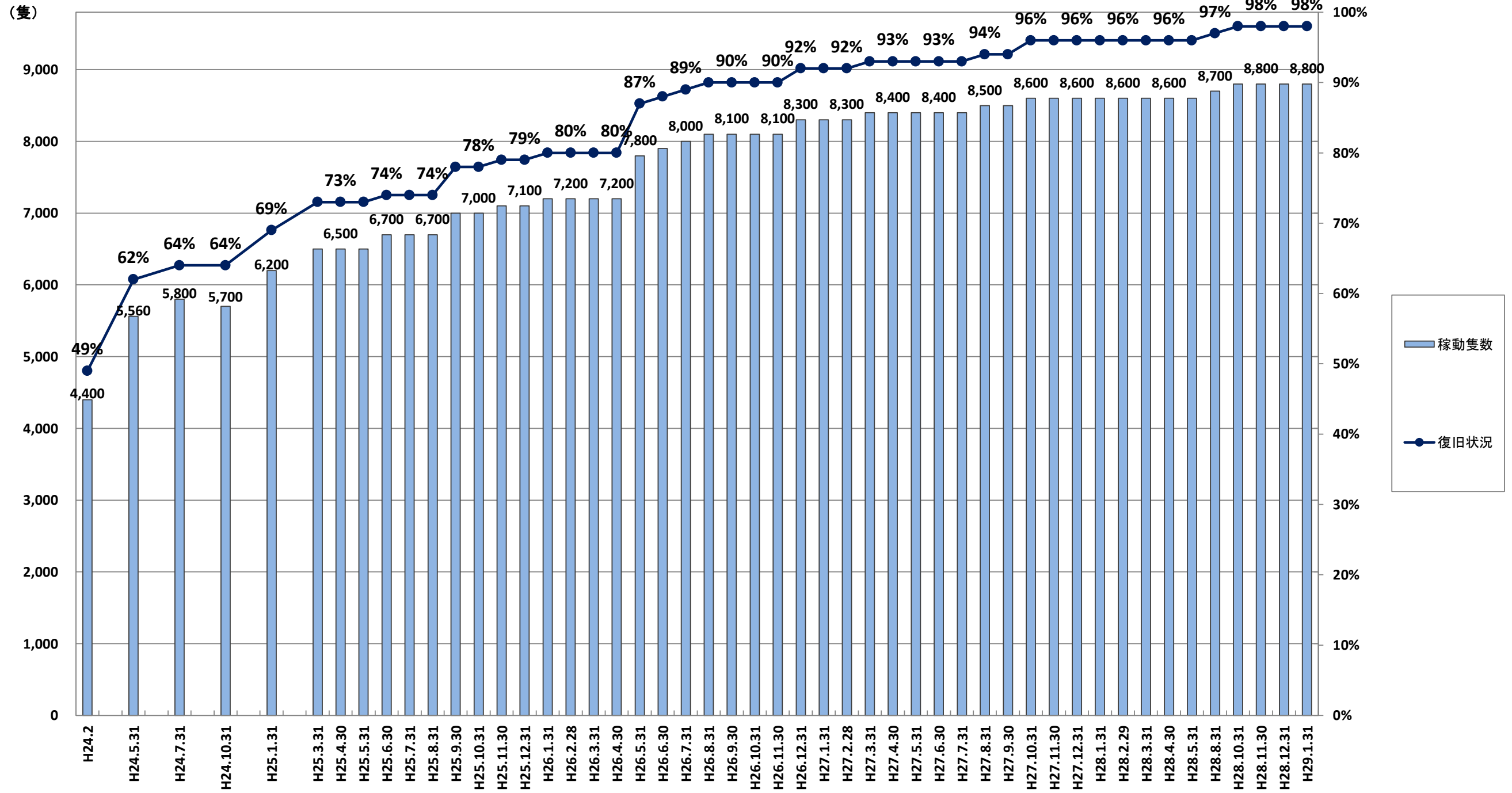
(箇所)



※被災漁港数：140港
被災箇所数：1,437箇所

4-5-②

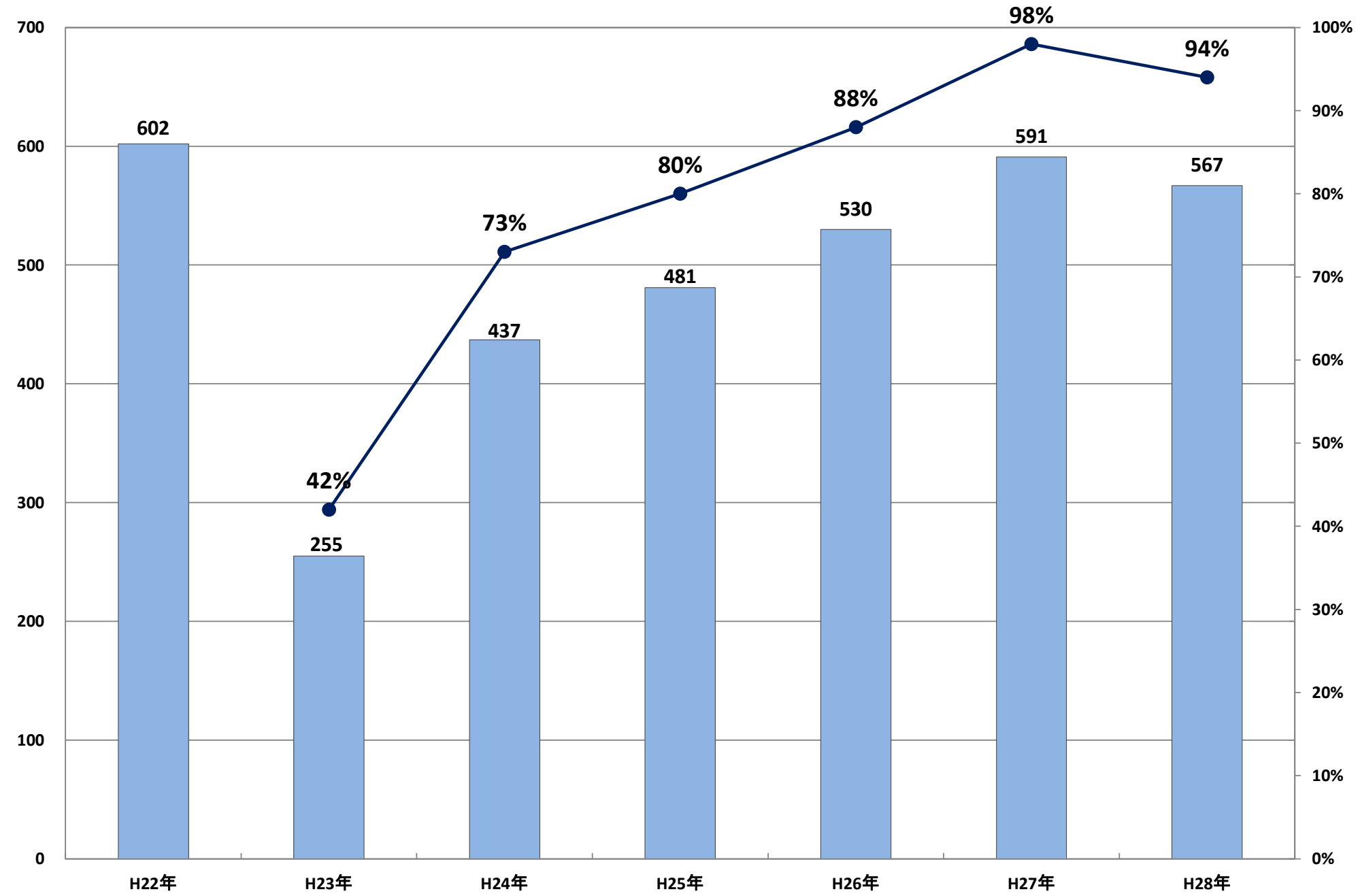
漁 船



※被災前の稼働漁船隻数：約9,000隻（平成23年3月11日現在）

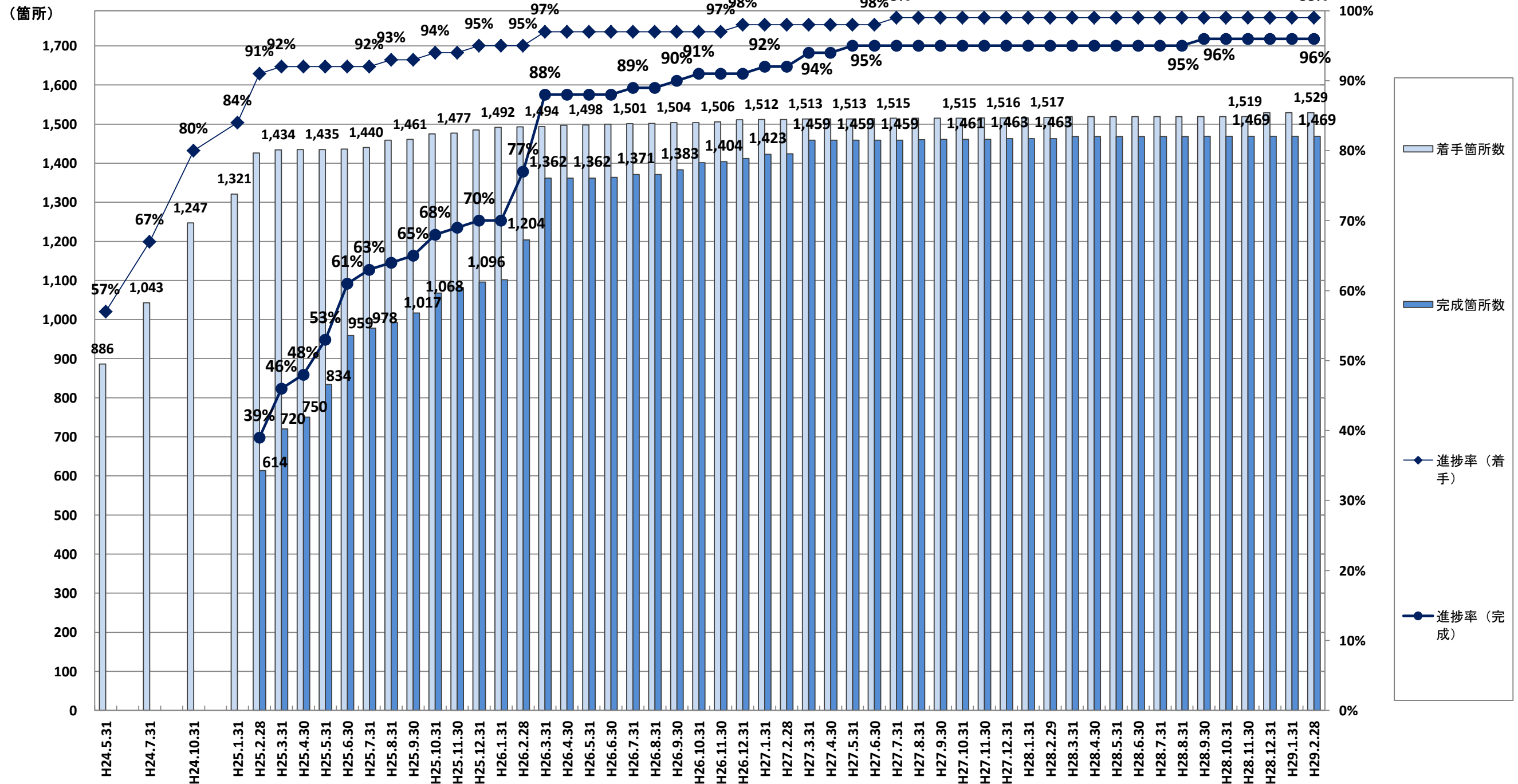
主要魚市場の水揚状況

(億円)



※主要魚市場：塩釜、石巻、女川、南三陸、気仙沼

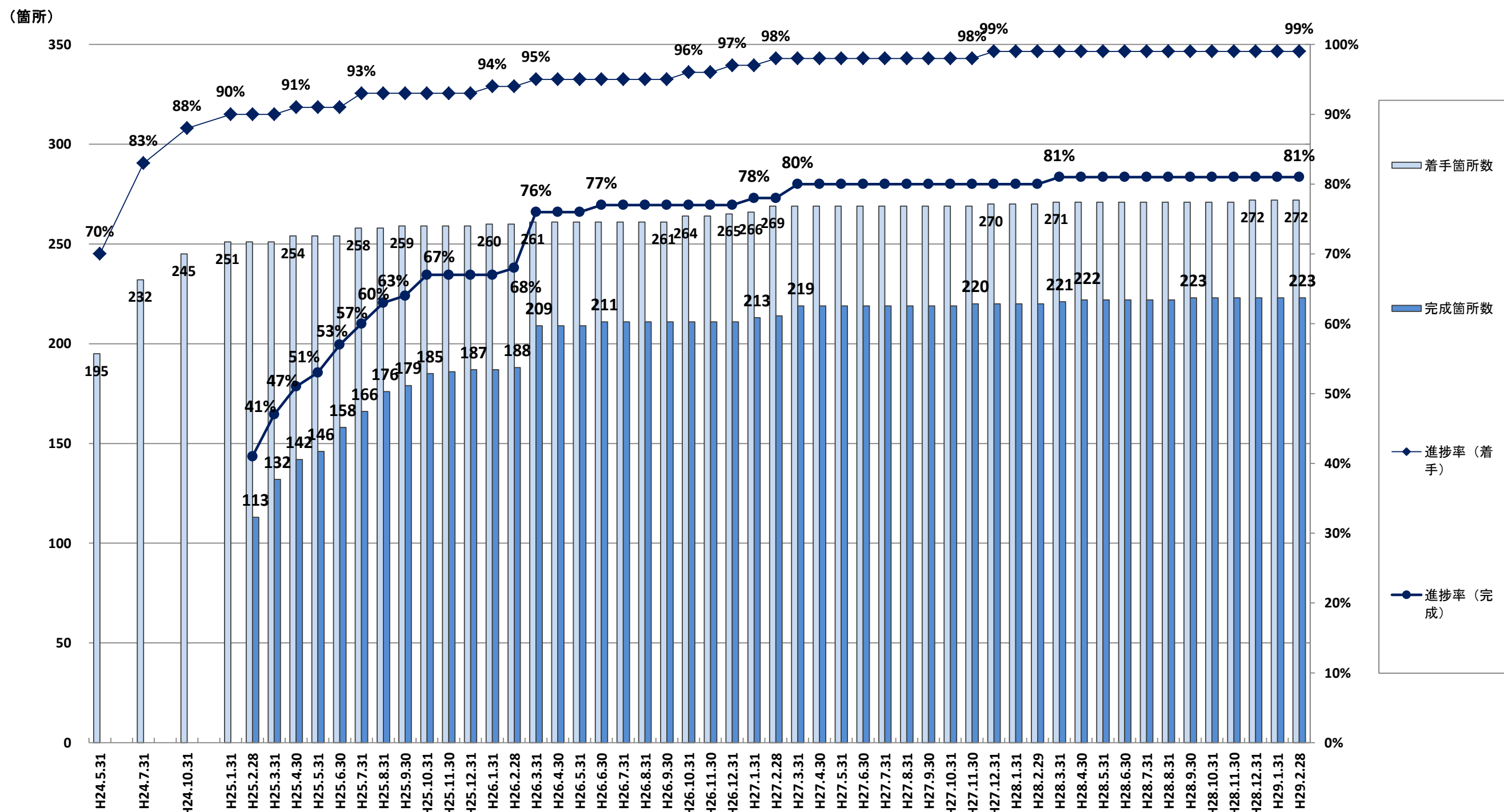
道路・橋梁施設
(復旧工事)



※被災箇所数：1,538箇所（道路1,415箇所，橋梁123箇所）

4-6-①

河川施設 (復旧工事)

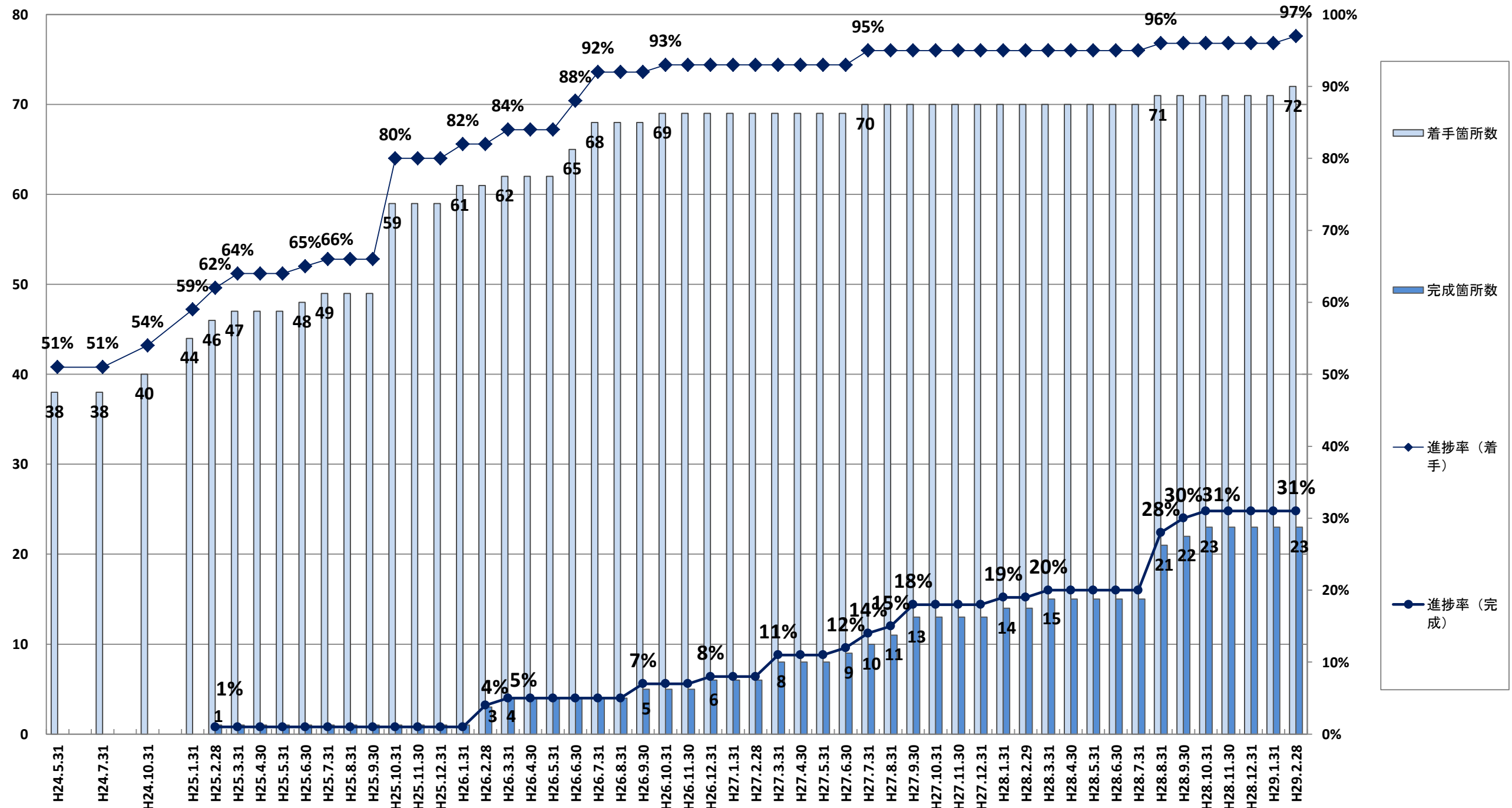


※被災箇所数：274箇所

4-6-①

海岸保全施設 (復旧工事)

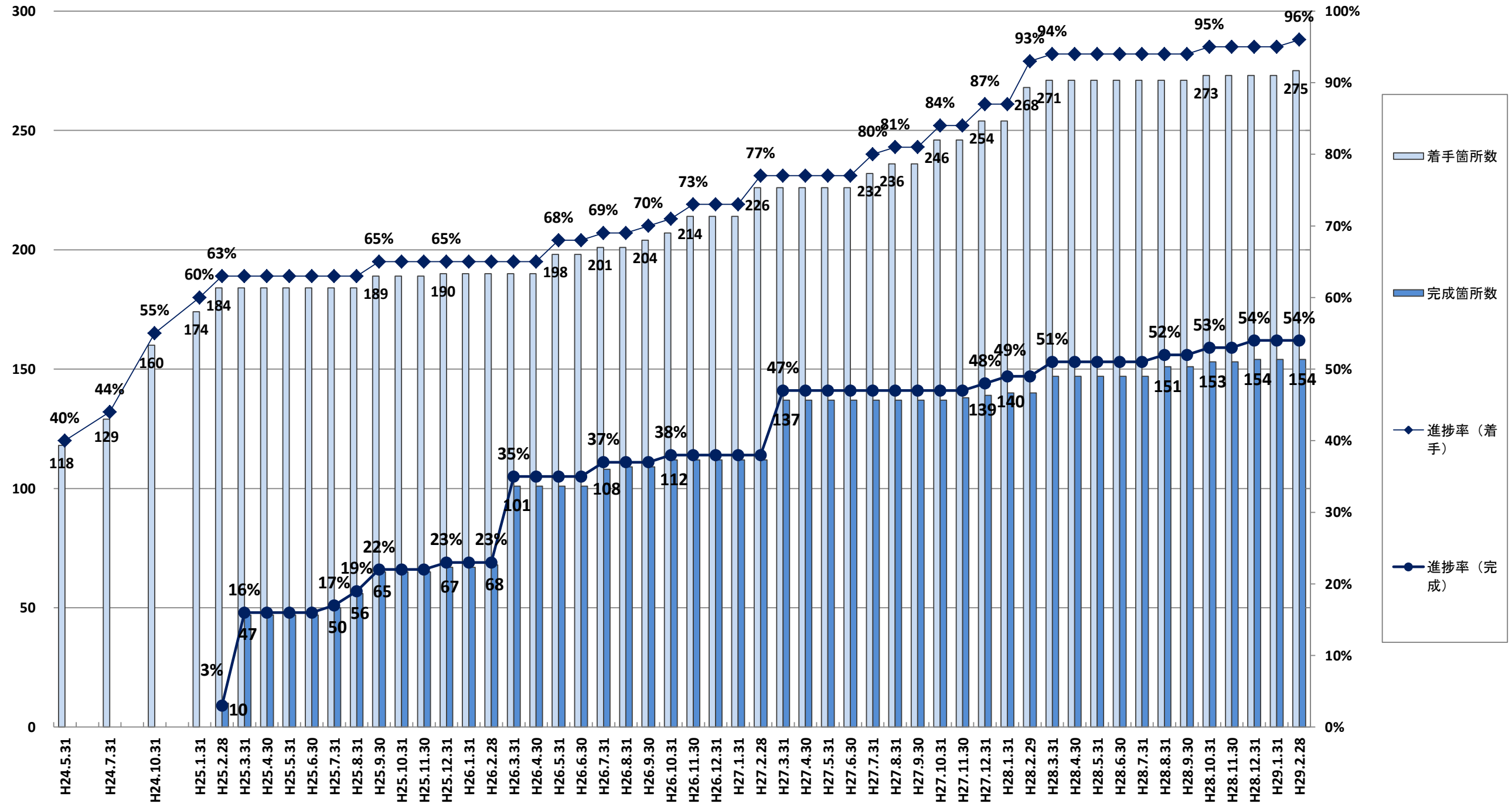
(箇所)



※被災箇所数：74箇所

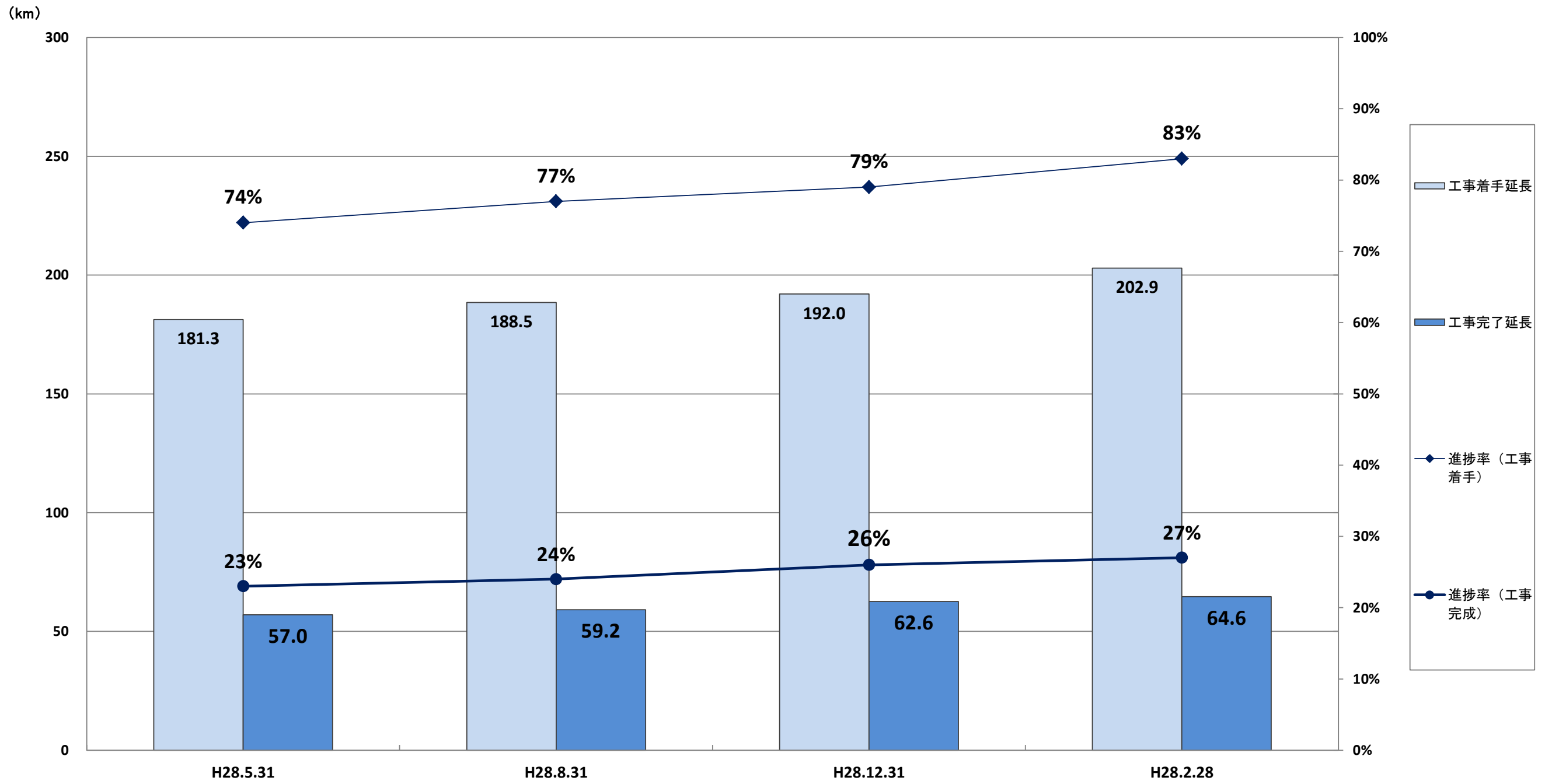
港湾施設
(復旧工事)

(箇所)



※被災箇所数：288箇所

防潮堤(復旧・復興事業)



※復旧・復興計画延長：243.4 km (平成29年2月現在)