

復興の進捗状況

(参考資料)

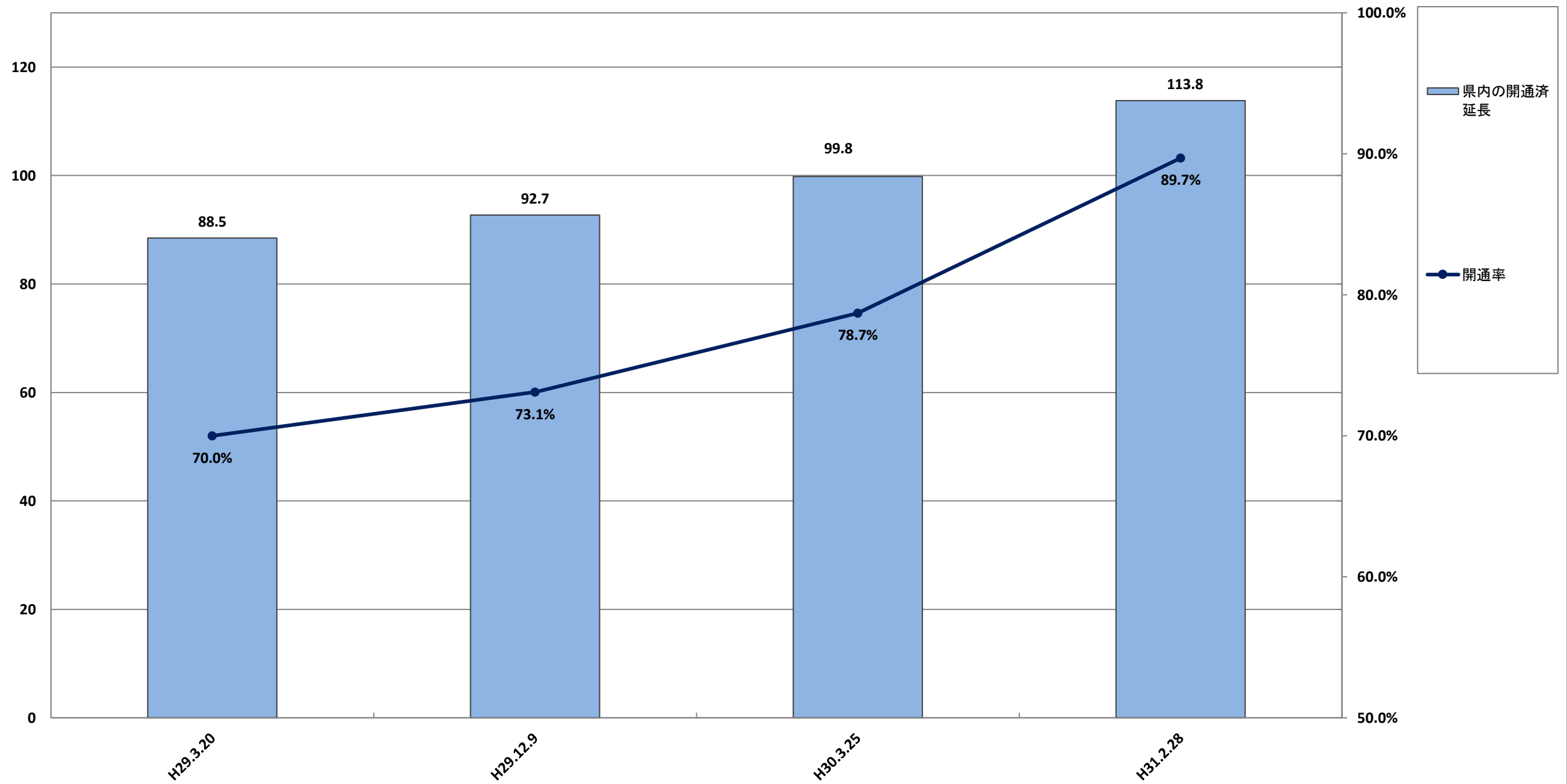
平成31年3月

宮城県

3-1-①

道路施設 (三陸沿岸道路)

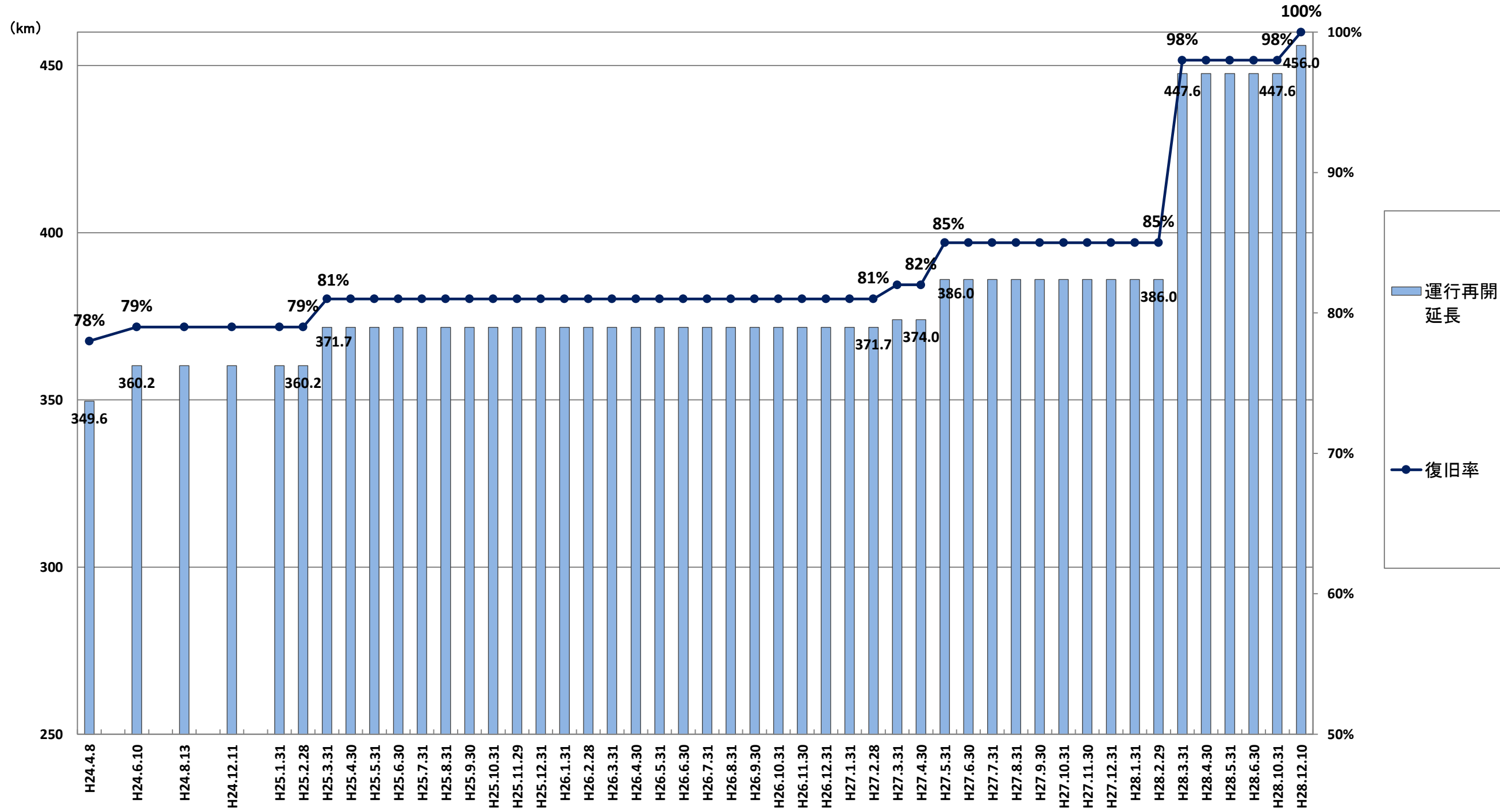
(km)



※県内の三陸沿岸道路の計画延長126.8km

3-1-①

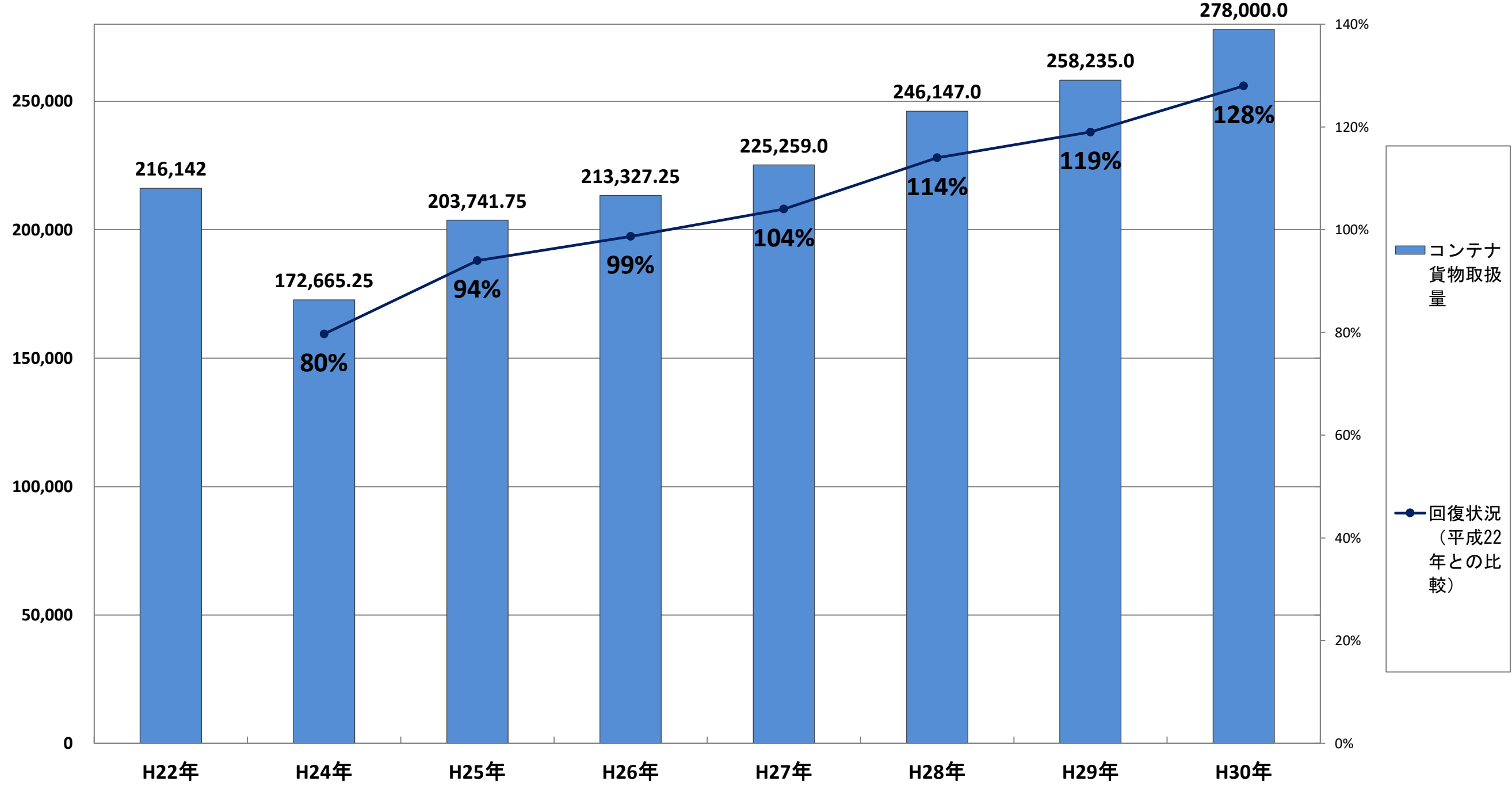
鉄 道 (県内在来線／運行再開延長)



※JR、空港アクセス鉄道等県内の鉄道延長：約456.0km

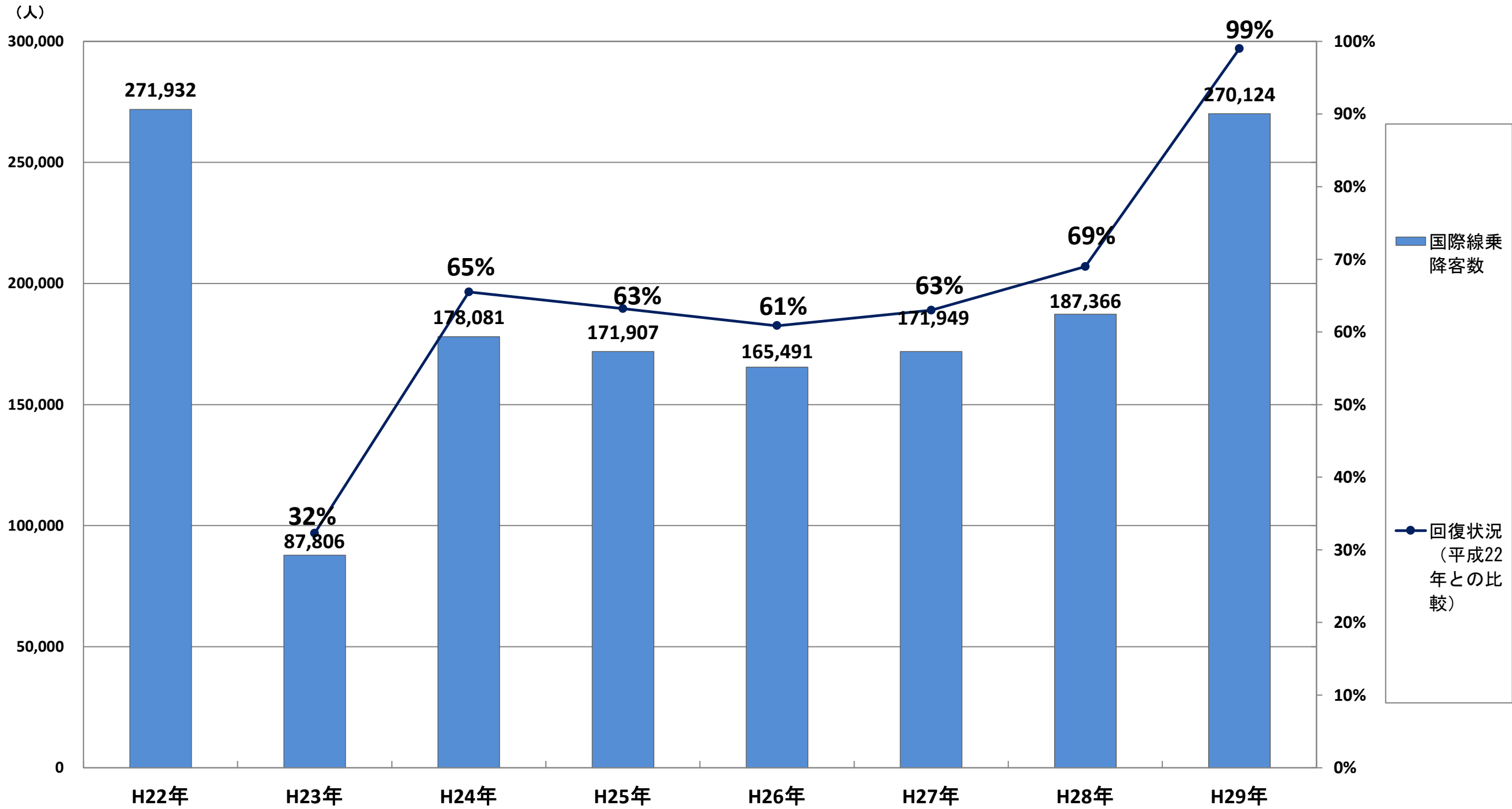
コンテナ貨物取扱量

(TEU)

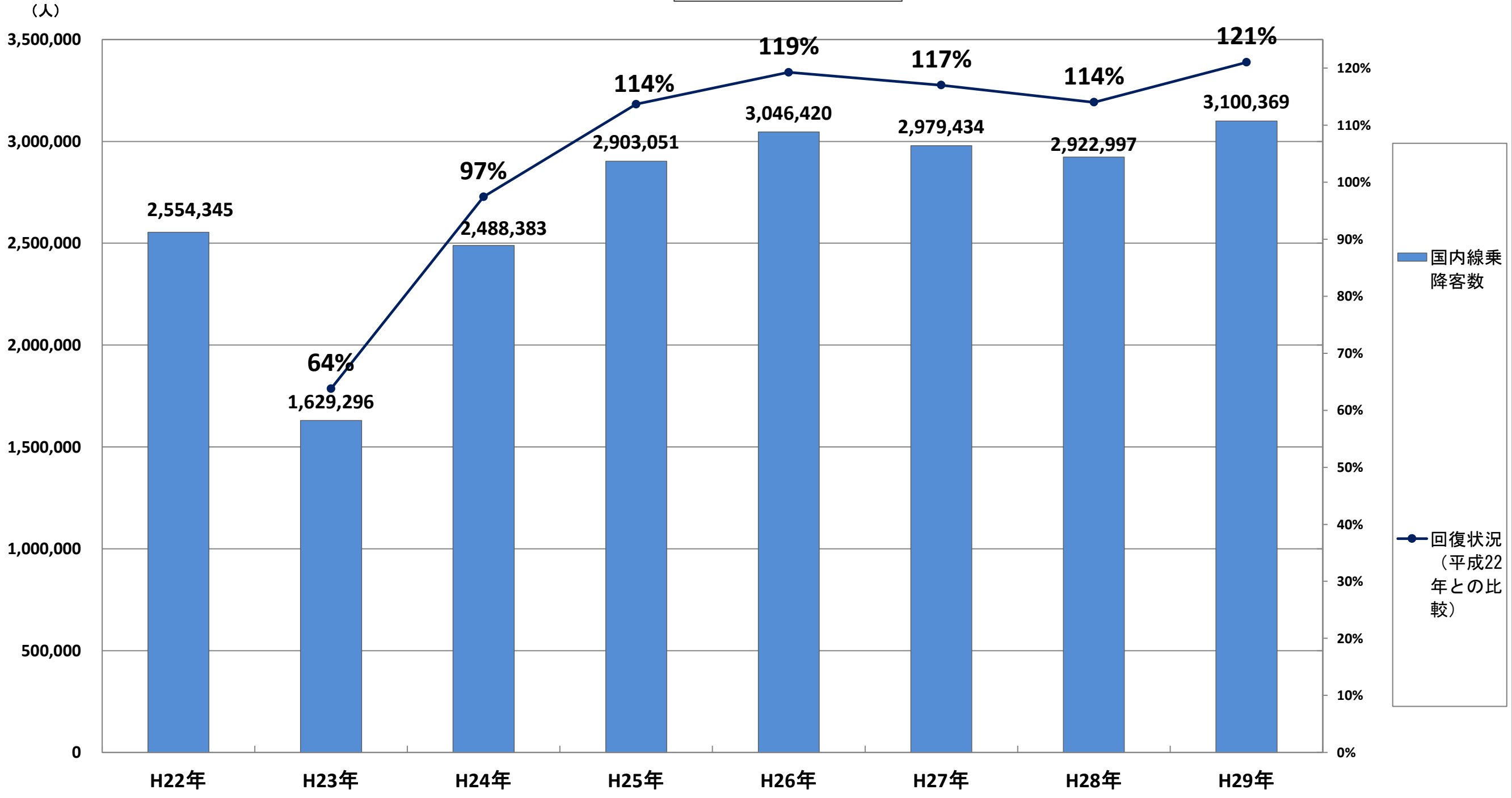


※ H30年は速報値

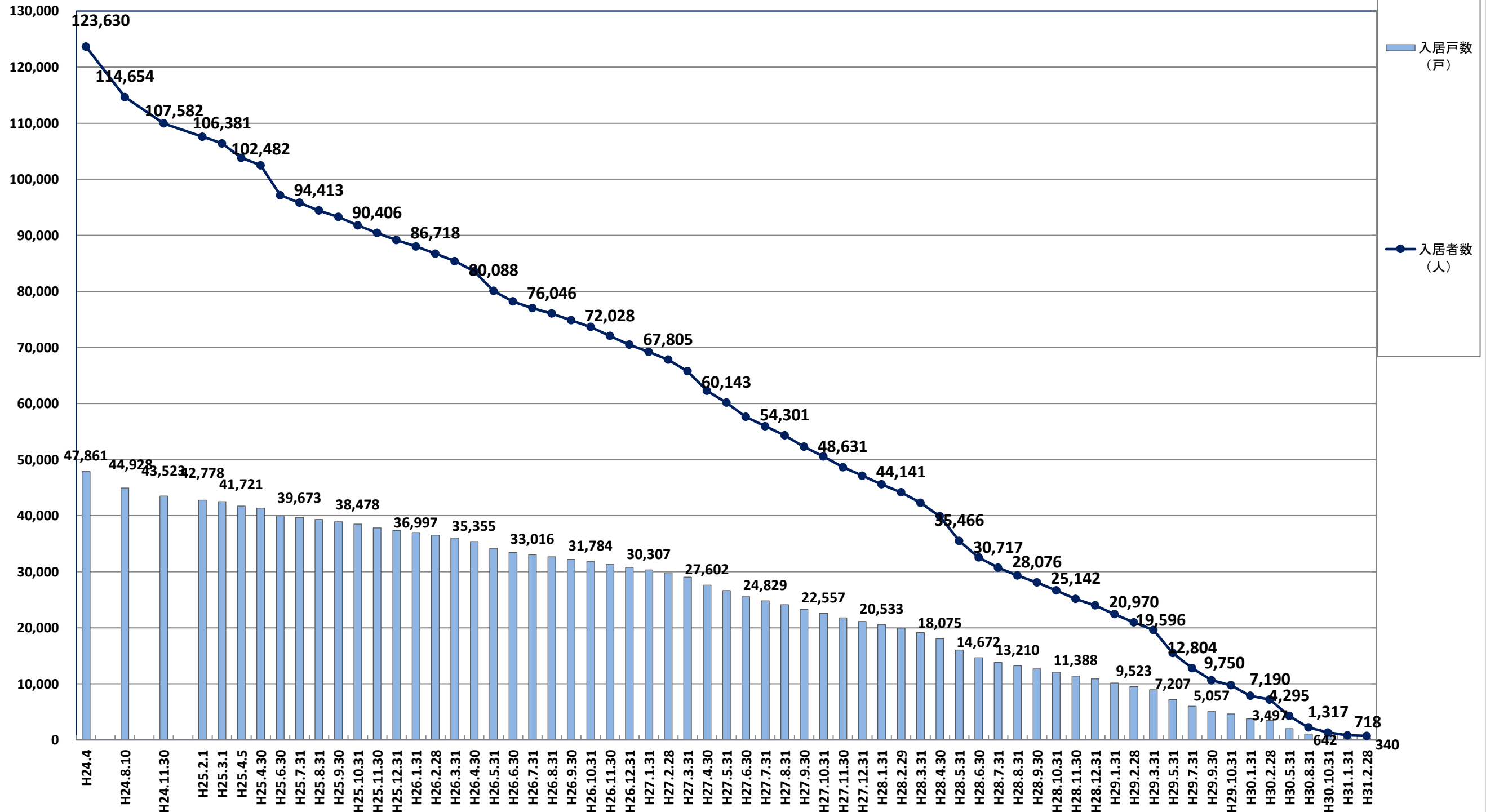
仙台空港乗降客数 (国際線)



仙台空港乗降客数 (国内線)

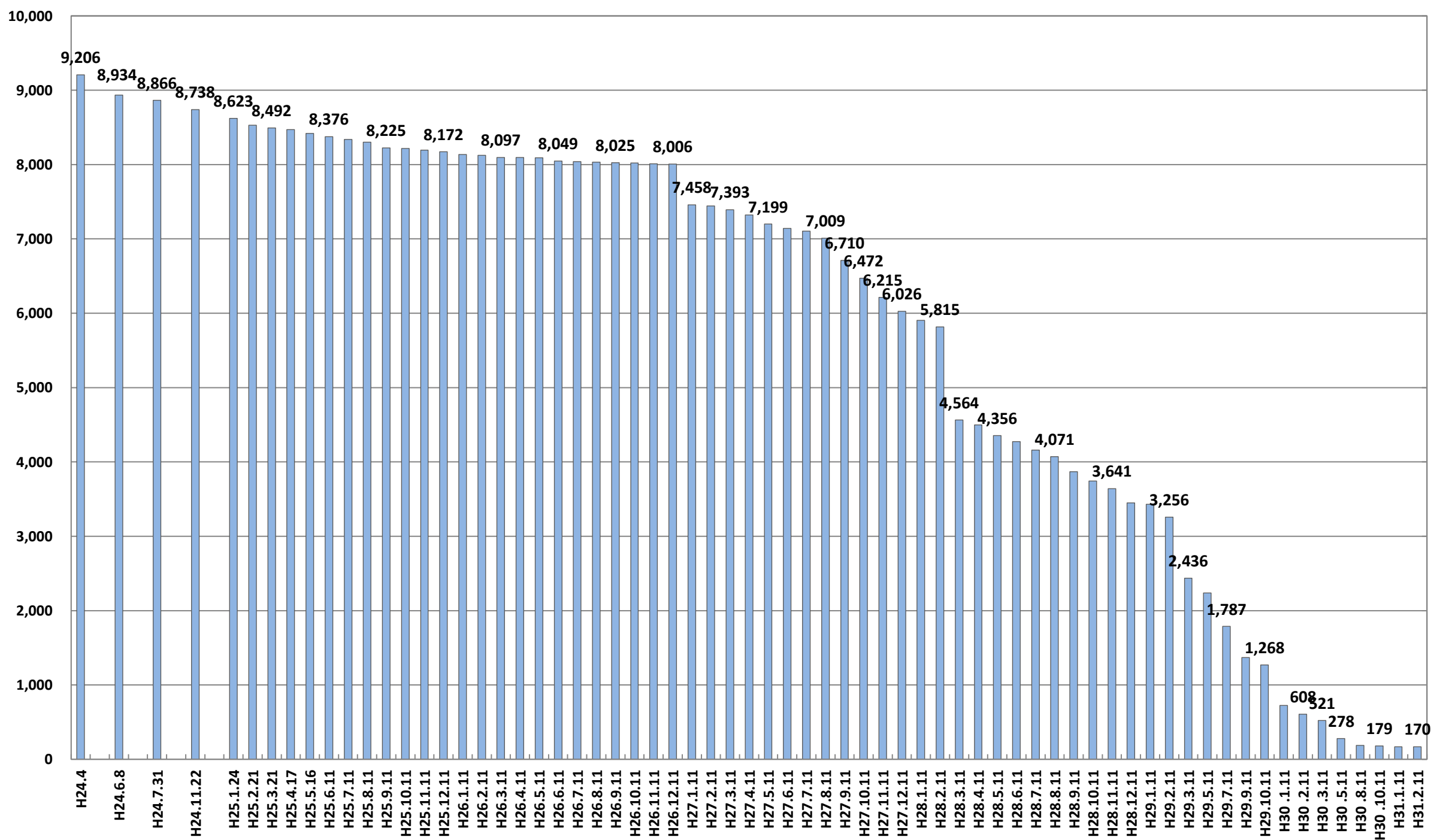


応急仮設住宅入居状況



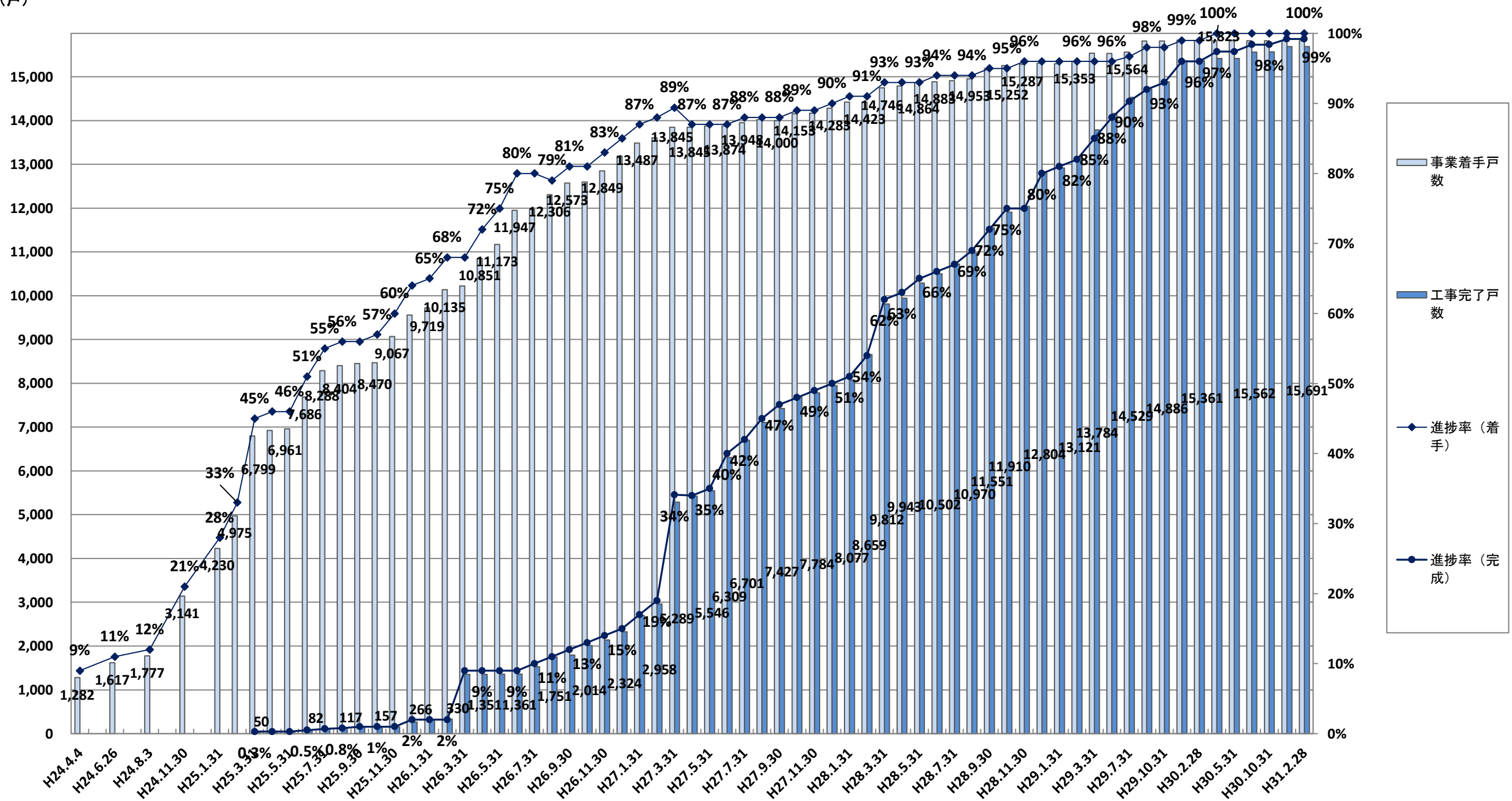
県外避難者

(人)



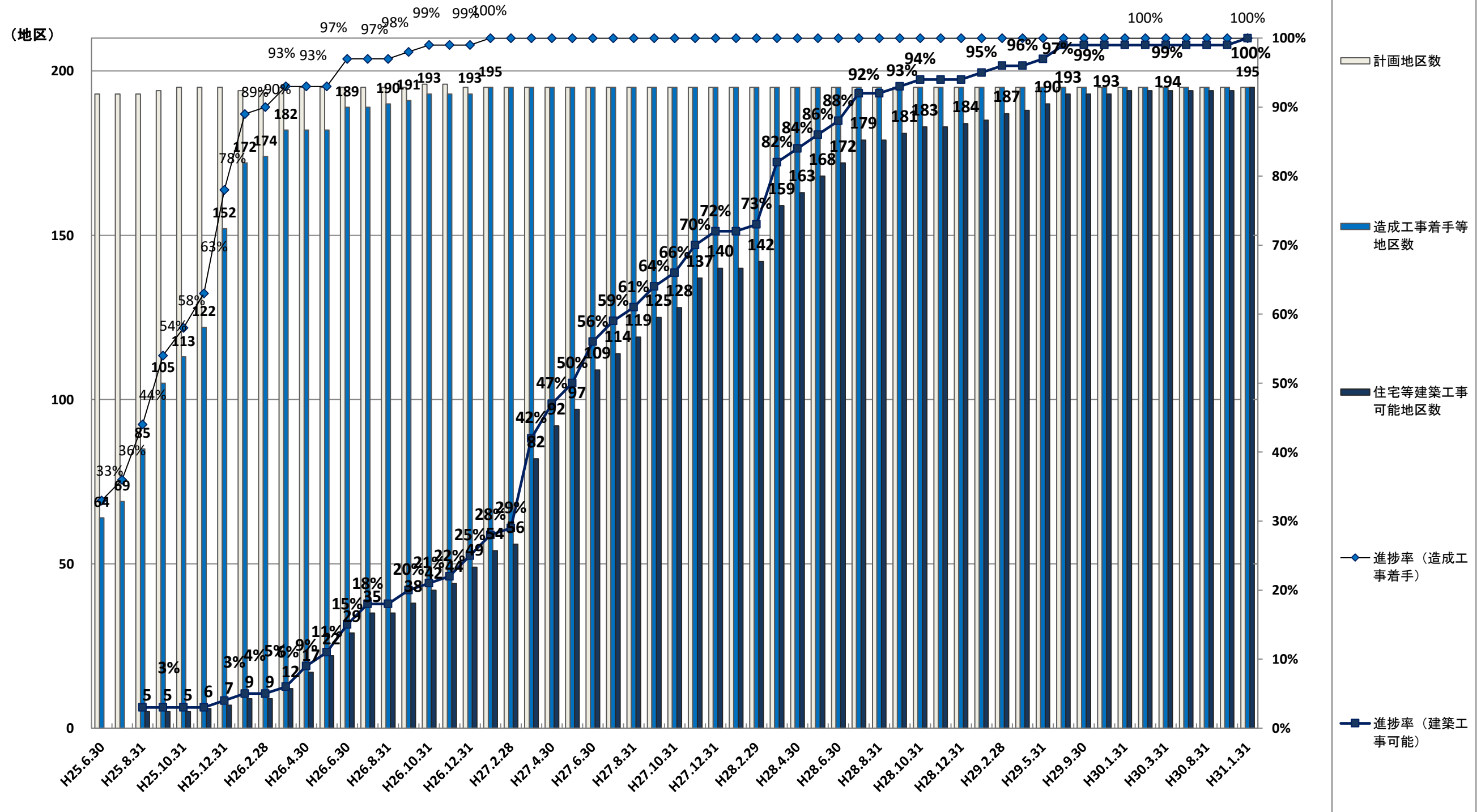
災害公営住宅

(戸)



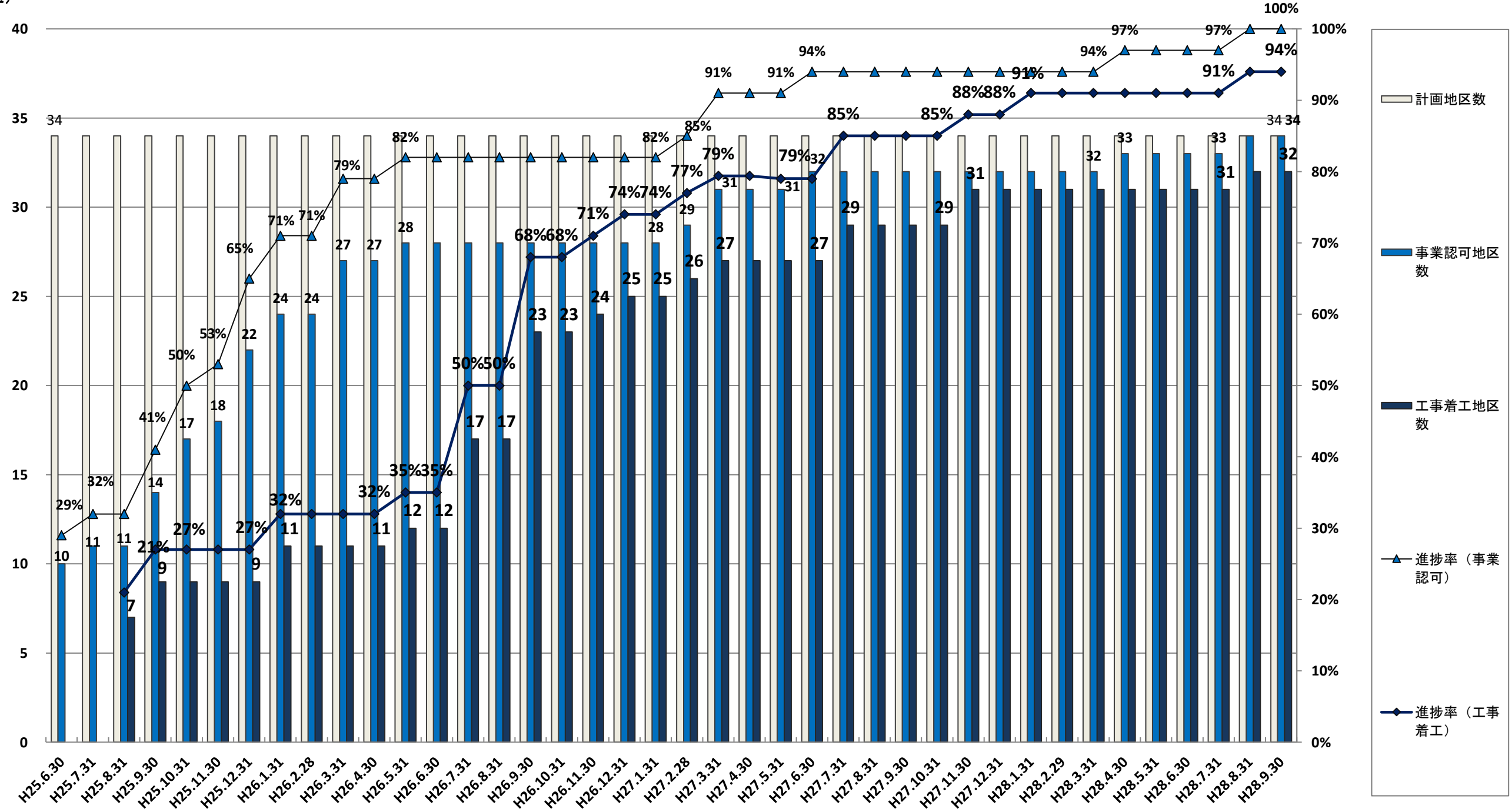
※1 H26. 7. 31までは整備予定戸数（15,000戸）に対する進捗率で表記
 ※2 H26. 8. 31より計画戸数に対する進捗率で表記 計画戸数15,823戸（平成31年2月末現在）

防災集団移転促進事業



土地区画整理事業

(地区)

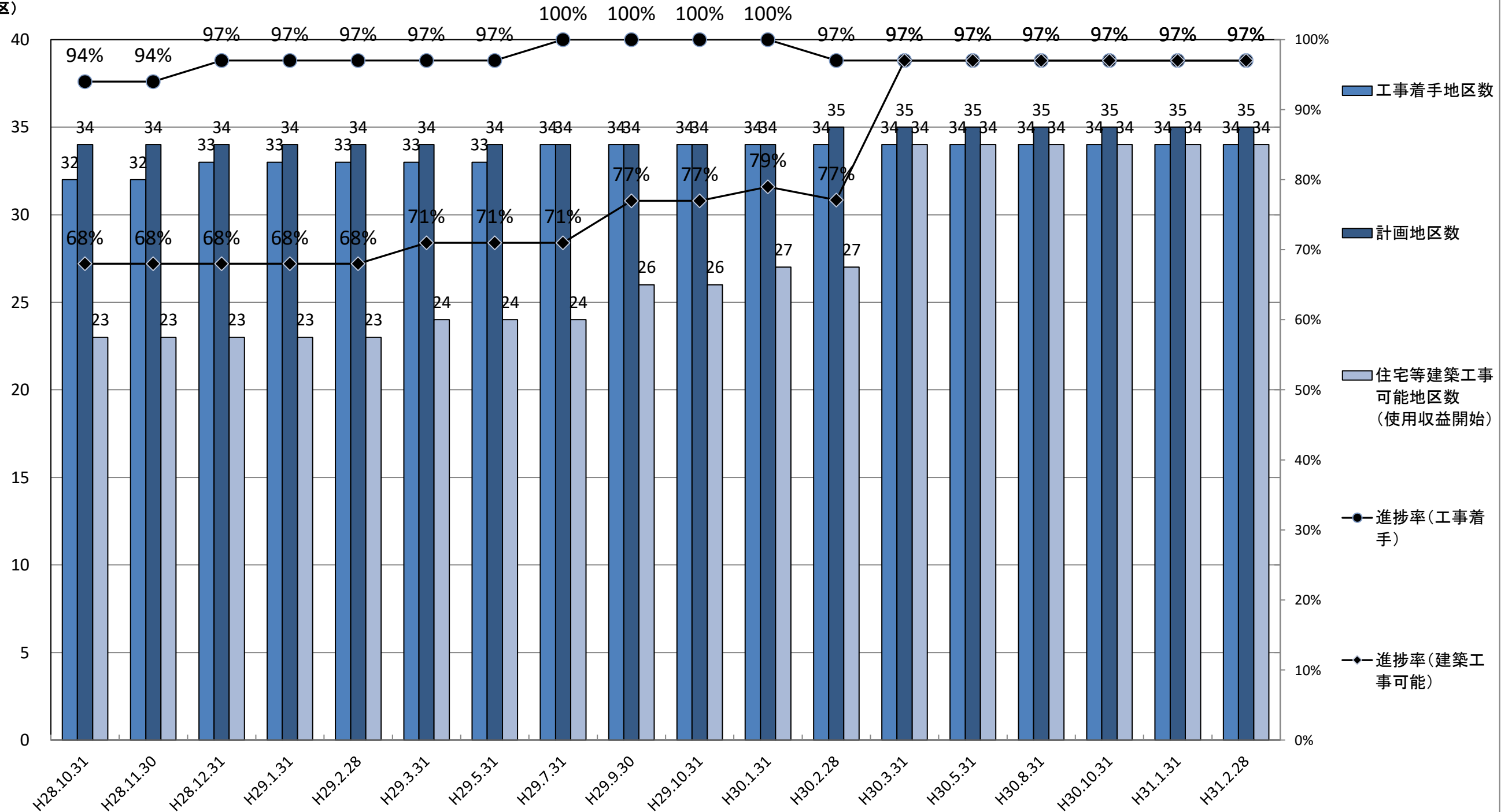


※平成25年6月30日現在 から 平成28年9月30日 まで

3-2-③

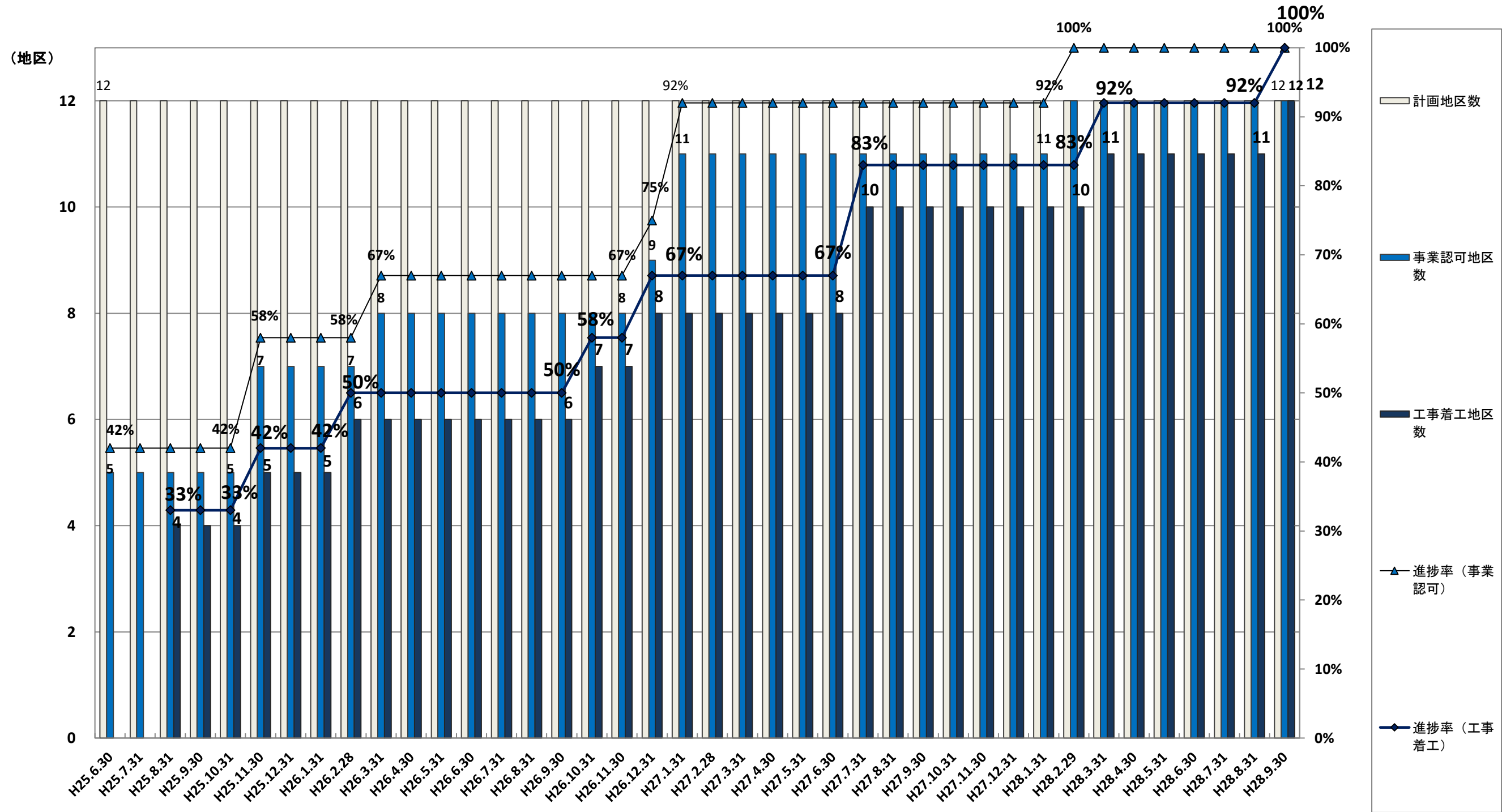
土地区画整理事業

(地区)



※平成28年10月31日現在 ~

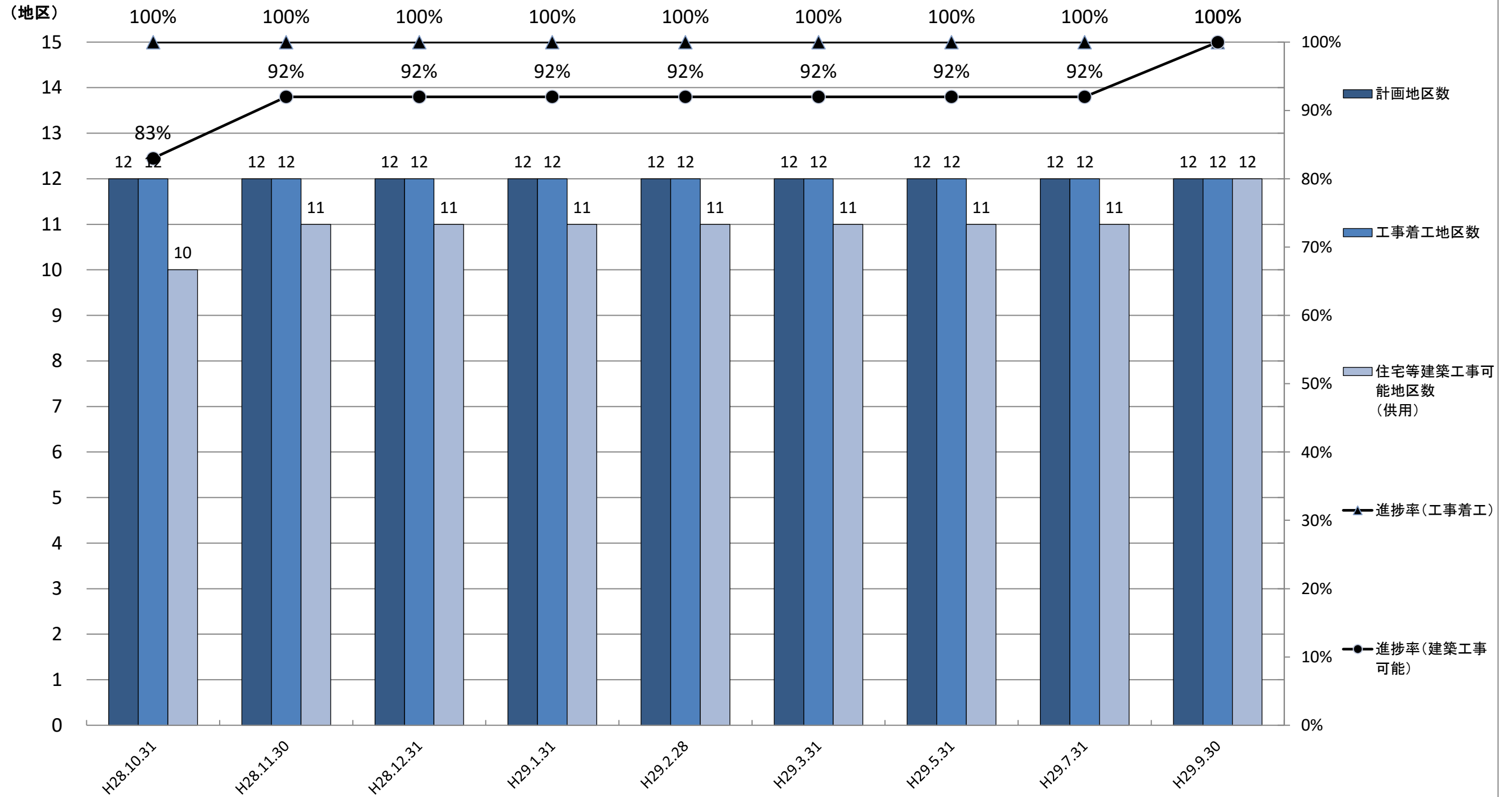
津波復興拠点整備事業



※平成25年6月30日現在 から 平成28年9月30日 まで

3-2-③

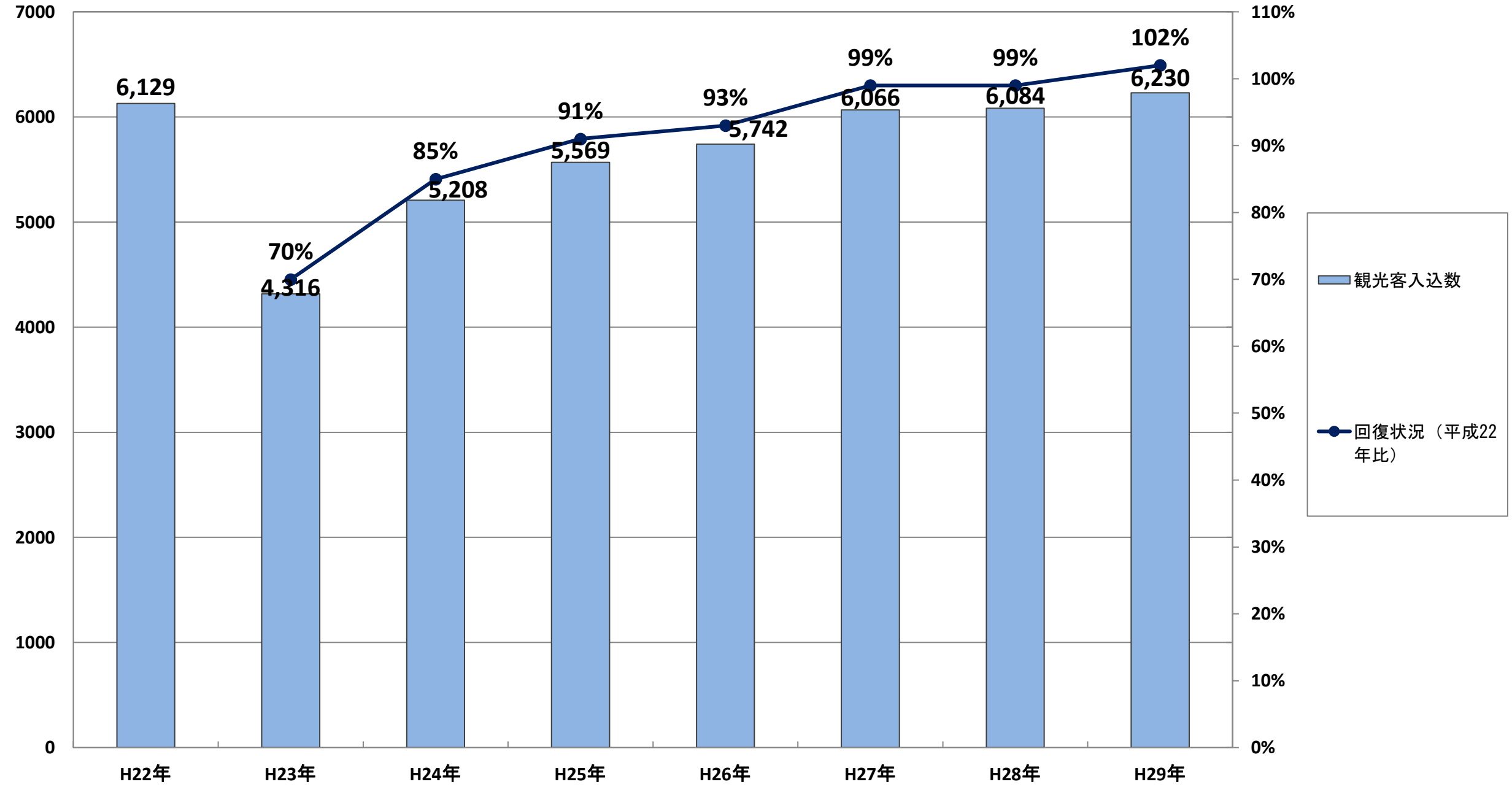
津波復興拠点整備事業



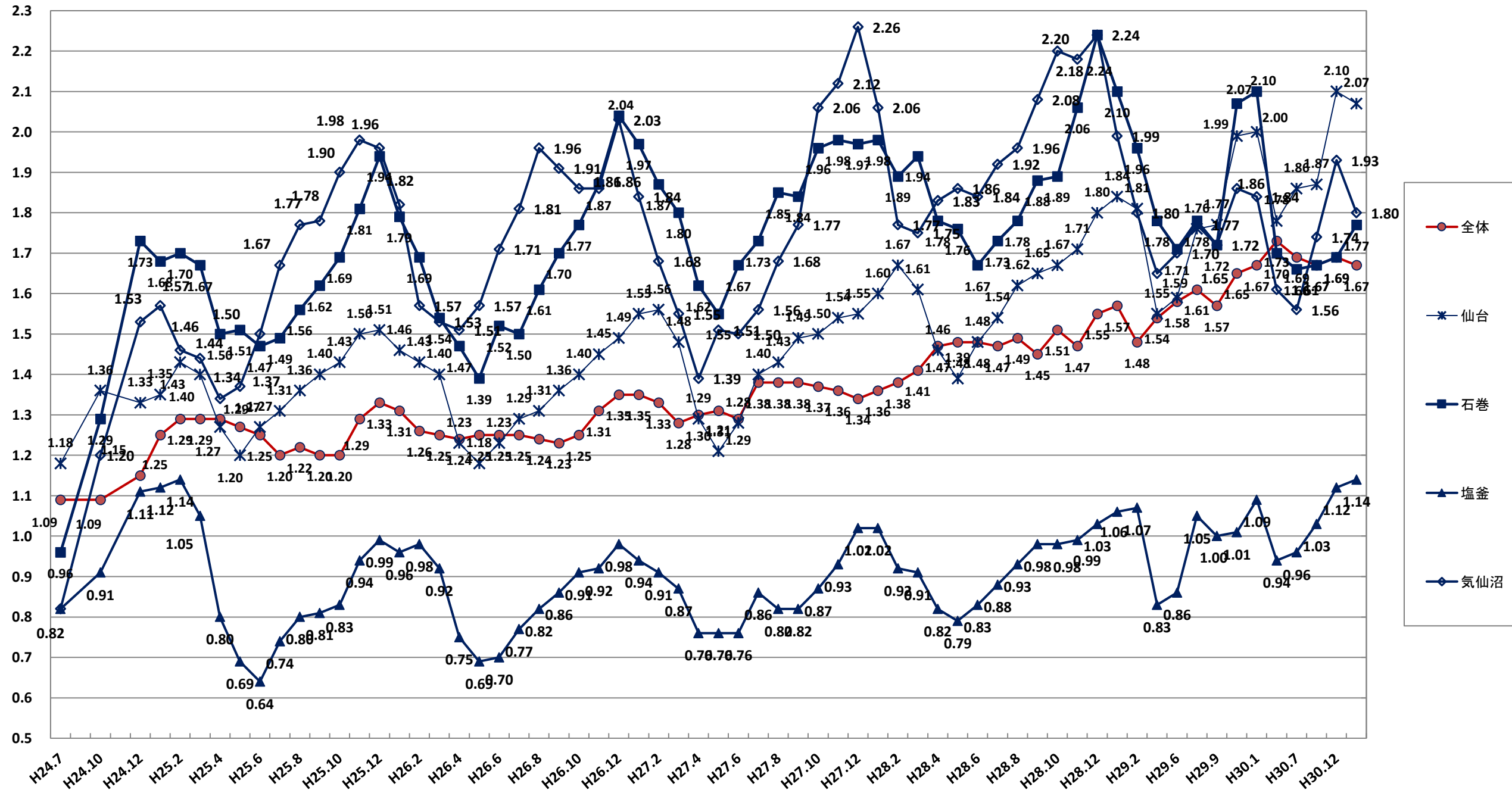
※平成28年10月31日現在 ~

観光客入込数

(万人)



公共職業安定所別有効求人倍率

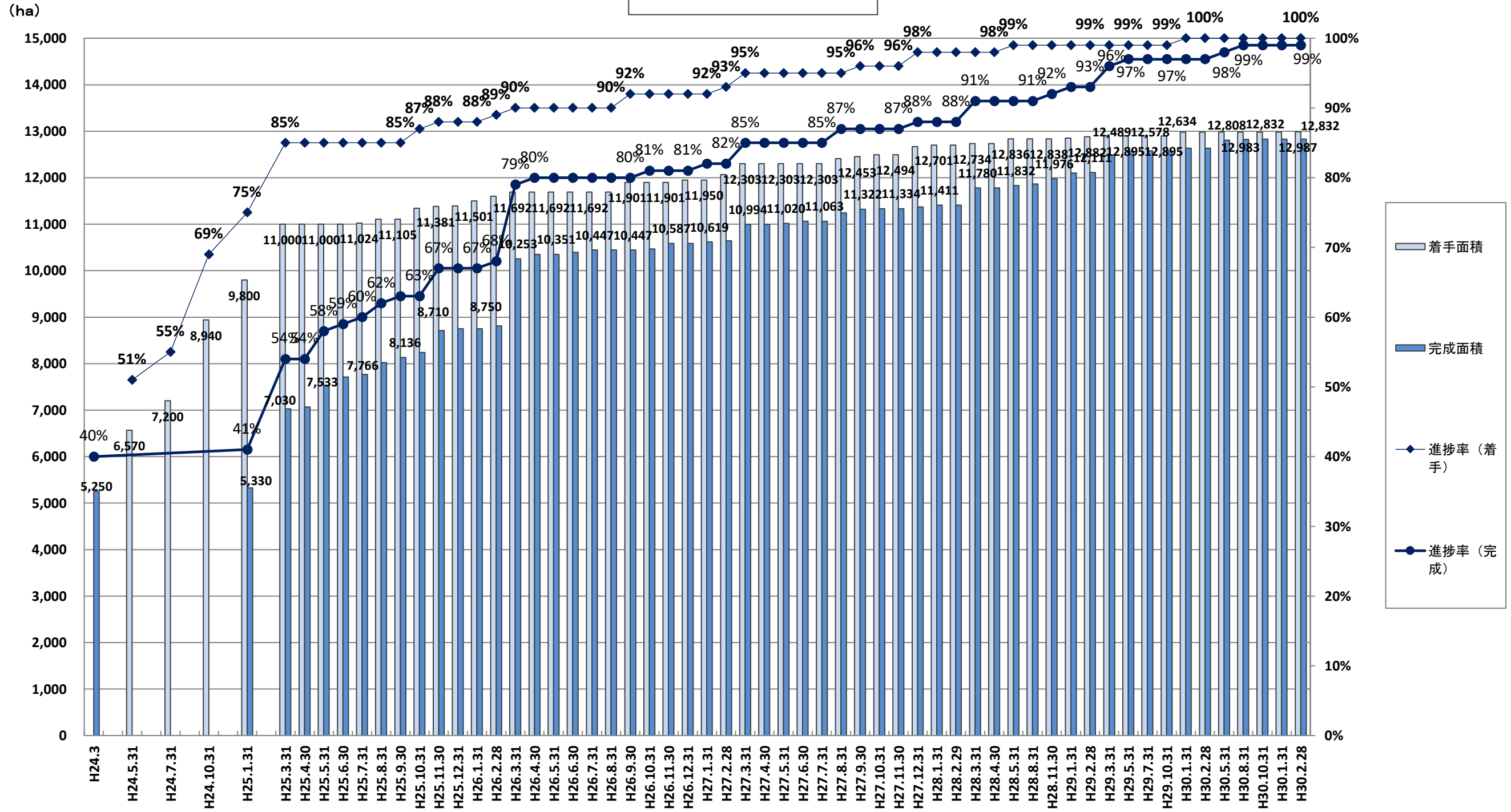


※1 「全体」は、季節調整値

※2 平成23年4月：全体0.44，仙台0.50，石巻0.28，塩釜0.27，気仙沼0.19

3-5-①

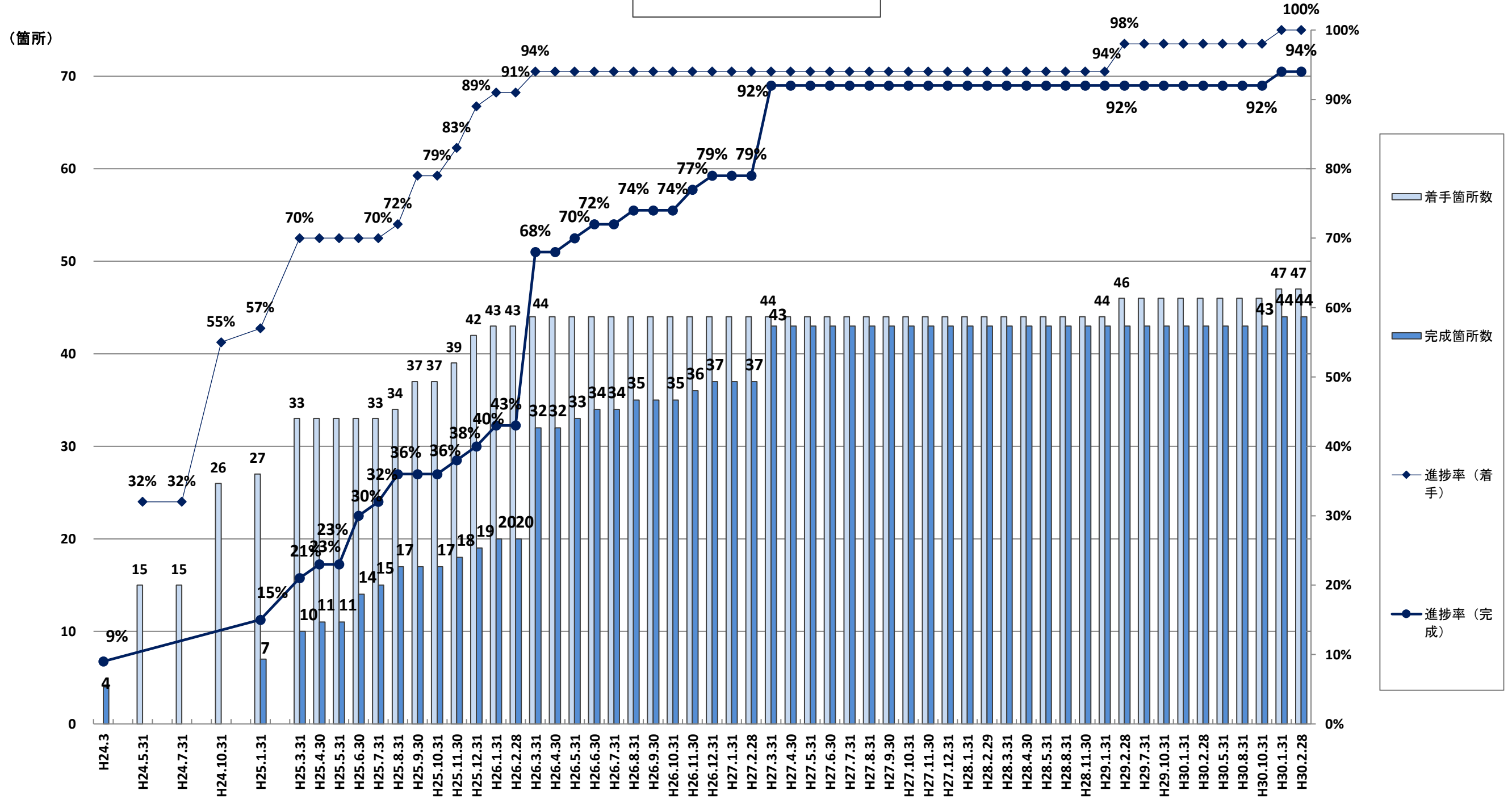
農地
(除塩含む)



※復旧対象面積：約13,000ha

3-5-①

農業用施設 (排水機場)

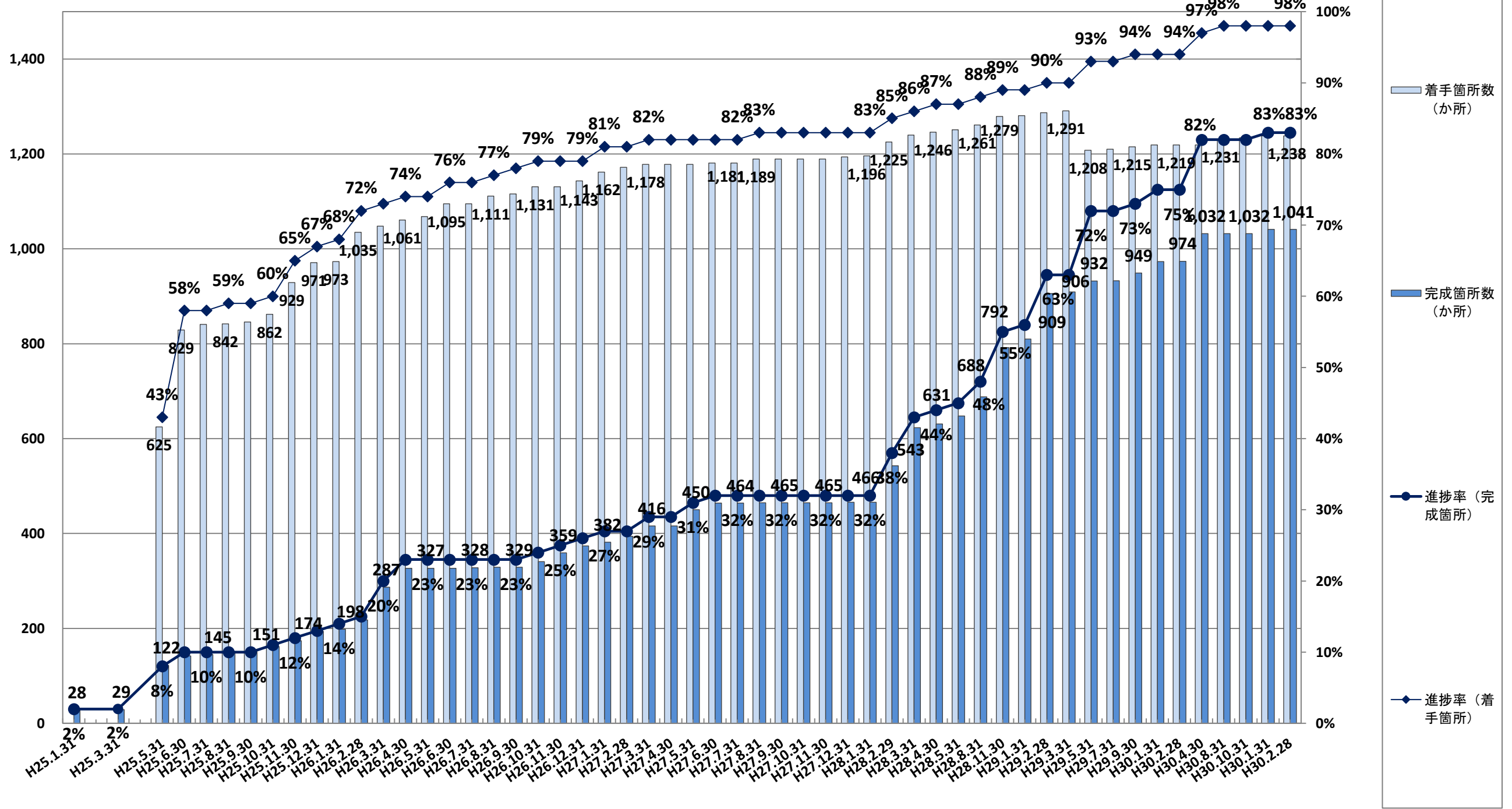


※被災箇所数：69箇所
うち復旧対象箇所数：47箇所

3-5-②

漁 港
(復旧工事)

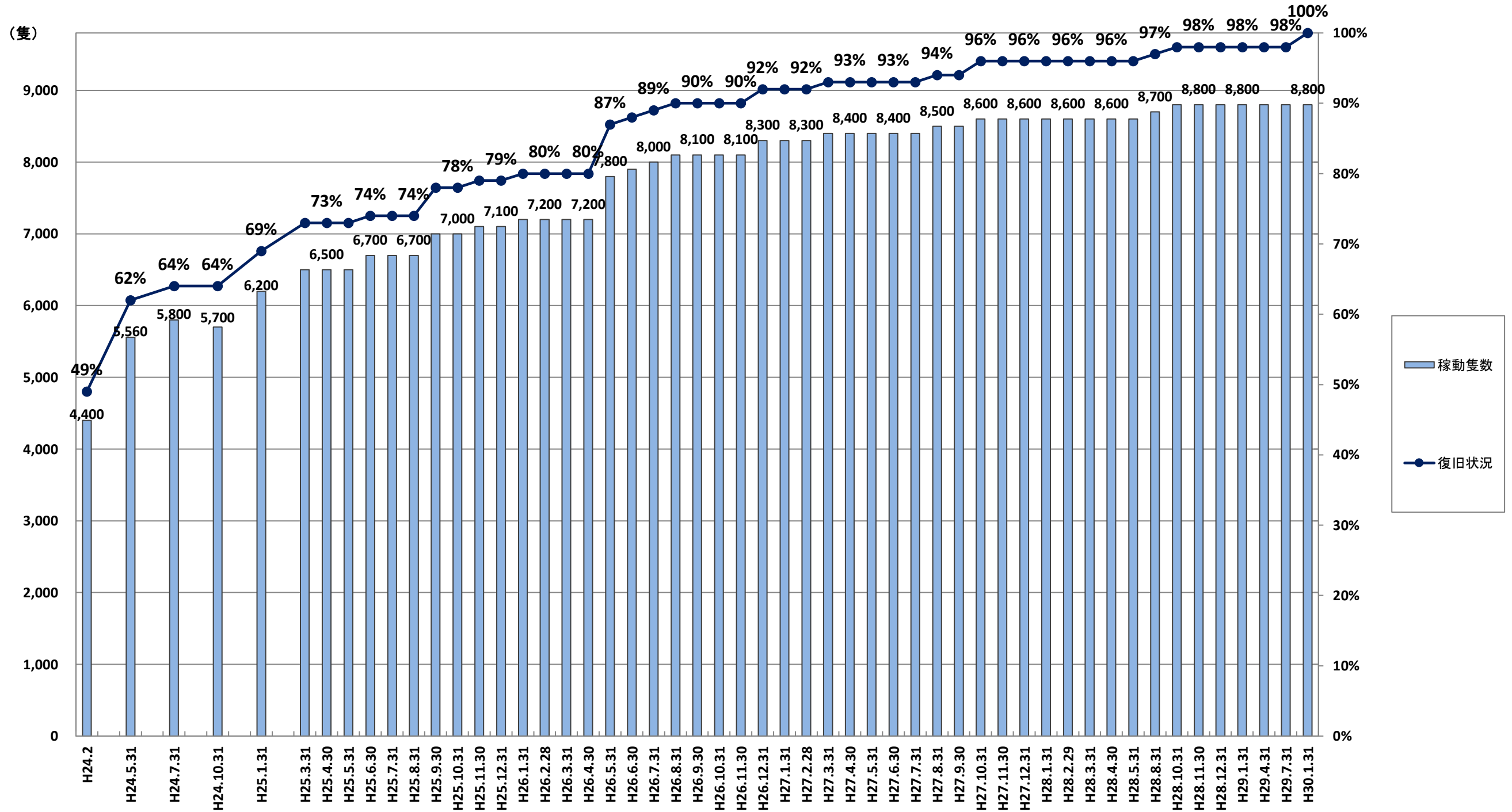
(箇所)



※被災漁港数：139港
被災箇所数：1,260箇所

3-5-②

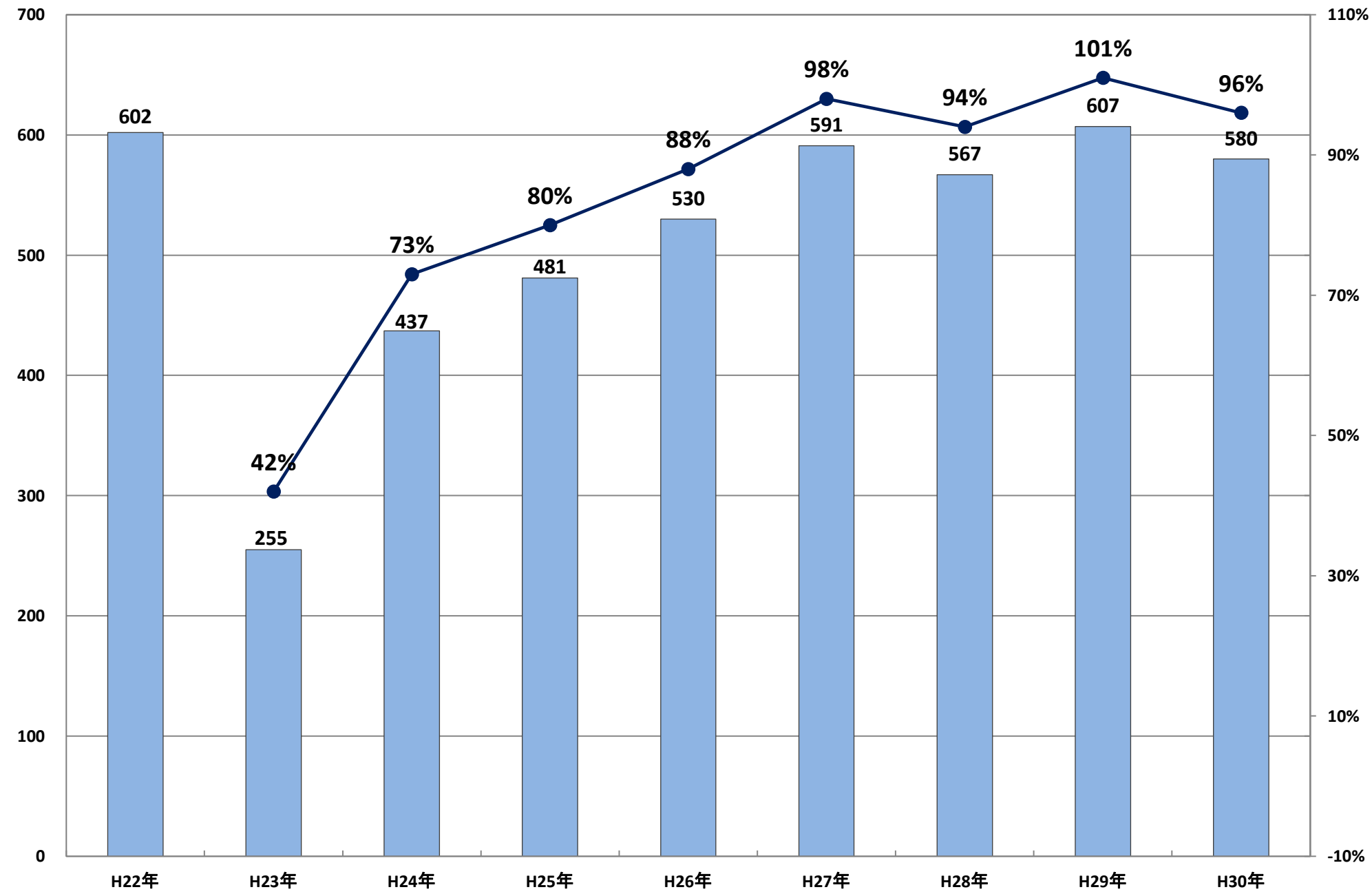
漁 船



※被災前の稼働漁船隻数：約9,000隻（平成23年3月11日現在）

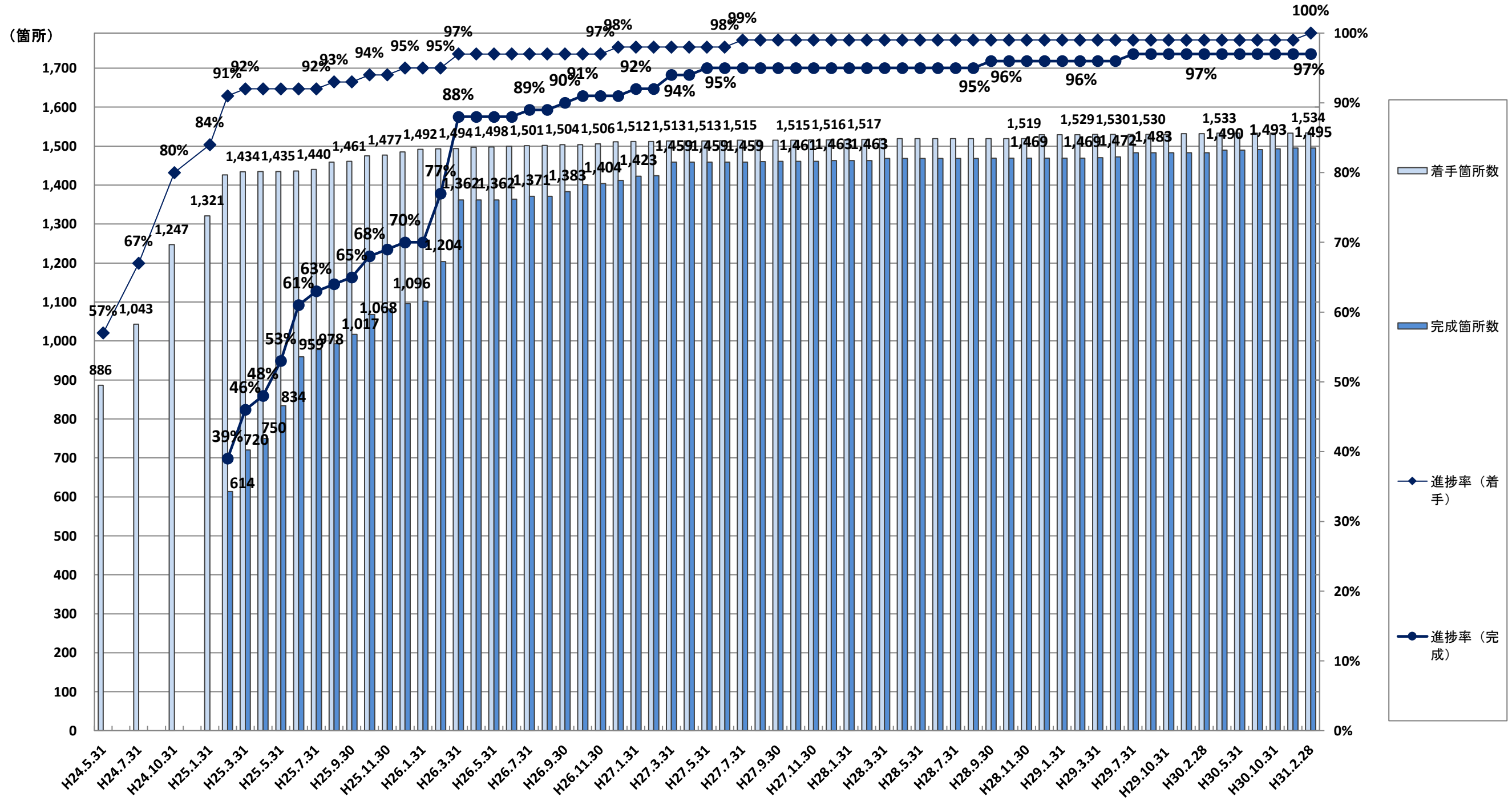
主要魚市場の水揚状況

(億円)



※主要魚市場：塩釜、石巻、女川、南三陸、気仙沼

道路・橋梁施設
(復旧工事)

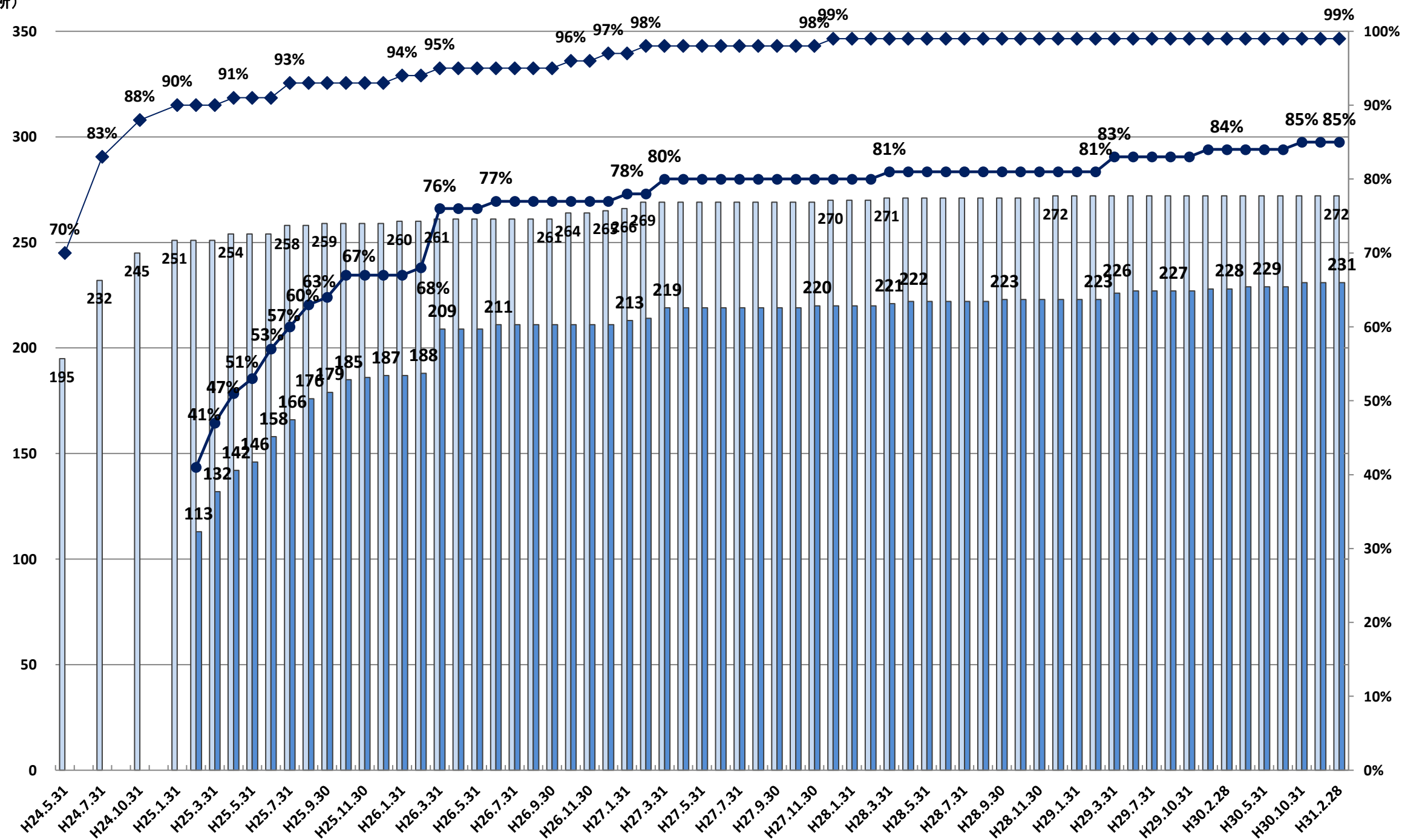


※被災箇所数：1,534箇所（道路1,411箇所，橋梁123箇所）

3-6-①

河川施設 (復旧工事)

(箇所)

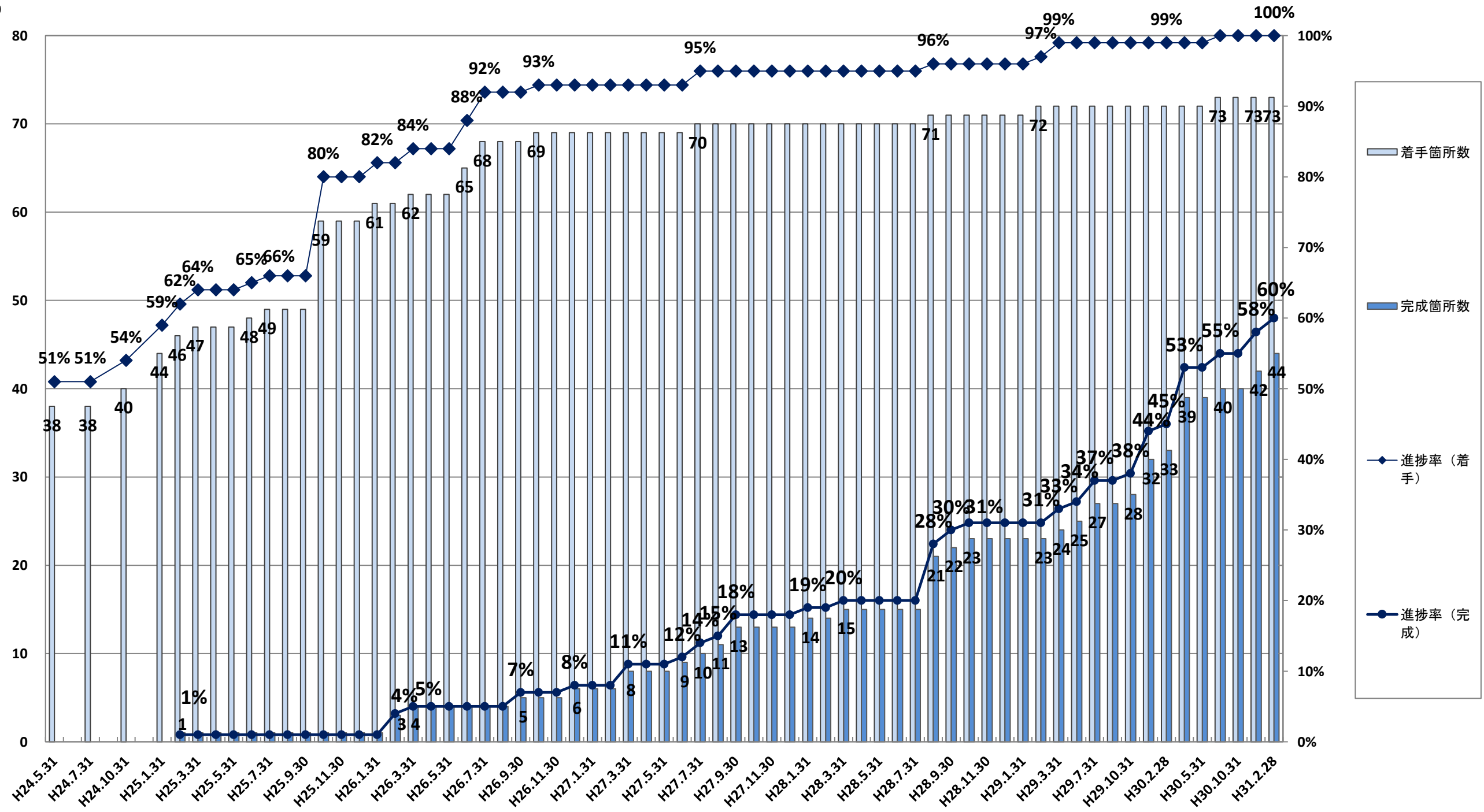


※被災箇所数：273箇所

3-6-①

海岸保全施設 (復旧工事)

(箇所)

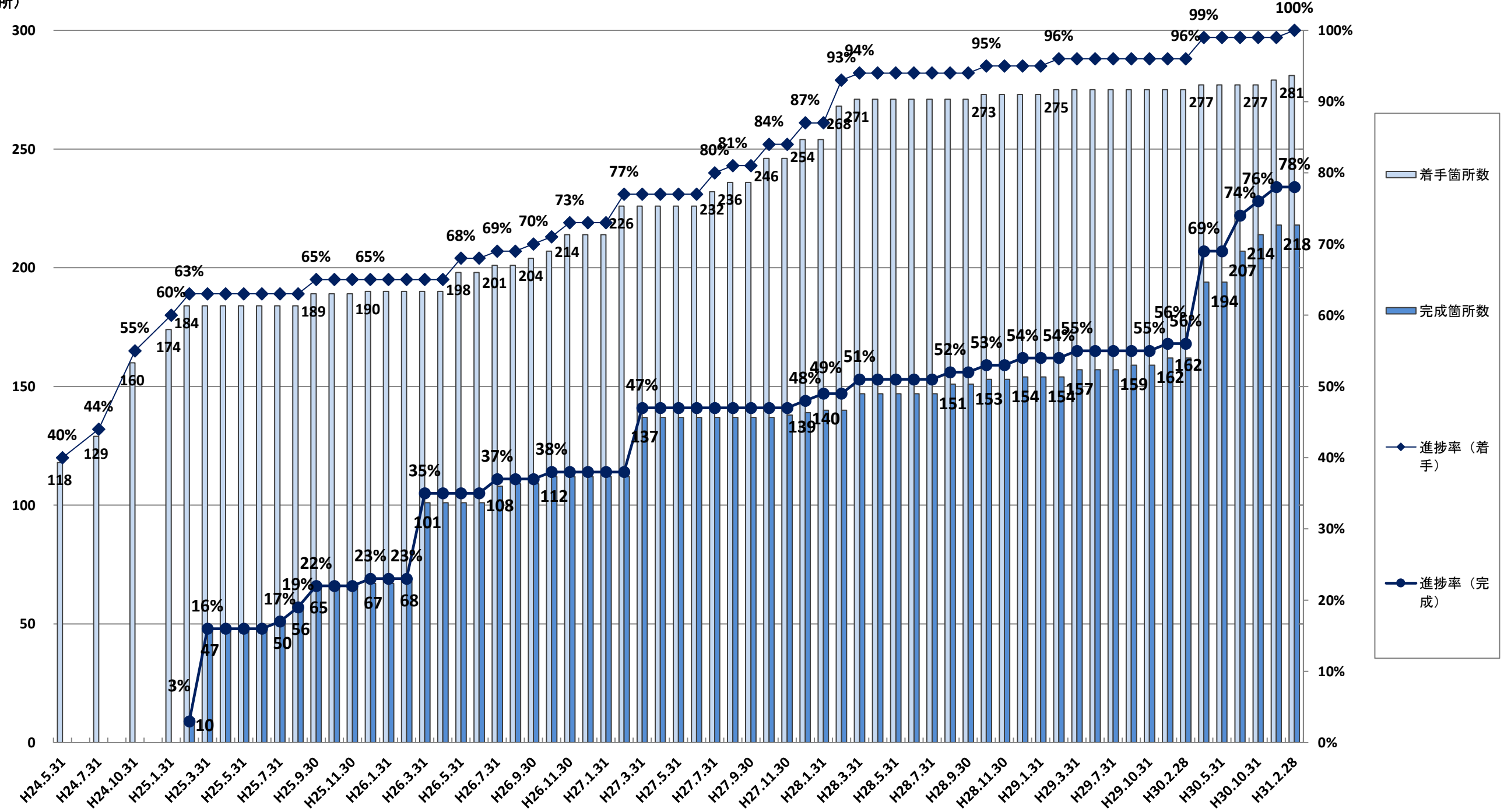


※被災箇所数：73箇所

3-6-①

港灣施設 (復旧工事)

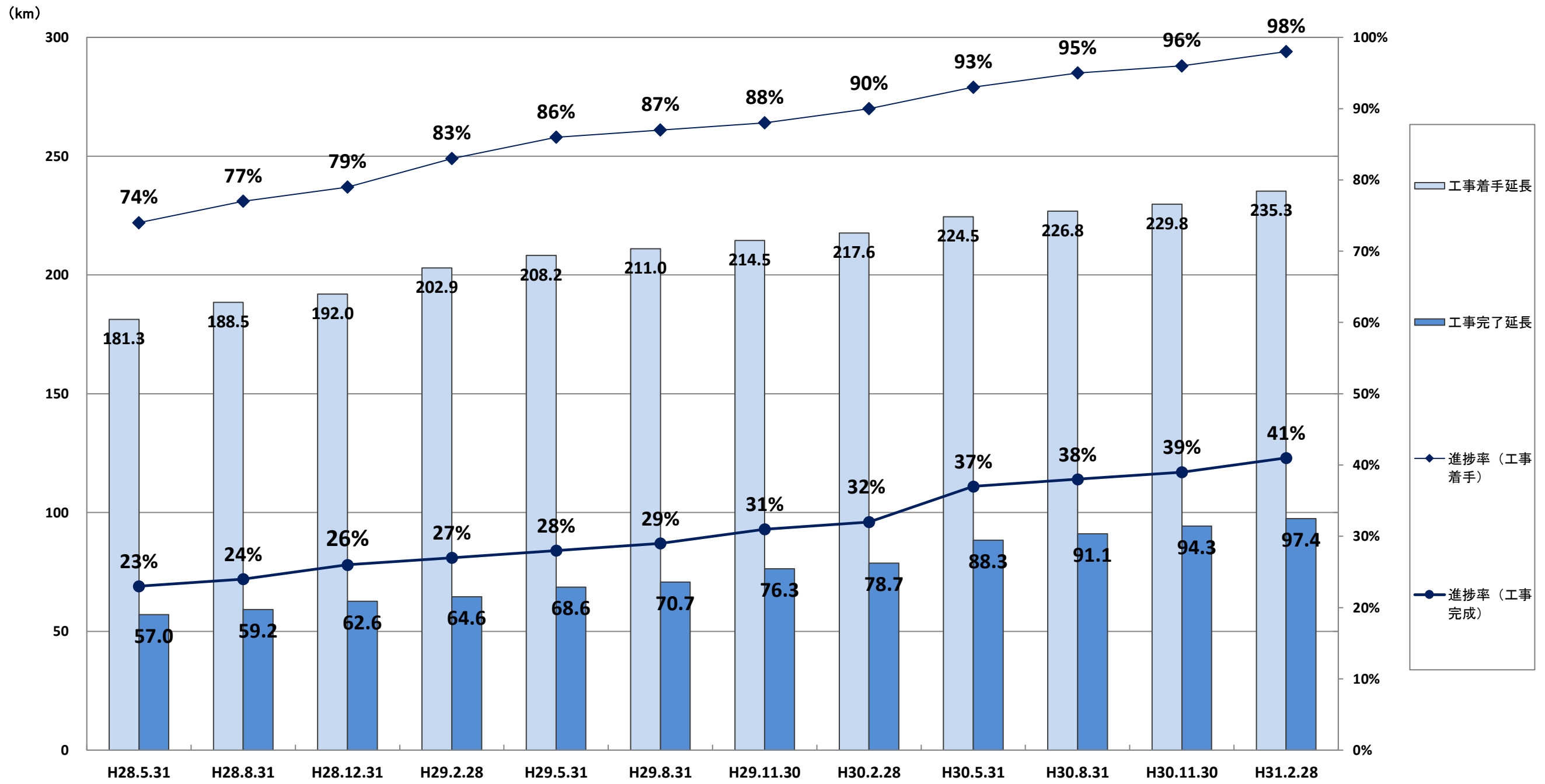
(箇所)



※被災箇所数：281箇所

3-6-②

防潮堤(復旧・復興事業)



※復旧・復興計画延長：240.0（平成31年2月現在）